



H. AYUNTAMIENTO
2017 - 2019

MUNICIPIO DE RINCÓN DE ROMOS, AGS.
DIRECCIÓN GENERAL DE PLANEACIÓN Y DESARROLLO URBANO

LICENCIA DE CONSTRUCCIÓN

Eliminado: Nombre, Domicilio, Cuenta Catastral. Fundamentos: Título Sexto de la LGTAIP; Arts. 113, Fracción V, 116 LGTAIP; 113, Fracción I de la LPTAIP; Arts. 69, Párrafo I y II, Fracciones de la I a la VII y 70 de la LTAIPREAM, Numerales trigésimo octavo, Fracción I y II y Cuadragésimo de LOS LINEAMIENTOS GENERALES EN MATERIA DE CLASIFICACIÓN Y DESCLASIFICACIÓN DE LA INFORMACIÓN, ASÍ COMO PARA LA ELABORACIÓN DE VERSIONES PÚBLICAS.

Remítirse al colofón puntos 1, 2, 3

FOLIO No.	200/2018
FECHA.	28/09/2018

DATOS DEL PROPIETARIO:		DATOS DEL PREDIO:			
NOMBRE:	1	UBICACIÓN:	USO DE SUELO AUTORIZADO: HABITACIONAL		
DOMICILIO:	2	CALLE 2	MANZANA: N/A		
		NUMERO 2	LOTE: N/A		
		FRACC. 2	LOCALIDAD: 2		
COL/FRACC:	2	CUENTA CATASTRAL:	3		
LOCALIDAD:	2	N° DE C.M.C.U.:	415/2018		
		CONTRATO DE AGUA:	14919-1		
FIRMA DEL PROPIETARIO O REPRESENTANTE LEGAL		URBANIZACIÓN:			
		AGUA POTABLE	SI	GUARNICIÓN	SI
		DRENAJE	SI	BANQUETA	SI
		ELECTRICIDAD	SI	PAVIMENTO	SI

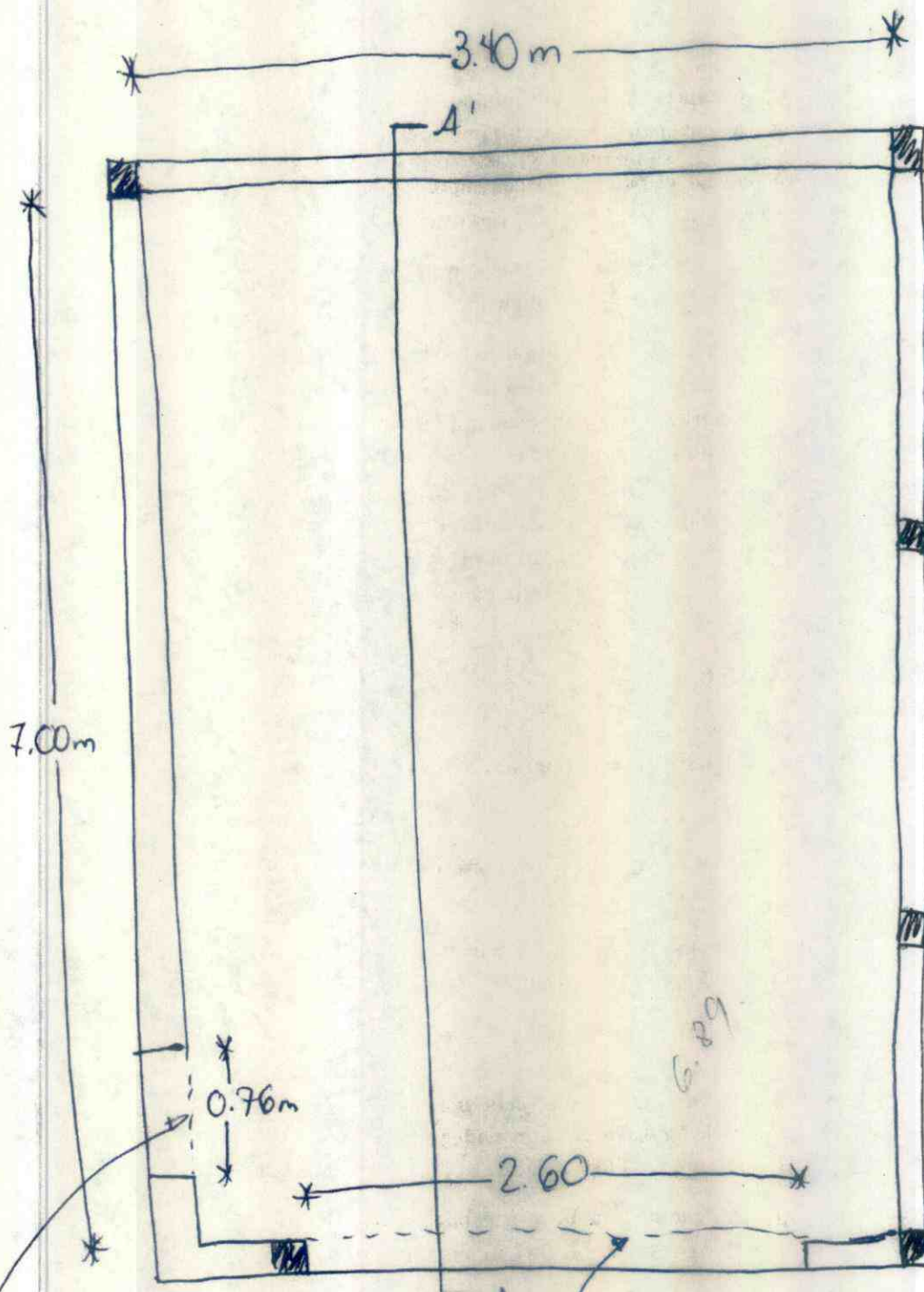
DATOS DE LA OBRA			
DESCRIPCIÓN DE LA OBRA	TIPO DE OBRA	SUPERFICIE A CONSTRUIR	
CONSTRUCCION DE ENJARRE EN CASA HABITACION.	BARDEO	X SOTANO	M ²
	CONSTRUCCIÓN	PLANTA BAJA	29.78 M ²
	REPARACION	PRIMER NIVEL	M ²
	DEMOLICION	SEGUNDO NIVEL	M ²
	OTROS	TERCER NIVEL	M ²
		OTROS	M ²

PERITOS DE OBRA:					
RESPONSABLE DE OBRA		ESTRUCTURAL		INSTALACIONES ESPECIALES	
NOMBRE:	N/A	NOMBRE:	N/A	NOMBRE:	N/A
No. DE REGISTRO:	N/A	No. DE REGISTRO:	N/A	No. DE REGISTRO:	N/A
CÉDULA PROF.	N/A	CÉDULA PROF.	N/A	CÉDULA PROF.	N/A
FIRMA.		FIRMA.	N/A	FIRMA.	N/A

DATOS DE LA AUTORIZACIÓN			
VIGENCIA DE LA LICENCIA	DIA	MES	AÑO
DEL:	28	SEPTIEMBRE	2018
AL:	28	MARZO	2019
POR LA DIRECCIÓN			
REVISÓ	ANALIZÓ	AUTORIZÓ	
DEPARTAMENTO JURIDICO	ING. EFRAÍN HERNÁNDEZ MARENTES ÁREA DE CONTROL URBANO	LIC. URB. JESÚS JAIME GARCÍA DIRECTOR DE PLANEACION Y DESARROLLO URBANO.	
		 DIRECCION GENERAL DE PLANEACION Y DESARROLLO URBANO MUNICIPIO DE RINCÓN DE ROMOS, AGS. Rincón de Romos, Ags.	

- AL OBTENER LA PRESENTE LICENCIA DE CONSTRUCCIÓN EL SOLICITANTE QUEDARÁ OBLIGADO A LO SIGUIENTE:**
1. LAS AUTORIDADES ESTATALES Y MUNICIPALES NO SERÁN RESPONSABLES DEL DISEÑO, CALCULO Y PROYECTO DE CONSTRUCCION DE LAS OBRAS Y DE LOS MATERIALES A UTILIZARSE, LO CUAL ES RESPONSABILIDAD DEL PROPIETARIO O POSEEDOR DE LAS MISMAS, DEL CONSTRUCTOR Y/O DE LOS PERITOS RESPONSABLES DE LAS OBRAS Y ESPECIALIZADOS QUE INTERVENGAN EN ELLAS.
 2. NO SE PERMITIRÁ TENER MATERIAL EN LA VÍA PÚBLICA SIN AUTORIZACIÓN DE LA AUTORIDAD CORRESPONDIENTE.
 3. SE PROHIBE DEPOSITAR ESCOMBRO EN LA VÍA PÚBLICA, LA VIOLACIÓN DE ESTA DISPOSICIÓN TRAE APAREJOS Y SANCIONES DE TIPO SECUNDARIAS Y ADMINISTRATIVAS A LA PERSONA RESPONSABLE DE LA OBRA.
 4. PARA REALIZAR CUALQUIER TIPO DE MANIOBRA PROPIA DE LA CONSTRUCCIÓN, EN LA QUE SE OBSTRUYA PARCIAL O TOTALMENTE EL TRANSITO DE PERSONAS Y/O VEHÍCULOS, DEBERÁ CONTAR CON PREVIA AUTORIZACIÓN DE ESTA DIRECCIÓN Y DE LA DIRECCIÓN.
 5. CONSTRUIR MAS DE LO AUTORIZADO SERA MOTIVO DE INFRACCIÓN.
 6. SI SE PRETENDE SUSPENDER LA OBRA, SOLICITAR POR ESCRITO A LA DIRECCION, DENTRO DEL PLAZO DE VIGENCIA DE LA LICENCIA, MISMA QUE NO SERA MAYOR A SEIS MESES. RECATIVANDOSE EL LAPSO DISPONIBLE AL TERMINAR ESTA.

LA FALTA DE ESTA LICENCIA EN EL LUGAR DE LA OBRA SERÁ MOTIVO DE INFRACCIÓN



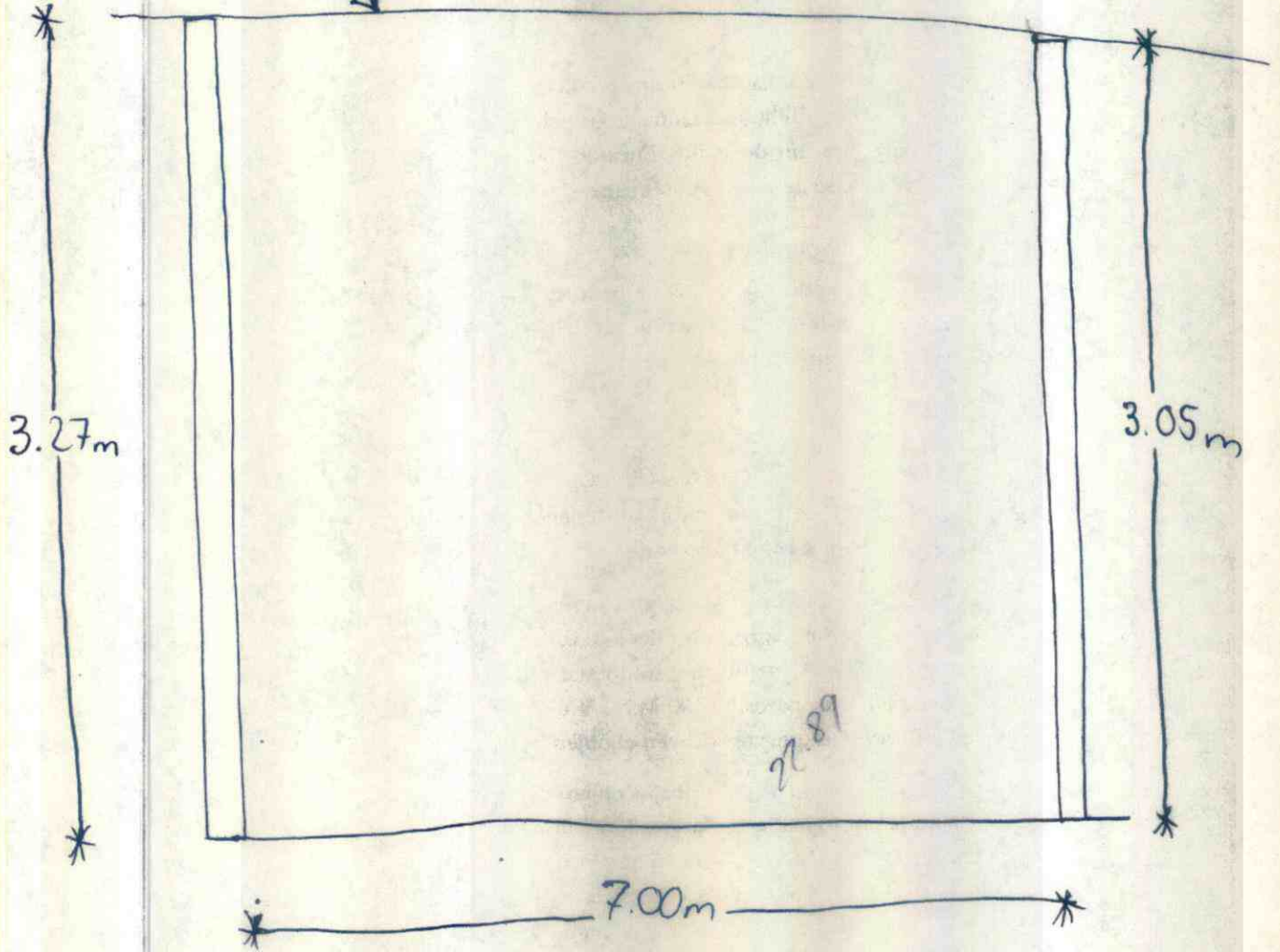
Puerta
0.76 x 1.83

Portón 2.60 x 2.65

Planta

Lámina acanalada

Pendiente \rightarrow 3.14%



Corte A - A'

COLOFÓN DE VERSIÓN PÚBLICA

Nombre del área del cual es titular quien clasifica:

Dirección General de Planeación y Desarrollo Urbano

Identificación de documentos del que se elabora la versión pública.

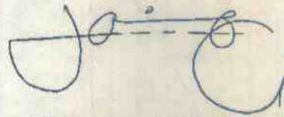
Servicios relativos a la Construcción

LICENCIA NUMERO: 200/2018

N°	Partes o Secciones clasificadas, así como las páginas que la conforman	Fundamento legal, indicado el nombre del ordenamiento, el o los artículos, fracción(es), párrafo (s) con base en los cuales se sustente la clasificación; así como las circunstancias que motivaron la misma.
1	Se eliminó el nombre de la persona física. Página 1	Fundamentación: Artículo 113 y 116 párrafo primero de la Ley General de Transparencia y Acceso a la Información Pública. Artículos 69 párrafos primero y segundo Fracciones de la I a la VIII y artículo 70 de la Ley de Transparencia y Acceso a la Información Pública del Estado de Aguascalientes y sus Municipios. Numeral Trigésimo Octavo, Fracción I de los Lineamientos Generales en Materia de Clasificación y Desclasificación de la Información, así como para la elaboración de Versiones Públicas, artículo 3 de la Ley de Protección de Datos Personales en Posesión de los Sujetos Obligados del Estado de Aguascalientes y sus Municipios. Motivación: El nombre es un atributo de la personalidad; el modo de individualizar a una persona, que la identifica o hace identificable, por tanto, debe ser protegido en calidad de dato personal confidencial en cualquiera que sea el documento en el que conste, al constituirse como información confidencial.
2	Se eliminó domicilio de la persona física. Página 1	Fundamentación: Artículo 113 fracción V y 116 de la Ley General de Transparencia y Acceso a la Información Pública. Artículos 69 párrafos primero y segundo Fracciones de la I a la VIII y artículo 70 de la Ley de Transparencia y Acceso a la Información Pública del Estado de Aguascalientes y sus Municipios. Numeral Trigésimo Octavo, Fracción I de los Lineamientos Generales en Materia de Clasificación y Desclasificación de la Información, así como para la elaboración de Versiones Públicas, artículo 3 de la Ley de Protección de Datos Personales en Posesión de los Sujetos Obligados del Estado de Aguascalientes y sus Municipios. Motivación: El Domicilio es un dato que trasciende a la intimidad, representa el patrimonio de una familia, por ende, debe ser protegido en calidad de dato personal y confidencial en cualquier que sea el documento en que conste.

3	Se eliminó la cuenta catastral de la propiedad de la persona física. Página 1.	Fundamentación: Artículo 113 fracción V y 116 de la Ley General de Transparencia y Acceso a la Información Pública. Artículos 69 párrafos primero y segundo Fracciones de la I a la VIII y artículo 70 de la Ley de Transparencia y Acceso a la Información Pública del Estado de Aguascalientes y sus Municipios. Numeral Trigésimo Octavo, Fracción I de los Lineamientos Generales en Materia de Clasificación y Desclasificación de la Información, así como para la elaboración de Versiones Públicas, artículo 3 de la Ley de Protección de Datos Personales en Posesión de los Sujetos Obligados del Estado de Aguascalientes y sus Municipios. Motivación: La cuenta catastral es una clave numérica que puede identificar, nombre, domicilio y cualquier tipo de dato relacionado con un bien inmueble, por tanto, debe ser protegido en calidad de dato personal y confidencial en cualquier que sea el documento en que conste.
---	---	---

Firma del titular del área, quien clasifica:



Lic. en Urb. Jesús Jaime García
Director General de Planeación y Desarrollo Urbano
del Municipio de Rincón de Romos, Ags.

Fecha y número del acta de la sesión del Comité de donde se aprobó la versión pública:
ACTA NO. 002 DE LA PRIMER REUNIÓN EXTRAORDINARIA DE FECHA 17 DE ABRIL DE 2019.



H. AYUNTAMIENTO
2017 - 2019

MUNICIPIO DE RINCÓN DE ROMOS, AGS.
DIRECCIÓN GENERAL DE PLANEACIÓN Y DESARROLLO URBANO

LICENCIA DE CONSTRUCCIÓN

Eliminado: Control, Registro y Cédula Prof. Fundamentos:
Título Sexto de la LGTAIP; Art. 113, Fracción V, 116 LGTAIP; 113,
Fracción I de la LFTAP; Arts. 69, Párrafo I y II, Fracciones de la I
a la VII y 70 de la LFAPEAN, Numerales trigésimo octavo,
Fracción I y II y Cuadragésimo de LOS LINEAMIENTOS
GENERALES EN MATERIA DE CLASIFICACIÓN Y
DESCLASIFICACIÓN DE LA INFORMACIÓN, ASÍ COMO PARA LA
ELABORACIÓN DE VERSIONES PÚBLICAS.

Remítirse al colofón puntos 1, 2,

FOLIO No.	280/2018
FECHA.	21/12/2018

DATOS DEL PROPIETARIO:		DATOS DEL PREDIO:			
NOMBRE:	INSTITUTO DE INFRAESTRUCTURA FISICA EDUCATIVA DEL ESTADO DE	UBICACIÓN:	USO DE SUELO AUTORIZADO: N/A		
DOMICILIO:	AV. ADOLFO LOPEZ MATEOS OTE NO. 1613	CALLE	MANZANA:	N/A	
		NUMERO	LOTE:	N/A	
COL/FRACC:	BONAGENS.	FRACC.	B. GUADALUPE C.P. 20405	LOCALIDAD:	RINCON DE ROMOS, AGS.
LOCALIDAD:	AGUASCALIENTES., AGS.	CUENTA CATASTRAL:	N/A		
TELÉFONO		Nº DE C.M.C.U.:	N/A		
FIRMA DEL PROPIETARIO O REPRESENTANTE LEGAL		CONTRATO DE AGUA:	N/A		
		URBANIZACIÓN:			
		AGUA POTABLE	SI	GUARNICIÓN	SI
		DRENAJE	SI	BANQUETA	SI
		ELECTRICIDAD	SI	PAVIMENTO	SI

DATOS DE LA OBRA			
DESCRIPCIÓN DE LA OBRA	TIPO DE OBRA	SUPERFICIE A CONSTRUIR	
CONSOLIDACION, ESCUELA SEC. TECNICA NO. 19 BARRIO DE GUADALUPE (CHAVEÑO) RINCON DE ROMOS, AGS. SEGÚN PROYECTO ANEXO. (CONST. DE 3 AULAS)	BARDEO	SOTANO	M ²
	CONSTRUCCIÓN	X PLANTA BAJA	241.00 M ²
	REPARACION	PRIMER NIVEL	M ²
	DEMOLICION	SEGUNDO NIVEL	M ²
	OTROS	TERCER NIVEL	M ²
	OTROS		M ^L

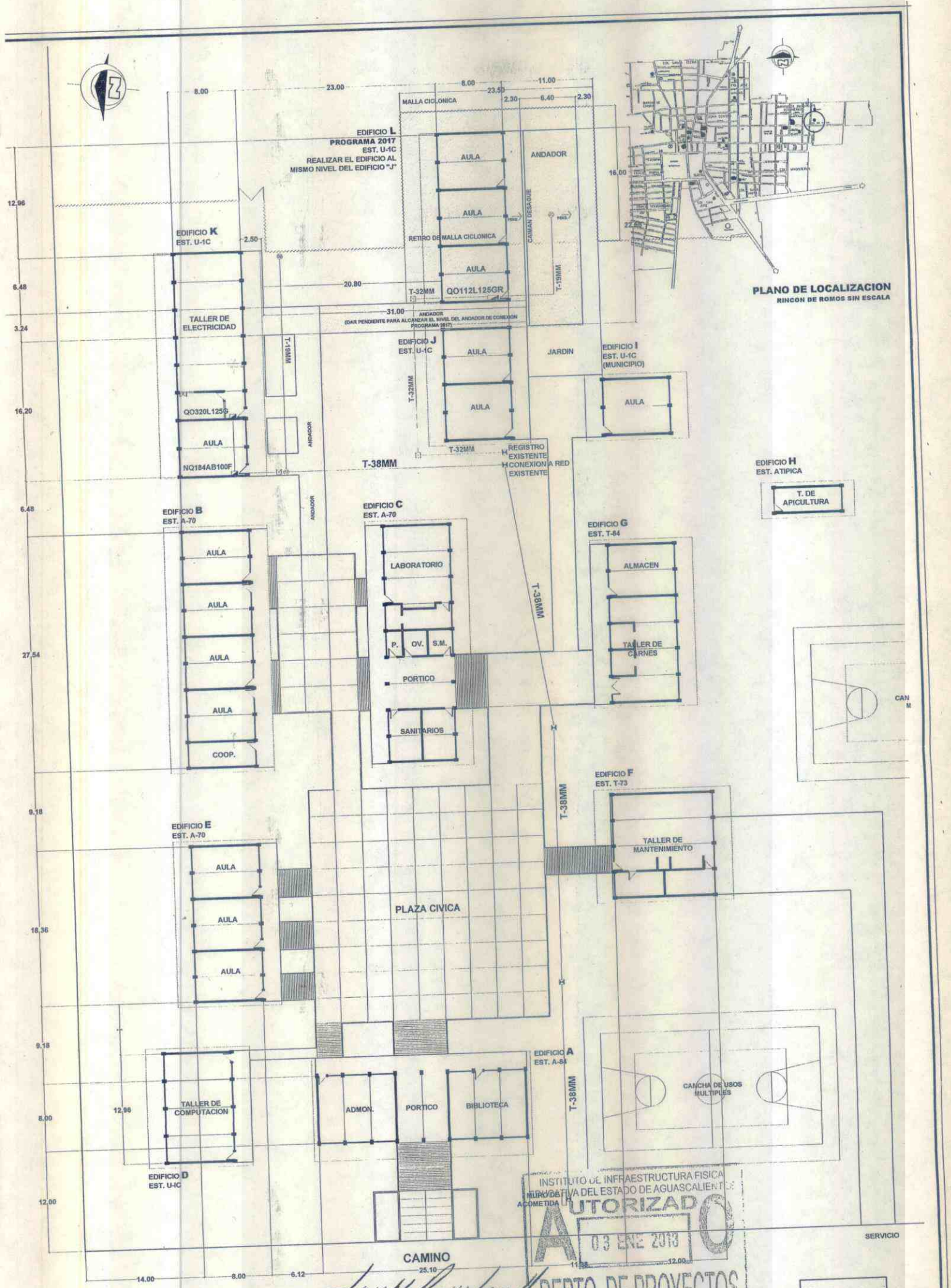
PERITOS DE OBRA:			
RESPONSABLE DE OBRA		ESTRUCTURAL	INSTALACIONES ESPECIALES
NOMBRE:	1	NOMBRE:	N/A
No. DE REGISTRO:	2	No. DE REGISTRO:	N/A
CÉDULA PROF.	2	CÉDULA PROF.	N/A
FIRMA.		FIRMA.	N/A

DATOS DE LA AUTORIZACIÓN			
VIGENCIA DE LA LICENCIA	DÍA	MES	AÑO
DEL:	21	DICIEMBRE	2018
AL :	21	DICIEMBRE	2019
POR LA DIRECCIÓN			
REVISÓ	ANALIZÓ	AUTORIZÓ	
DEPARTAMENTO JURIDICO	 ING. EFRAÍN HERNÁNDEZ MARENTES AREA DE CONTROL URBANO	 LIC. URB. JESÚS JAIME GARCÍA DIRECTOR DE PLANEACION Y DESARROLLO URBANO.	
		 DIRECCIÓN GENERAL DE PLANEACIÓN Y DESARROLLO URBANO MUNICIPIO DE RINCÓN DE ROMOS, AGS. Rincón de Romos, Ags.	

AL OBTENER LA PRESENTE LICENCIA DE CONSTRUCCIÓN EL SOLICITANTE QUEDARÁ OBLIGADO A LO SIGUIENTE:

1. NO SE PERMITIRÁ TENER MATERIAL EN LA VÍA PÚBLICA SIN AUTORIZACIÓN DE LA AUTORIDAD CORRESPONDIENTE.
2. SE PROHIBE DEPOSITAR ESCOMBO EN LA VÍA PÚBLICA, LA VIOLACIÓN DE ESTA DISPOSICIÓN TRAE APAREJOS Y SANCIONES DE TIPO SECUNDARIAS Y ADMINISTRATIVAS A LA PERSONA RESPONSABLE DE LA OBRA.
3. PARA REALIZAR CUALQUIER TIPO DE MANIOBRA PROPIA DE LA CONSTRUCCIÓN, EN LA QUE SE OBSTRUYA PARCIAL O TOTALMENTE EL TRANSITO DE PERSONAS Y/O VEHÍCULOS, DEBERÁ CONTAR CON PREVIA AUTORIZACIÓN DE ESTA DIRECCIÓN Y DE LA DIRECCIÓN.
4. CONSTRUIR MAS DE LO AUTORIZADO SERA MOTIVO DE INFRACCIÓN.
5. SI SE PRETENDE SUSPENDER LA OBRA, SOLICITAR POR ESCRITO A LA DIRECCION, DENTRO DEL PLAZO DE VIGENCIA DE LA LICENCIA, MISMA QUE NO SERA MAYOR A SEIS MESES, RECATIVANDOSE EL LAPSO DISPONIBLE AL TERMINAR ESTA.

LA FALTA DE ESTA LICENCIA EN EL LUGAR DE LA OBRA SERÁ MOTIVO DE INFRACCIÓN



PLANO DE LOCALIZACION
RINCÓN DE ROMOS SIN ESCALA

PLANTA ARQUITECTONICA DE CONJUNTO
ESCALA 1:200

*Jonny Aguilar
I.O. Luis M. Aguirre
PER 170 RO 174*

INSTITUTO DE INFRAESTRUCTURA FÍSICA
MUNICIPAL DEL ESTADO DE AGUASCALIENTES
AUTORIZADO
03 ENE 2013
DEPTO. DE PROYECTOS

PROGRAMA 2017

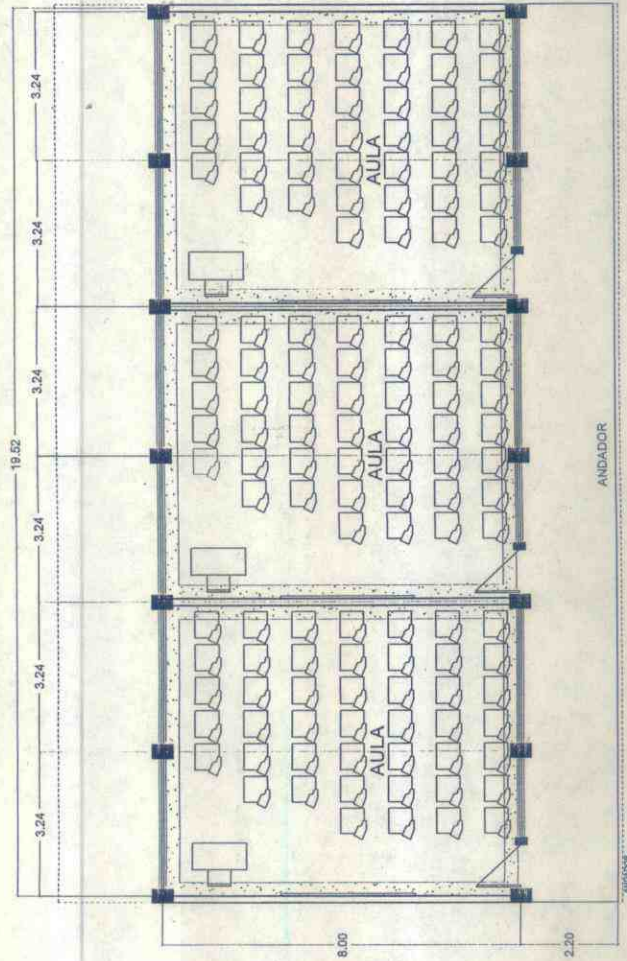
LEGENDA DE INSTALACIONES

- INSTALACION ELECTRICA
- REGISTRO ELECTRICO EXISTENTE
- REGISTRO ELECTRICO DE 60X60X80 CM
- RED ELECTRICA CON TUBO CONDUIT PVC (PERADO)
- LUMINARIA EXTERIOR MARCA IEF MOD. ATIK FOS TIPO II
- TABLEROS Y CENTROS DE CARGA

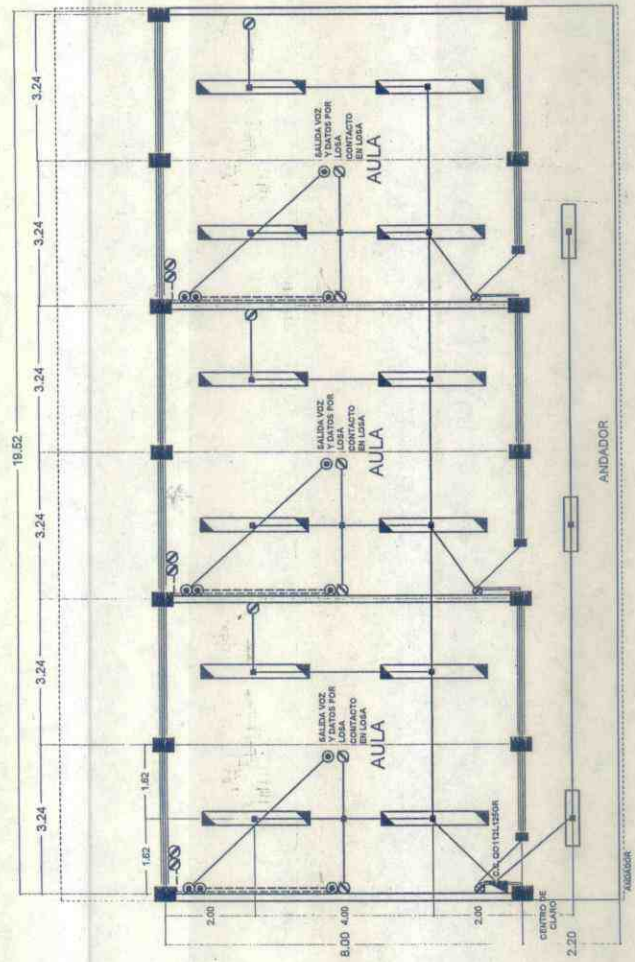
IIFEA
INSTITUTO DE INFRAESTRUCTURA FÍSICA EDUCATIVA DEL ESTADO DE AGUASCALIENTES
DIRECTOR GENERAL: LUIS GABRIEL DE JESÚS VALDÉZ PÉREZ
JEFE DE DEPARTAMENTO: ARO. ALEJANDRO OJEDA AGUILERA

PC-1
FECHA: 2017
PROYECTO: DEPARTAMENTO DE PROYECTOS
AUTORIZADO: IEF

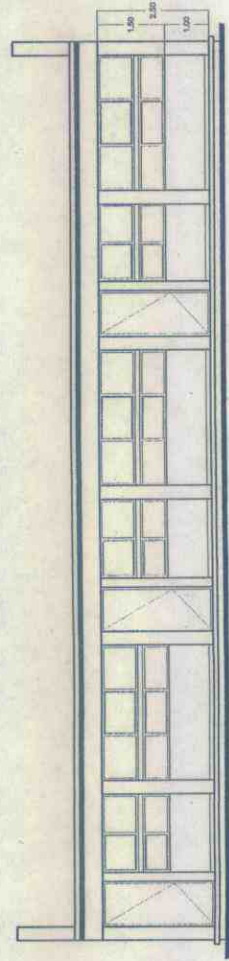
SECUNDARIA TECNICA # 19
CONTENIDO: PLANTA DE CONJUNTO ARQUITECTONICA E INSTALACIONES
UBICACION: RINCÓN DE ROMOS, AGS.



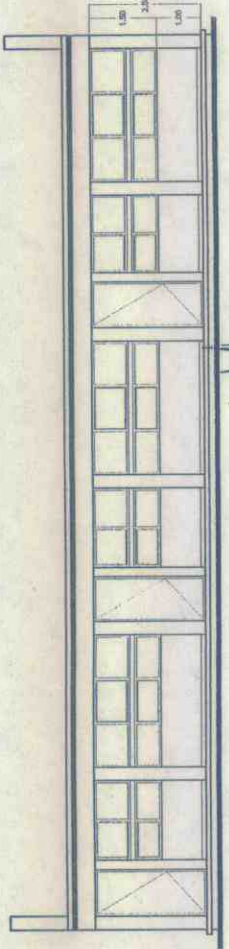
PLANTA ARQUITECTONICA
ESCALA 1:125



INSTALACION ELECTRICA ESCALA 1:125



FACHADA PRINCIPAL ESCALA 1:125



FACHADA POSTERIOR ESCALA 1:125

SIMBOLOGIA

- LUMINARIA FLUORESCENTE DE SOBREPONER CON LAMPARAS AHORRADORAS DE ENERGIA DE 2X58 W T-4 COLOR BLANCO FRIO CON GABINETE DE 1.220x0.610 M CON DIFUSOR DE ACRILICO Y BALASTRO DE ALTA EFICIENCIA DE ARRANQUE RAPIDO
- LUMINARIA FLUORESCENTE DE SOBREPONER CON LAMPARAS AHORRADORAS DE ENERGIA DE 2X58 W T-4 COLOR BLANCO FRIO CON GABINETE DE 2.440x0.30 M CON DIFUSOR DE ACRILICO Y BALASTRO DE ALTA EFICIENCIA DE ARRANQUE RAPIDO

- TUBO CONDUIT POR LOSA
- TUBO CONDUIT POR FRIO Y/O MIRO
- APAGADOR H= 1.20 M
- CONTACTO H= 0.40 M
- SALIDA VOZ Y DATOS



INGENIERO
RINCON DE ROMERO, AGE.

COLOFÓN DE VERSIÓN PÚBLICA

Nombre del área del cual es titular quien clasifica:

Dirección General de Planeación y Desarrollo Urbano

Identificación de documentos del que se elabora la versión pública.

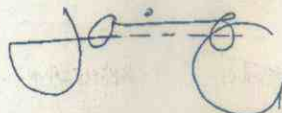
Servicios relativos a la Construcción

LICENCIA NUMERO: 280/2018

N°	Partes o Secciones clasificadas, así como las páginas que la conforman	Fundamento legal, indicado el nombre del ordenamiento, el o los artículos, fracción(es), párrafo (s) con base en los cuales se sustente la clasificación; así como las circunstancias que motivaron la misma.
1	Se eliminó el nombre de la persona física. Página 1	Fundamentación: Artículo 113 y 116 párrafo primero de la Ley General de Transparencia y Acceso a la Información Pública. Artículos 69 párrafos primero y segundo Fracciones de la I a la VIII y artículo 70 de la Ley de Transparencia y Acceso a la Información Pública del Estado de Aguascalientes y sus Municipios. Numeral Trigésimo Octavo, Fracción I de los Lineamientos Generales en Materia de Clasificación y Desclasificación de la Información, así como para la elaboración de Versiones Públicas, artículo 3 de la Ley de Protección de Datos Personales en Posesión de los Sujetos Obligados del Estado de Aguascalientes y sus Municipios. Motivación: El nombre es un atributo de la personalidad; el modo de individualizar a una persona, que la identifica o hace identificable, por tanto, debe ser protegido en calidad de dato personal confidencial en cualquiera que sea el documento en el que conste, al constituirse como información confidencial.
2	Se eliminó el número de registro y la cedula profesional, de la persona física. Página 1.	Fundamentación: Artículo 113 fracción V y 116 de la Ley General de Transparencia y Acceso a la Información Pública. Artículos 69 párrafos primero y segundo Fracciones de la I a la VIII y artículo 70 de la Ley de Transparencia y Acceso a la Información Pública del Estado de Aguascalientes y sus Municipios. Numeral Trigésimo Octavo, Fracción I de los Lineamientos Generales en Materia de Clasificación y Desclasificación de la Información, así como para la elaboración de Versiones Públicas, artículo 3 de la Ley de Protección de Datos Personales en Posesión de los Sujetos Obligados del Estado de Aguascalientes y sus Municipios. Motivación: El número de Registro y La Cedula Profesional, es una clave numérica que puede identificar, nombre, domicilio y cualquier tipo de dato relacionado con

el individuo, por tanto, debe ser protegido en calidad de dato personal y confidencial en cualquier que sea el documento en que conste.

Firma del titular del área, quien clasifica:



Lic. en Urb. Jesús Jaime García
Director General de Planeación y Desarrollo Urbano
del Municipio de Rincón de Romos, Ags.

Fecha y número del acta de la sesión del Comité de donde se aprobó la versión pública:
ACTA NO. 002 DE LA PRIMER REUNIÓN EXTRAORDINARIA DE FECHA 17 DE ABRIL
DE 2019.



H. AYUNTAMIENTO
2017 - 2019

MUNICIPIO DE RINCÓN DE ROMOS, AGS.
DIRECCIÓN GENERAL DE PLANEACIÓN Y DESARROLLO URBANO

LICENCIA DE CONSTRUCCIÓN

Eliminados: Domicilio, Cuenta catastral, y de la Persona física
Nombre, No. de Registro y Cédula Profesional. Fundamentos:
Título Sexto de la LGTAIP; Art. 113, Fracción V, 116 LGTAIP;
113, Fracción I de la LFTAIP; Art. 69, Párrafo I y II, Fracciones
de la I a la VII y 70 de la LTAIPEAM, Numerales trigésimo
octavo, Fracción I y II y Cuadragésimo de LOS LINEAMIENTOS
GENERALES EN MATERIA DE CLASIFICACIÓN Y
DESCLASIFICACIÓN DE LA INFORMACIÓN, ASÍ COMO PARA LA
ELABORACIÓN DE VERSIONES PÚBLICAS.

Remítirse al colofón puntos 1, 2, 3 y 4

FOLIO No.	285/2018
FECHA.	06/12/2018

DATOS DEL PROPIETARIO:		DATOS DEL PREDIO:			
NOMBRE:	FIRST CASH, S.A DE C.V.	UBICACIÓN:	USO DE SUELO AUTORIZADO: SERVICIO		
DOMICILIO:	1	CALLE 1	MANZANA: 1		
		NUMERO 1	LOTE: 1		
		FRACC. 1	LOCALIDAD: 1		
COL/FRACC:	1	CUENTA CATASTRAL:	2		
LOCALIDAD:	1	N° DE C.M.C.U.:	481/2018		
		CONTRATO DE AGUA:	N/A		
FIRMA DEL PROPIETARIO O REPRESENTANTE LEGAL		URBANIZACIÓN:			
		AGUA POTABLE	SI	GUARNICIÓN	SI
		DRENAJE	SI	BANQUETA	SI
		ELECTRICIDAD	SI	PAVIMENTO	SI

DATOS DE LA OBRA			
DESCRIPCIÓN DE LA OBRA	TIPO DE OBRA	SUPERFICIE A CONSTRUIR	
ACONDICIONAMIENTO DE LOCAL, SEGÚN PROYECTO ANEXO.	BARDEO	SOTANO	M ²
	CONSTRUCCIÓN	PLANTA BAJA	M ²
	REPARACION	PRIMER NIVEL	M ²
	DEMOLICION	SEGUNDO NIVEL	M ²
	OTROS	TERCER NIVEL	M ²
		OTROS	M ²
PERITOS DE OBRA:			
RESPONSABLE DE OBRA	ESTRUCTURAL	INSTALACIONES ESPECIALES	
NOMBRE: 3	NOMBRE: N/A	NOMBRE:	N/A
No. DE REGISTRO: 4	No. DE REGISTRO: N/A	No. DE REGISTRO:	N/A
CÉDULA PROF. 4	CÉDULA PROF. N/A	CÉDULA PROF.	N/A
FIRMA.	FIRMA. N/A	FIRMA.	N/A

DATOS DE LA AUTORIZACIÓN			
VIGENCIA DE LA LICENCIA	DIA	MES	AÑO
DEL:	6	DICIEMBRE	2018
AL:	6	JUNIO	2019
POR LA DIRECCIÓN			
REVISÓ	ANALIZÓ	AUTORIZÓ	
DEPARTAMENTO JURIDICO	 ING. EFRAIN HERNANDEZ MARENTES AREA DE CONTROL URBANO	 LIC. URB. JESUS JAIME GARCÍA DIRECTOR DE PLANEACION Y DESARROLLO URBANO.	



- AL OBTENER LA PRESENTE LICENCIA DE CONSTRUCCIÓN EL SOLICITANTE QUEDARÁ OBLIGADO A LO SIGUIENTE:**
1. LAS AUTORIDADES ESTATALES Y MUNICIPALES NO SERÁN RESPONSABLES DEL DISEÑO, CALCULO Y PROYECTO DE CONSTRUCCION DE LAS OBRAS Y DE LOS MATERIALES A UTILIZARSE, LO CUAL ES RESPONSABILIDAD DEL PROPIETARIO O POSEEDOR DE LAS MISMAS, DEL CONSTRUCTOR Y/O DE LOS PERITOS RESPONSABLES DE LAS OBRAS Y ESPECIALIZADOS QUE INTERVENGAN EN ELLAS.
 2. NO SE PERMITIRÁ TENER MATERIAL EN LA VÍA PÚBLICA SIN AUTORIZACIÓN DE LA AUTORIDAD CORRESPONDIENTE.
 3. SE PROHIBE DEPOSITAR ESCOMBO EN LA VÍA PÚBLICA, LA VIOLACIÓN DE ESTA DISPOSICIÓN TRAE APAREJOS Y SANCIONES DE TIPO SECUNDARIAS Y ADMINISTRATIVAS A LA PERSONA RESPONSABLE DE LA OBRA.
 4. PARA REALIZAR CUALQUIER TIPO DE MANIOBRA PROPIA DE LA CONSTRUCCIÓN, EN LA QUE SE OBSTRUYA PARCIAL O TOTALMENTE EL TRANSITO DE PERSONAS Y/O VEHÍCULOS, DEBERÁ CONTAR CON PREVIA AUTORIZACIÓN DE ESTA DIRECCIÓN Y DE LA DIRECCIÓN.
 5. CONSTRUIR MAS DE LO AUTORIZADO SERA MOTIVO DE INFRACCIÓN.
 6. SI SE PRETENDE SUSPENDER LA OBRA, SOLICITAR POR ESCRITO A LA DIRECCION, DENTRO DEL PLAZO DE VIGENCIA DE LA LICENCIA, MISMA QUE NO SERA MAYOR A SEIS MESES. RECATIVANDOSE EL LAPSO DISPONIBLE AL TERMINAR ESTA.

LA FALTA DE ESTA LICENCIA EN EL LUGAR DE LA OBRA SERÁ MOTIVO DE INFRACCIÓN

COLOFÓN DE VERSIÓN PÚBLICA

Nombre del área del cual es titular quien clasifica:

Dirección General de Planeación y Desarrollo Urbano

Identificación de documentos del que se elabora la versión pública.

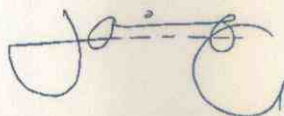
Servicios relativos a la Construcción

LICENCIA NUMERO: 285/2018

N°	Partes o Secciones clasificadas, así como las páginas que la conforman	Fundamento legal, indicado el nombre del ordenamiento, el o los artículos, fracción(es), párrafo (s) con base en los cuales se sustente la clasificación; así como las circunstancias que motivaron la misma.
1	Se eliminó domicilio fiscal de la persona moral y el domicilio del predio. Página 1	Fundamentación: Artículo 113 fracción V y 116 de la Ley General de Transparencia y Acceso a la Información Pública. Artículos 69 párrafos primero y segundo Fracciones de la I a la VIII y artículo 70 de la Ley de Transparencia y Acceso a la Información Pública del Estado de Aguascalientes y sus Municipios. Numeral Trigésimo Octavo, Fracción I de los Lineamientos Generales en Materia de Clasificación y Desclasificación de la Información, así como para la elaboración de Versiones Públicas, artículo 3 de la Ley de Protección de Datos Personales en Posesión de los Sujetos Obligados del Estado de Aguascalientes y sus Municipios. Motivación: El Domicilio es un dato que trasciende a la intimidad, representa el patrimonio de la empresa, por ende, debe ser protegido en calidad de dato confidencial en cualquier que sea el documento en que conste.
2	Se eliminó la cuenta catastral de la propiedad de la persona moral. Página 1.	Fundamentación: Artículo 113 fracción V y 116 de la Ley General de Transparencia y Acceso a la Información Pública. Artículos 69 párrafos primero y segundo Fracciones de la I a la VIII y artículo 70 de la Ley de Transparencia y Acceso a la Información Pública del Estado de Aguascalientes y sus Municipios. Numeral Trigésimo Octavo, Fracción I de los Lineamientos Generales en Materia de Clasificación y Desclasificación de la Información, así como para la elaboración de Versiones Públicas, artículo 3 de la Ley de Protección de Datos Personales en Posesión de los Sujetos Obligados del Estado de Aguascalientes y sus Municipios. Motivación: La cuenta catastral es una clave numérica que puede identificar, nombre, domicilio y cualquier tipo de dato relacionado con un bien inmueble, por tanto, debe ser protegido en calidad de dato confidencial en cualquier que sea el documento en que conste.
3	Se eliminó el nombre de la	Fundamentación: Artículo 113 y 116 párrafo primero de la Ley General de Transparencia y Acceso a la Información

	<p>persona física. Página 1</p>	<p>Pública. Artículos 69 párrafos primero y segundo Fracciones de la I a la VIII y artículo 70 de la Ley de Transparencia y Acceso a la Información Pública del Estado de Aguascalientes y sus Municipios. Numeral Trigésimo Octavo, Fracción I de los Lineamientos Generales en Materia de Clasificación y Desclasificación de la Información, así como para la elaboración de Versiones Públicas, artículo 3 de la Ley de Protección de Datos Personales en Posesión de los Sujetos Obligados del Estado de Aguascalientes y sus Municipios.</p> <p>Motivación: El nombre es un atributo de la personalidad; el modo de individualizar a una persona, que la identifica o hace identificable, por tanto, debe ser protegido en calidad de dato personal confidencial en cualquiera que sea el documento en el que conste, al constituirse como información confidencial.</p>
<p>4</p>	<p>Se eliminó el No. De Registro y cedula profesional de la persona física. Página 1.</p>	<p>Fundamentación: Artículo 113 fracción V y 116 de la Ley General de Transparencia y Acceso a la Información Pública. Artículos 69 párrafos primero y segundo Fracciones de la I a la VIII y artículo 70 de la Ley de Transparencia y Acceso a la Información Pública del Estado de Aguascalientes, sus Municipios, Numeral Trigésimo Octavo, Fracción I de los Lineamientos Generales en Materia de Clasificación y Desclasificación de la Información, así como para la elaboración de Versiones Publicas, Artículo 3 de la Ley de Protección de Datos Personales en posesión de los Sujetos Obligados del Estado de Aguascalientes y sus Municipios.</p> <p>Motivación: El No. De Registro y La cedula profesional es una clave numérica que puede identificar nombre, domicilio, por lo tanto debe ser protegido en calidad de dato personal confidencial, en cualquiera que sea el documento en el que conste.</p>

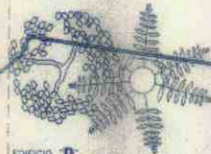
Firma del titular del área, quien clasifica:



Lic. en Urb. Jesús Jaime García
 Director General de Planeación y Desarrollo Urbano
 Del Municipio de Rincón de Romos, Ags.

Fecha y número del acta de la sesión del Comité de donde se aprobó la versión pública:
ACTA NO. 002 DE LA PRIMER REUNIÓN EXTRAORDINARIA DE FECHA 17 DE ABRIL
DE 2019.


CERCO PERIMETRAL TIPO 2



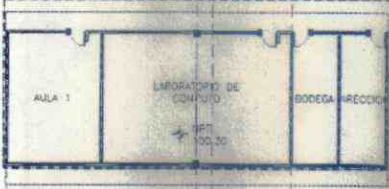
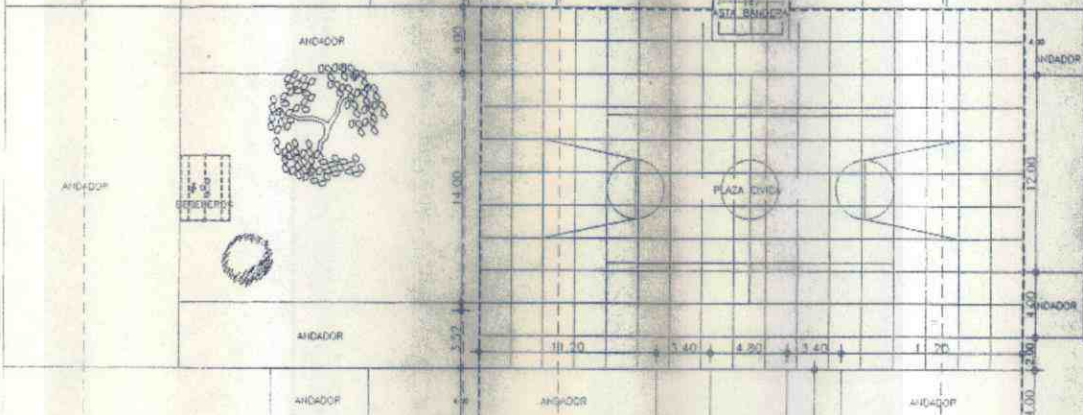
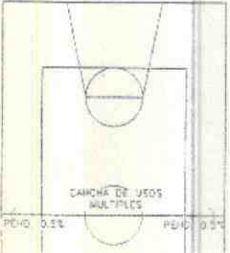
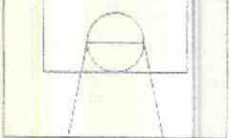
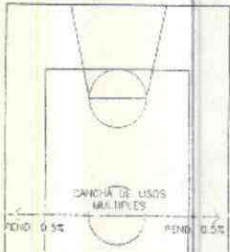
EDIFICIO E
EST. REG. 613 M



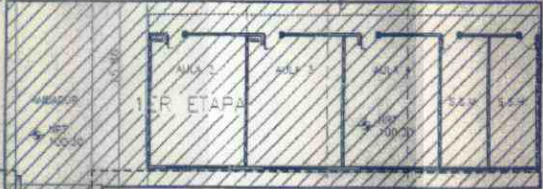
EDIFICIO D
EST. REG. 608 M



EDIFICIO C
EST. REG. 618 M

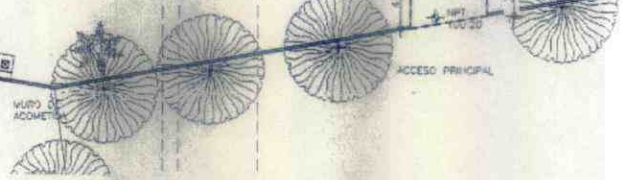



EDIFICIO A
EST. REG. 618 M



EDIFICIO B
EST. REG. 618 M

CERCO PERIMETRAL TIPO 1



BARRA PERIMETRAL COSTEREA

VERTICAL

COLOFÓN DE VERSIÓN PÚBLICA

Nombre del área del cual es titular quien clasifica:

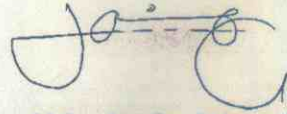
Dirección General de Planeación y Desarrollo Urbano

Identificación de documentos del que se elabora la versión pública.

Servicios relativos a la Construcción

LICENCIA NUMERO: 288/2018

N°	Partes o Secciones clasificadas, así como las páginas que la conforman	Fundamento legal, indicado el nombre del ordenamiento, el o los artículos, fracción(es), párrafo (s) con base en los cuales se sustente la clasificación; así como las circunstancias que motivaron la misma.
1	Se eliminó el nombre de la persona física. Página 1	Fundamentación: Artículo 113 y 116 párrafo primero de la Ley General de Transparencia y Acceso a la Información Pública. Artículos 69 párrafos primero y segundo Fracciones de la I a la VIII y artículo 70 de la Ley de Transparencia y Acceso a la Información Pública del Estado de Aguascalientes y sus Municipios. Numeral Trigésimo Octavo, Fracción I de los Lineamientos Generales en Materia de Clasificación y Desclasificación de la Información, así como para la elaboración de Versiones Públicas, artículo 3 de la Ley de Protección de Datos Personales en Posesión de los Sujetos Obligados del Estado de Aguascalientes y sus Municipios. Motivación: El nombre es un atributo de la personalidad; el modo de individualizar a una persona, que la identifica o hace identificable, por tanto, debe ser protegido en calidad de dato personal confidencial en cualquiera que sea el documento en el que conste, al constituirse como información confidencial.
2	Se eliminó el No. De Registro y cedula profesional de la persona física. Página 1.	Fundamentación: Artículo 113 fracción V y 116 de la Ley General de Transparencia y Acceso a la Información Pública. Artículos 69 párrafos primero y segundo Fracciones de la I a la VIII y artículo 70 de la Ley de Transparencia y Acceso a la Información Pública del Estado de Aguascalientes, sus Municipios, Numeral Trigésimo Octavo, Fracción I de los Lineamientos Generales en Materia de Clasificación y Desclasificación de la Información, así como para la elaboración de Versiones Publicas, Artículo 3 de la Ley de Protección de Datos Personales en posesión de los Sujetos Obligados del Estado de Aguascalientes y sus Municipios. Motivación: El No. De Registro y La Cedula profesional es una clave numérica que puede identificar nombre, domicilio, por lo tanto debe ser protegido en calidad de dato personal confidencial, en cualquiera que sea el documento en el que conste.



Lic. en Urb. Jesús Jaime García
Director General de Planeación y Desarrollo Urbano
del Municipio de Rincón de Romos, Ags.

Fecha y número del acta de la sesión del Comité de donde se aprobó la versión pública:
ACTA NO. 002 DE LA PRIMER REUNIÓN EXTRAORDINARIA DE FECHA 17 DE ABRIL
DE 2019.



H. AYUNTAMIENTO
2017 - 2019

MUNICIPIO DE RINCÓN DE ROMOS, AGS.
DIRECCIÓN GENERAL DE PLANEACIÓN Y DESARROLLO URBANO
LICENCIA DE CONSTRUCCIÓN

Eliminado: Domicilio, Cuenta catastral, y de la Persona Física Nombre, No. de Registro y Cédula Profesional. Fundamentos: Título Sexto de la LGTAIP; Art. 113, Fracción V, 116 LGTAIP; 113, Fracción I de la LFTAI; Art. 69, Párrafo I y II, Fracciones de la I a la VII y 70 de la LPAPEAM, Numerales trigésimo octavo, Fracción I y Cuadrágimo de LOS LINEAMIENTOS GENERALES EN MATERIA DE CLASIFICACIÓN Y DESCLASIFICACIÓN DE LA INFORMACIÓN, ASÍ COMO PARA LA ELABORACIÓN DE VERSIONES PÚBLICAS.

Remitirse al colofón puntos 1, 2, 3 y 4

FOLIO No.	289/2018
FECHA.	21/12/2018

DATOS DEL PROPIETARIO:		DATOS DEL PREDIO:			
NOMBRE:	A2 A2 TALLER DE ARQUITECTURA, S.A DE C.V.	UBICACIÓN:	USO DE SUELO AUTORIZADO:	HABITACIONAL	
DOMICILIO:	1	AVENIDA	1	MANZANA:	1
		NUMERO	1	LOTE:	1
COL/FRACC:	1	FRACC.	1	LOCALIDAD:	1
		CUENTA CATASTRAL:	2		
LOCALIDAD:	1	Nº DE C.M.C.U.:	490, 491 Y 492/2018		
FIRMA DEL PROPIETARIO O REPRESENTANTE LEGAL		CONTRATO DE AGUA:	N/A		
URBANIZACIÓN:					
		AGUA POTABLE	SI	GUARNICIÓN	SI
		DRENAJE	SI	BANQUETA	SI
		ELECTRICIDAD	SI	PAVIMENTO	SI

DATOS DE LA OBRA					
DESCRIPCIÓN DE LA OBRA	TIPO DE OBRA	SUPERFICIE A CONSTRUIR			
CONSTRUCCION DE TRES CASA HABITACIONAL Y BARDA PERIMETRAL EN TERMINACION TOTAL. CON UNA SUPERFICIE DE 50.86M ² Y 11.90M ² C/U. (PROTOTIPO RINCON REAL).	BARDEO	X	SOTANO		M ²
	CONSTRUCCIÓN	X	PLANTA BAJA	152.58	M ²
	REPARACION		PRIMER NIVEL		M ²
	DEMOLICION		SEGUNDO NIVEL		M ²
	OTROS		TERCER NIVEL		M ²
			OTROS		35.70

PERITOS DE OBRA:					
RESPONSABLE DE OBRA		ESTRUCTURAL		INSTALACIONES ESPECIALES	
NOMBRE:	3	NOMBRE:	N/A	NOMBRE:	N/A
No. DE REGISTRO:	4	No. DE REGISTRO:	N/A	No. DE REGISTRO:	N/A
CÉDULA PROF.	4	CÉDULA PROF.	N/A	CÉDULA PROF.	N/A
FIRMA.		FIRMA.	N/A	FIRMA.	N/A

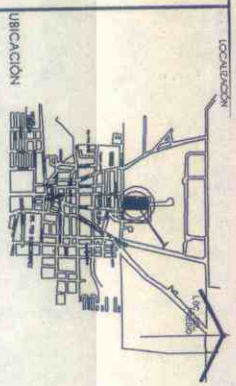
DATOS DE LA AUTORIZACIÓN				
VIGENCIA DE LA LICENCIA	DIA	MES	AÑO	
DEL:	21	DICIEMBRE	2018	
AL:	21	DICIEMBRE	2019	
POR LA DIRECCIÓN				
REVISÓ	ANALIZÓ	AUTORIZÓ		
DEPARTAMENTO JURIDICO	ING. EFRAIN HERNANDEZ MARENTES AREA DE CONTROL URBANO	LIC. URB. JESUS JAIME GARCIA DIRECTOR DE PLANEACION Y DESARROLLO URBANO.		



DIRECCION GENERAL DE PLANEACION Y DESARROLLO URBANO
MUNICIPIO DE RINCÓN DE ROMOS, AGS.
Rincón de Romos, Ags.

- AL OBTENER LA PRESENTE LICENCIA DE CONSTRUCCION EL SOLICITANTE QUEDARÁ OBLIGADO A LO SIGUIENTE:**
1. LAS AUTORIDADES ESTATALES Y MUNICIPALES NO SERÁN RESPONSABLES DEL DISEÑO, CALCULO Y PROYECTO DE CONSTRUCCION DE LAS OBRAS Y DE LOS MATERIALES A UTILIZARSE, LO CUAL ES RESPONSABILIDAD DEL PROPIETARIO O POSEEDOR DE LAS MISMAS, DEL CONSTRUCTOR Y/O DE LOS PERITOS RESPONSABLES DE LAS OBRAS Y ESPECIALIZADOS QUE INTERVENGAN EN ELLAS.
 2. NO SE PERMITIRÁ TENER MATERIAL EN LA VÍA PÚBLICA SIN AUTORIZACIÓN DE LA AUTORIDAD CORRESPONDIENTE.
 3. SE PROHIBE DEPOSITAR ESCOMBRO EN LA VÍA PÚBLICA, LA VIOLACIÓN DE ESTA DISPOSICIÓN TRAE APAREJOS Y SANCIONES DE TIPO SECUNDARIAS Y ADMINISTRATIVAS A LA PERSONA RESPONSABLE DE LA OBRA.
 4. PARA REALIZAR CUALQUIER TIPO DE MANIOBRA PROPIA DE LA CONSTRUCCIÓN, EN LA QUE SE OBSTRUYA PARCIAL O TOTALMENTE EL TRANSITO DE PERSONAS Y/O VEHÍCULOS, DEBERÁ CONTAR CON PREVIA AUTORIZACIÓN DE ESTA DIRECCIÓN Y DE LA DIRECCIÓN.
 - 5.- CONSTRUIR MAS DE LO AUTORIZADO SERA MOTIVO DE INFRACCIÓN.
 6. SI SE PRETENDE SUSPENDER LA OBRA, SOLICITAR POR ESCRITO A LA DIRECCION, DENTRO DEL PLAZO DE VIGENCIA DE LA LICENCIA, MISMA QUE NO SERA MAYOR A SEIS MESES. RECATIVANDOSE EL LAPSO DISPONIBLE AL TERMINAR ESTA.

LA FALTA DE ESTA LICENCIA EN EL LUGAR DE LA OBRA SERÁ MOTIVO DE INFRACCIÓN



UBICACION
CABECERA MUNICIPAL DE RINCON DE ROMOS

INST. SANITARIA

TUBO PVC

REGISTRO SANITARIO

REGISTRO SANITARIO EXISTENTE

HACIA COLECTOR MUNICIPAL

NOTAS SANITARIA

NOTA No.1
En las coladeras de patio y baños debe colocarse una tapa cubrecoladera, la cual será retirada al momento de entregar la casa al cliente.

NOTA No.2
Los tubos de descarga de coladeras deben de taparse en su terminación en el registro registrable con una tapa de resercion de p.v.c. según el diametro. (No en registro ciego).

NOTA No.3
En la instalación sanitaria los tubos de descarga en el registro deben de sobrepasar los 10cms como minimo.

INST. PLUVIAL

BAP BAJADA DE AGUA PLUVIAL DE TUBO PVC DIAMETRO INDICADO EN PLANO

PENDIENTE 2% INDICA DIRECCION DE LA PENDIENTE ASI COMO EL % MINIMO REQUERIDO

DESARROLLO

RINCON REAL

INSTITUCION DE BOMBA, AGUAS CALIENTES

DESARROLLO AUTORA

A2 A2 TALLER DE ARQUITECTURA

PROYECTISTA

A2 A2 TALLER DE ARQUITECTURA

RESPONSABLE LEGAL

ARG. SALVADOR GUERRA OJEDA

PUERTO RESPONSABLE

ING. EUSTACIO SERNA VALENZA PERU No. 104

PROYECTO/RINCON REAL

RR

DICIEMBRE 2018

DATOS DEL TITULAR

UBICACION: Rincon Real lote 13

SUP DE LOTE: 600 X 17,50mts. = 10500m²

RENTE CONS: 5200 m²

SUPERFICIES DE CONSTRUCCION

P.A. 50,5m² P.A. 0,00m² T. 50,5m²

CONTINENTE

PLANO DE UBICACION

LIG-01

Folia: *089/2018* Fecha de autorización: *21 de Julio 18* Metros autorizados: *M² 50,50 M.L. 11,90*

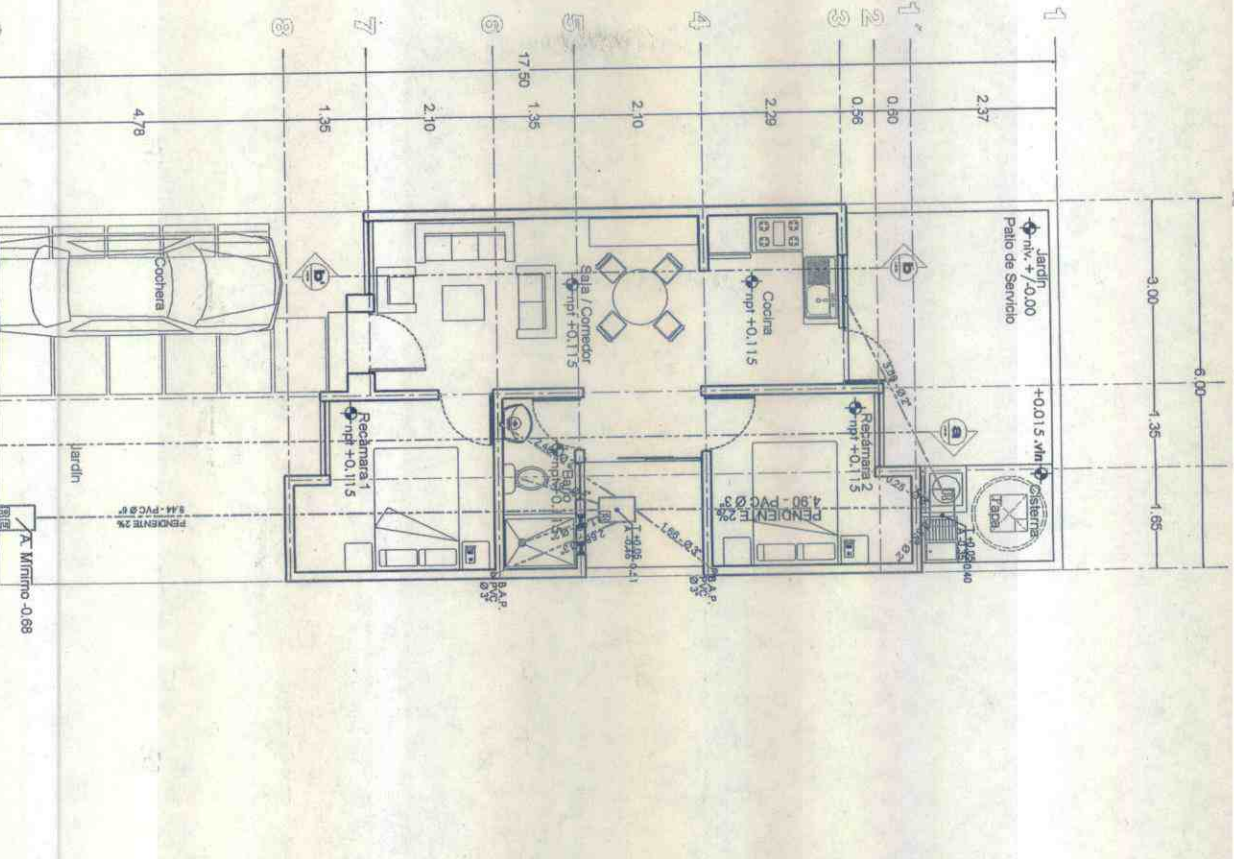
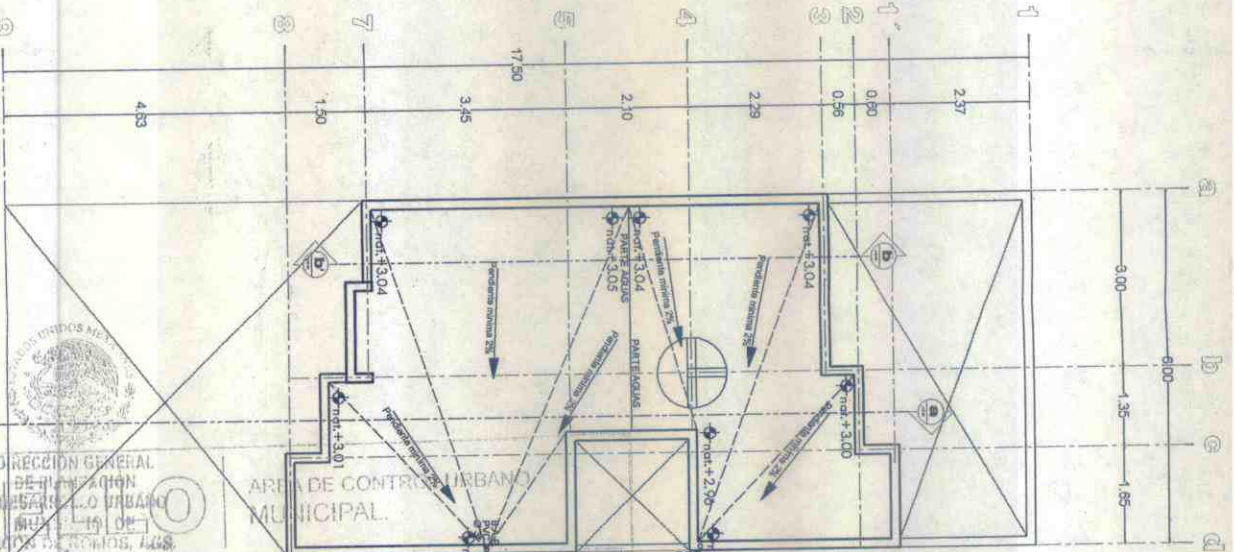
Tipo de obra: *Habitacional*

FIRMA DE AUTORIZACION

DIRECCION GENERAL DE PLANEACION Y DESARROLLO URBANO MUNICIPAL

AREA DE CONTROL URBANO MUNICIPAL

NOTA IMPORTANTE: NO se podrá construir más de lo autorizado en esta proyecto, el realizar cambios de esta naturaleza se deberá solicitar el permiso correspondiente al área de control urbano municipal.



COLOFÓN DE VERSIÓN PÚBLICA

Nombre del área del cual es titular quien clasifica:

Dirección General de Planeación y Desarrollo Urbano

Identificación de documentos del que se elabora la versión pública.

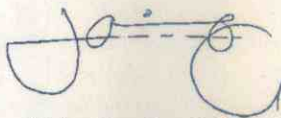
Servicios relativos a la Construcción

LICENCIA NUMERO: 289/2018

N°	Partes o Secciones clasificadas, así como las páginas que la conforman	Fundamento legal, indicado el nombre del ordenamiento, el o los artículos, fracción(es), párrafo (s) con base en los cuales se sustente la clasificación; así como las circunstancias que motivaron la misma.
1	Se eliminó domicilio fiscal de la persona moral y el domicilio del predio. Página 1	<p>Fundamentación: Artículo 113 fracción V y 116 de la Ley General de Transparencia y Acceso a la Información Pública. Artículos 69 párrafos primero y segundo Fracciones de la I a la VIII y artículo 70 de la Ley de Transparencia y Acceso a la Información Pública del Estado de Aguascalientes y sus Municipios. Numeral Trigésimo Octavo, Fracción I de los Lineamientos Generales en Materia de Clasificación y Desclasificación de la Información, así como para la elaboración de Versiones Públicas, artículo 3 de la Ley de Protección de Datos Personales en Posesión de los Sujetos Obligados del Estado de Aguascalientes y sus Municipios.</p> <p>Motivación: El Domicilio es un dato que trasciende a la intimidad, representa el patrimonio de la empresa, por ende, debe ser protegido en calidad de dato confidencial en cualquier que sea el documento en que conste.</p>
2	Se eliminó la cuenta catastral de la propiedad de la persona moral. Página 1.	<p>Fundamentación: Artículo 113 fracción V y 116 de la Ley General de Transparencia y Acceso a la Información Pública. Artículos 69 párrafos primero y segundo Fracciones de la I a la VIII y artículo 70 de la Ley de Transparencia y Acceso a la Información Pública del Estado de Aguascalientes y sus Municipios. Numeral Trigésimo Octavo, Fracción I de los Lineamientos Generales en Materia de Clasificación y Desclasificación de la Información, así como para la elaboración de Versiones Públicas, artículo 3 de la Ley de Protección de Datos Personales en Posesión de los Sujetos Obligados del Estado de Aguascalientes y sus Municipios.</p> <p>Motivación: La cuenta catastral es una clave numérica que puede identificar, nombre, domicilio y cualquier tipo de dato relacionado con un bien inmueble, por tanto, debe ser protegido en calidad de dato confidencial en cualquier que sea el documento en que conste.</p>
3	Se eliminó el nombre de la	<p>Fundamentación: Artículo 113 y 116 párrafo primero de la Ley General de Transparencia y Acceso a la Información</p>

	<p>persona física. Página 1</p>	<p>Pública. Artículos 69 párrafos primero y segundo Fracciones de la I a la VIII y artículo 70 de la Ley de Transparencia y Acceso a la Información Pública del Estado de Aguascalientes y sus Municipios. Numeral Trigésimo Octavo, Fracción I de los Lineamientos Generales en Materia de Clasificación y Desclasificación de la Información, así como para la elaboración de Versiones Públicas, artículo 3 de la Ley de Protección de Datos Personales en Posesión de los Sujetos Obligados del Estado de Aguascalientes y sus Municipios.</p> <p>Motivación: El nombre es un atributo de la personalidad; el modo de individualizar a una persona, que la identifica o hace identificable, por tanto, debe ser protegido en calidad de dato personal confidencial en cualquiera que sea el documento en el que conste, al constituirse como información confidencial.</p>
<p>4</p>	<p>Se eliminó el No. De Registro y cedula profesional de la persona física. Página 1.</p>	<p>Fundamentación: Artículo 113 fracción V y 116 de la Ley General de Transparencia y Acceso a la Información Pública. Artículos 69 párrafos primero y segundo Fracciones de la I a la VIII y artículo 70 de la Ley de Transparencia y Acceso a la Información Pública del Estado de Aguascalientes, sus Municipios, Numeral Trigésimo Octavo, Fracción I de los Lineamientos Generales en Materia de Clasificación y Desclasificación de la Información, así como para la elaboración de Versiones Publicas, Artículo 3 de la Ley de Protección de Datos Personales en posesión de los Sujetos Obligados del Estado de Aguascalientes y sus Municipios.</p> <p>Motivación: El No. De Registro y La cedula profesional es una clave numérica que puede identificar nombre, domicilio, por lo tanto debe ser protegido en calidad de dato personal confidencial, en cualquiera que sea el documento en el que conste.</p>

Firma del titular del área, quien clasifica:



Lic. en Urb. Jesús Jaime García
 Director General de Planeación y Desarrollo Urbano
 Del Municipio de Rincón de Romos, Ags.

Fecha y número del acta de la sesión del Comité de donde se aprobó la versión pública:
ACTA NO. 002 DE LA PRIMER REUNIÓN EXTRAORDINARIA DE FECHA 17 DE ABRIL
DE 2019.



H. AYUNTAMIENTO
2017 - 2019

MUNICIPIO DE RINCÓN DE ROMOS, AGS.
DIRECCIÓN GENERAL DE PLANEACIÓN Y DESARROLLO URBANO

LICENCIA DE CONSTRUCCIÓN

Eliminado: Nombre, Domicilio y Cuenta Catastral.
Fundamentos: Título Sexto de la LGTAIP; Art. 113, Fracción V, 116 LGTAIP; 113, Fracción I de la LFTAIP; Arts. 69, Párrafo I y II, Fracciones de la I a la VII y 70 de la LTAIFEAM, Numerales trigésimo octavo, Fracción I y II y Cuadragésimo de LOS LINEAMIENTOS GENERALES EN MATERIA DE CLASIFICACIÓN Y RECLASIFICACIÓN DE LA INFORMACIÓN, ASÍ COMO PARA LA ELABORACIÓN DE VERSIONES PÚBLICAS.

Remitirse al colofón puntos 1, 2, 3

FOLIO No.	290/2018
FECHA.	21/12/2018

DATOS DEL PROPIETARIO:		DATOS DEL PREDIO:	
NOMBRE:	1	UBICACIÓN:	USO DE SUELO AUTORIZADO: HABITACIONAL Y COMERCIAL
DOMICILIO:	2	AVENIDA 2	MANZANA: 2
		NUMERO 2	LOTE: 2
COL/FRACC:	2	FRACC. 2	LOCALIDAD: 2
LOCALIDAD:	2	CUENTA CATASTRAL:	3
		N° DE C.M.C.U.:	486/2018
		CONTRATO DE AGUA:	N/A
URBANIZACIÓN:			
FIRMA DEL PROPIETARIO O REPRESENTANTE LEGAL		AGUA POTABLE	SI
		DRENAJE	SI
		ELECTRICIDAD	SI
		GUARNICIÓN	SI
		BANQUETA	SI
		PAVIMENTO	SI

DATOS DE LA OBRA			
DESCRIPCIÓN DE LA OBRA	TIPO DE OBRA	SUPERFICIE A CONSTRUIR	
DEMOLICION DE MURO, CONSTRUCCION DE ESCALERA Y BARDA PERIMETRAL, COLOCACION DE DOS CORTINAS PARA ADECUAR LOCAL COMERCIAL, CONSTRUCCION CUARTO DE SERVICIO Y BAÑO EN TERMINACION TOTAL., PLANTA BAJA.	BARDEO	X SOTANO	M ²
	CONSTRUCCIÓN	X PLANTA BAJA	12.72 M ²
	REPARACION	PRIMER NIVEL	M ²
	DEMOLICION	X SEGUNDO NIVEL	M ²
	OTROS	TERCER NIVEL	M ²
		OTROS	DEM. 6.25ML 61.20ML BARDA

PERITOS DE OBRA:					
RESPONSABLE DE OBRA		ESTRUCTURAL		INSTALACIONES ESPECIALES	
NOMBRE:	N/A	NOMBRE:	N/A	NOMBRE:	N/A
No. DE REGISTRO:	N/A	No. DE REGISTRO:	N/A	No. DE REGISTRO:	N/A
CÉDULA PROF.	N/A	CÉDULA PROF.	N/A	CÉDULA PROF.	N/A
FIRMA.		FIRMA.	N/A	FIRMA.	N/A

DATOS DE LA AUTORIZACIÓN			
VIGENCIA DE LA LICENCIA	DIA	MES	AÑO
DEL:	21	DICIEMBRE	2018
AL :	21	DICIEMBRE	2019
POR LA DIRECCIÓN			
REVISÓ	ANALIZÓ	AUTORIZÓ	
DEPARTAMENTO JURIDICO	 ING. EFRAÍN HERNÁNDEZ MARENTES AREA DE CONTROL URBANO	 LIC. URB. JESÚS JAIME GARCÍA DIRECTOR DE PLANEACION Y DESARROLLO URBANO.	



DIRECCION GENERAL DE PLANEACION Y DESARROLLO URBANO MUNICIPIO DE RINCÓN DE ROMOS, AGS.

Rincón de Romos, Ags.

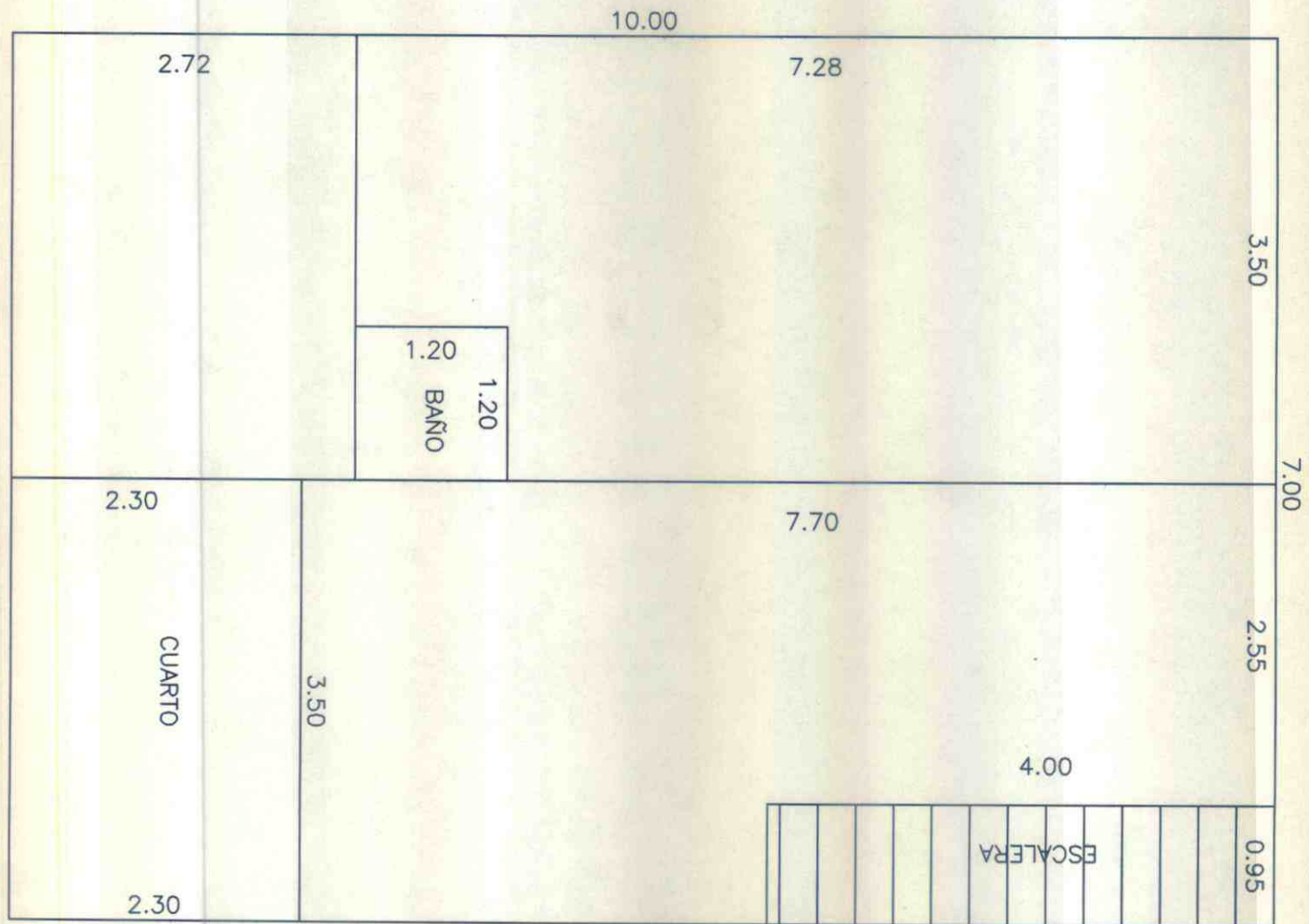
AL OBTENER LA PRESENTE LICENCIA DE CONSTRUCCION EL SOLICITANTE QUEDARÁ OBLIGADO A LO SIGUIENTE:

1. LAS AUTORIDADES ESTATALES Y MUNICIPALES NO SERÁN RESPONSABLES DEL DISEÑO, CALCULO Y PROYECTO DE CONSTRUCCION DE LAS OBRAS Y DE LOS MATERIALES A UTILIZARSE, LO CUAL ES RESPONSABILIDAD DEL PROPIETARIO O POSEEDOR DE LAS MISMAS, DEL CONSTRUCTOR Y/O DE LOS PERITOS RESPONSABLES DE LAS OBRAS Y ESPECIALIZADOS QUE INTERVENGAN EN ELLAS.
2. NO SE PERMITIRÁ TENER MATERIAL EN LA VÍA PÚBLICA SIN AUTORIZACIÓN DE LA AUTORIDAD CORRESPONDIENTE.
3. SE PROHIBE DEPOSITAR ESCOMBRO EN LA VÍA PÚBLICA, LA VIOLACIÓN DE ESTA DISPOSICIÓN TRAE APAREJOS Y SANCIONES DE TIPO SECUNDARIAS Y ADMINISTRATIVAS A LA PERSONA RESPONSABLE DE LA OBRA.
4. PARA REALIZAR CUALQUIER TIPO DE MANIOBRA PROPIA DE LA CONSTRUCCIÓN, EN LA QUE SE OBSTRUYA PARCIAL O TOTALMENTE EL TRANSITO DE PERSONAS Y/O VEHÍCULOS, DEBERÁ CONTAR CON PREVIA AUTORIZACIÓN DE ESTA DIRECCIÓN Y DE LA DIRECCIÓN.
5. CONSTRUIR MAS DE LO AUTORIZADO SERA MOTIVO DE INFRACCIÓN.
6. SI SE PRETENDE SUSPENDER LA OBRA, SOLICITAR POR ESCRITO A LA DIRECCION, DENTRO DEL PLAZO DE VIGENCIA DE LA LICENCIA, MISMA QUE NO SERA MAYOR A SEIS MESES. RECATIVANDOSE EL LAPSO DISPONIBLE AL TERMINAR ESTA.

Aviso de privacidad:

De conformidad con el Artículo 23, de la Ley de Protección de Datos Personales en posesión de los sujetos obligados del Estado de Aguascalientes y sus Municipios, se le informa al peticionario que los datos personales proporcionados a esta Dirección General de Planeación y Desarrollo Urbano del Municipio de Rincón de Romos, Ags. Serán usados y destinados para la consecución del trámite que se está realizando. Ver aviso de privacidad en la siguiente liga: <http://www.rinconderomos.gob.mx>

LA FALTA DE ESTA LICENCIA EN EL LUGAR DE LA OBRA SERÁ MOTIVO DE INFRACCIÓN



COLOFÓN DE VERSIÓN PÚBLICA

Nombre del área del cual es titular quien clasifica:

Dirección General de Planeación y Desarrollo Urbano

Identificación de documentos del que se elabora la versión pública.

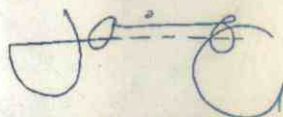
Servicios relativos a la Construcción

LICENCIA NUMERO: 290/2018

N°	Partes o Secciones clasificadas, así como las páginas que la conforman	Fundamento legal, indicado el nombre del ordenamiento, el o los artículos, fracción(es), párrafo (s) con base en los cuales se sustente la clasificación; así como las circunstancias que motivaron la misma.
1	Se eliminó el nombre de la persona física. Página 1	Fundamentación: Artículo 113 y 116 párrafo primero de la Ley General de Transparencia y Acceso a la Información Pública. Artículos 69 párrafos primero y segundo Fracciones de la I a la VIII y artículo 70 de la Ley de Transparencia y Acceso a la Información Pública del Estado de Aguascalientes y sus Municipios. Numeral Trigésimo Octavo, Fracción I de los Lineamientos Generales en Materia de Clasificación y Desclasificación de la Información, así como para la elaboración de Versiones Públicas, artículo 3 de la Ley de Protección de Datos Personales en Posesión de los Sujetos Obligados del Estado de Aguascalientes y sus Municipios. Motivación: El nombre es un atributo de la personalidad; el modo de individualizar a una persona, que la identifica o hace identificable, por tanto, debe ser protegido en calidad de dato personal confidencial en cualquiera que sea el documento en el que conste, al constituirse como información confidencial.
2	Se eliminó domicilio de la persona física. Página 1	Fundamentación: Artículo 113 fracción V y 116 de la Ley General de Transparencia y Acceso a la Información Pública. Artículos 69 párrafos primero y segundo Fracciones de la I a la VIII y artículo 70 de la Ley de Transparencia y Acceso a la Información Pública del Estado de Aguascalientes y sus Municipios. Numeral Trigésimo Octavo, Fracción I de los Lineamientos Generales en Materia de Clasificación y Desclasificación de la Información, así como para la elaboración de Versiones Públicas, artículo 3 de la Ley de Protección de Datos Personales en Posesión de los Sujetos Obligados del Estado de Aguascalientes y sus Municipios. Motivación: El Domicilio es un dato que trasciende a la intimidad, representa el patrimonio de una familia, por ende, debe ser protegido en calidad de dato personal y confidencial en cualquier que sea el documento en que conste.

3	Se eliminó la cuenta catastral de la propiedad de la persona física. Página 1.	<p>Fundamentación: Artículo 113 fracción V y 116 de la Ley General de Transparencia y Acceso a la Información Pública. Artículos 69 párrafos primero y segundo Fracciones de la I a la VIII y artículo 70 de la Ley de Transparencia y Acceso a la Información Pública del Estado de Aguascalientes y sus Municipios. Numeral Trigésimo Octavo, Fracción I de los Lineamientos Generales en Materia de Clasificación y Desclasificación de la Información, así como para la elaboración de Versiones Públicas, artículo 3 de la Ley de Protección de Datos Personales en Posesión de los Sujetos Obligados del Estado de Aguascalientes y sus Municipios.</p> <p>Motivación: La cuenta catastral es una clave numérica que puede identificar, nombre, domicilio y cualquier tipo de dato relacionado con un bien inmueble, por tanto, debe ser protegido en calidad de dato personal y confidencial en cualquier que sea el documento en que conste.</p>
---	--	--

Firma del titular del área, quien clasifica:



Lic. en Urb. Jesús Jaime García
 Director General de Planeación y Desarrollo Urbano
 del Municipio de Rincón de Romos, Ags.

Fecha y número del acta de la sesión del Comité de donde se aprobó la versión pública:
 ACTA NO. 002 DE LA PRIMER REUNIÓN EXTRAORDINARIA DE FECHA 17 DE ABRIL
 DE 2019.



H. AYUNTAMIENTO
2017 - 2019

MUNICIPIO DE RINCÓN DE ROMOS, AGS.
DIRECCIÓN GENERAL DE PLANEACIÓN Y DESARROLLO URBANO

LICENCIA DE CONSTRUCCIÓN

Eliminado: Dominio, Cuenta catastral, y de la Persona física Nombre, No. de Registro y Cédula Profesional. Fundamentos: Título Sexto de la LGTAIP, Art. 113, Fracción V, 116 LGTAIP; 118, Fracción I de la LFTAP, Arts. 69, Párrafo I y II, Fracciones de la I a la VIII y 70 de la LTAIREAM, Numerales trigésimo octavo, Fracción I y II y Cuadragésimo de LOS LINEAMIENTOS GENERALES EN MATERIA DE CLASIFICACIÓN Y DESCLASIFICACIÓN DE LA INFORMACIÓN, ASÍ COMO PARA LA ELABORACIÓN DE VERSIONES PÚBLICAS.

Remítirse al colofón puntos 1, 2, 3 y 4

FOLIO No.	291/2018
FECHA.	21/12/2018

DATOS DEL PROPIETARIO:		DATOS DEL PREDIO:			
NOMBRE:	A2 A2 TALLER DE ARQUITECTURA, S.A DE C.V.	UBICACIÓN:		USO DE SUELO AUTORIZADO:	HABITACIONAL
DOMICILIO:	1	AVENIDA	1	MANZANA:	1
		NUMERO	1	LOTE:	1
		FRACC.	1	LOCALIDAD:	1
COL/FRACC:	1	CUENTA CATASTRAL:		2	
LOCALIDAD:	1	N° DE C.M.C.U.:		493/2018	
		CONTRATO DE AGUA:		N/A	
FIRMA DEL PROPIETARIO O REPRESENTANTE LEGAL		URBANIZACIÓN:			
		AGUA POTABLE	SI	GUARNICIÓN	SI
		DRENAJE	SI	BANQUETA	SI
		ELECTRICIDAD	SI	PAVIMENTO	SI

DATOS DE LA OBRA					
DESCRIPCIÓN DE LA OBRA	TIPO DE OBRA		SUPERFICIE A CONSTRUIR		
CONSTRUCCION DE CASA HABITACION EN TERMINACION TOTAL, PLANTA BAJA Y BARDA PERIMETRAL. (PROTOTIPO SAN BLAS)	BARDEO	X	SOTANO		M ²
	CONSTRUCCIÓN	X	PLANTA BAJA	69.18	M ²
	REPARACION		PRIMER NIVEL		M ²
	DEMOLICION		SEGUNDO NIVEL		M ²
	OTROS		TERCER NIVEL		M ²
			OTROS	13.00	M ²
PERITOS DE OBRA:					
RESPONSABLE DE OBRA	ESTRUCTURAL		INSTALACIONES ESPECIALES		
NOMBRE:	3	NOMBRE:	N/A	NOMBRE:	N/A
No. DE REGISTRO:	4	No. DE REGISTRO:	N/A	No. DE REGISTRO:	N/A
CÉDULA PROF.	4	CÉDULA PROF.	N/A	CÉDULA PROF.	N/A
FIRMA.		FIRMA.	N/A	FIRMA.	N/A

DATOS DE LA AUTORIZACIÓN			
VIGENCIA DE LA LICENCIA	DÍA	MES	AÑO
DEL:	21	DICIEMBRE	2018
AL:	21	JUNIO	2019
POR LA DIRECCIÓN			
REVISÓ	ANALIZÓ	AUTORIZÓ	
DEPARTAMENTO JURIDICO	ING. EFRAÍN HERNÁNDEZ MARENTÉS AREA DE CONTROL URBANO	LIC. URB. JESÚS JAIME GARCÍA DIRECTOR DE PLANEACION Y DESARROLLO URBANO.	
 DIRECCIÓN GENERAL DE PLANEACIÓN Y DESARROLLO URBANO MUNICIPIO DE RINCÓN DE ROMOS, AGS. Rincón de Romos, Ags.			

- AL OBTENER LA PRESENTE LICENCIA DE CONSTRUCCIÓN EL SOLICITANTE QUEDARÁ OBLIGADO A LO SIGUIENTE:**
1. LAS AUTORIDADES ESTATALES Y MUNICIPALES NO SERÁN RESPONSABLES DEL DISEÑO, CALCULO Y PROYECTO DE CONSTRUCCION DE LAS OBRAS Y DE LOS MATERIALES A UTILIZARSE, LO CUAL ES RESPONSABILIDAD DEL PROPIETARIO O POSEEDOR DE LAS MISMAS, DEL CONSTRUCTOR Y/O DE LOS PERITOS RESPONSABLES DE LAS OBRAS Y ESPECIALIZADOS QUE INTERVENGAN EN ELLAS.
 2. NO SE PERMITIRÁ TENER MATERIAL EN LA VÍA PÚBLICA SIN AUTORIZACIÓN DE LA AUTORIDAD CORRESPONDIENTE.
 3. SE PROHIBE DEPOSITAR ESCOMBRO EN LA VÍA PÚBLICA, LA VIOLACIÓN DE ESTA DISPOSICIÓN TRAE APAREJOS Y SANCIONES DE TIPO SECUNDARIAS Y ADMINISTRATIVAS A LA PERSONA RESPONSABLE DE LA OBRA.
 4. PARA REALIZAR CUALQUIER TIPO DE MANIOBRA PROPIA DE LA CONSTRUCCIÓN, EN LA QUE SE OBSTRUYA PARCIAL O TOTALMENTE EL TRANSITO DE PERSONAS Y/O VEHÍCULOS, DEBERÁ CONTAR CON PREVIA AUTORIZACIÓN DE ESTA DIRECCIÓN Y DE LA DIRECCIÓN.
 5. CONSTRUIR MAS DE LO AUTORIZADO SERA MOTIVO DE INFRACCIÓN.
 6. SI SE PRETENDE SUSPENDER LA OBRA, SOLICITAR POR ESCRITO A LA DIRECCION, DENTRO DEL PLAZO DE VIGENCIA DE LA LICENCIA, MISMA QUE NO SERA MAYOR A SEIS MESES. RECATIVANDOSE EL LAPSO DISPONIBLE AL TERMINAR ESTA.

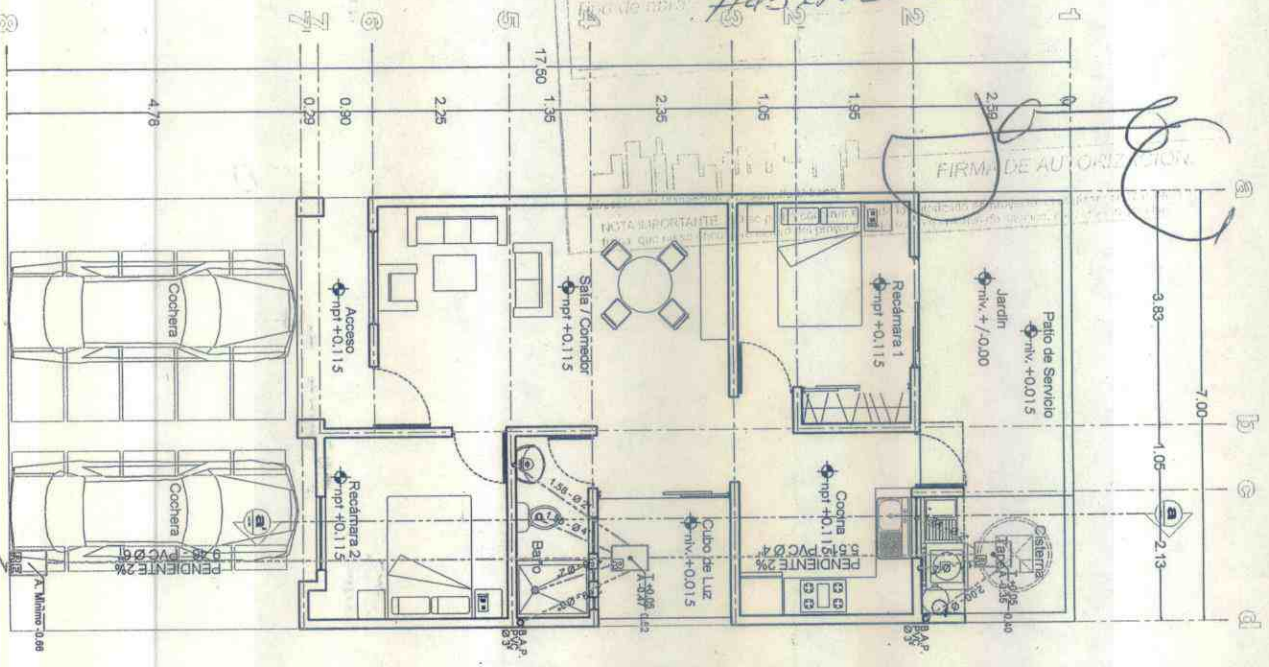
LA FALTA DE ESTA LICENCIA EN EL LUGAR DE LA OBRA SERÁ MOTIVO DE INFRACCIÓN

SELO

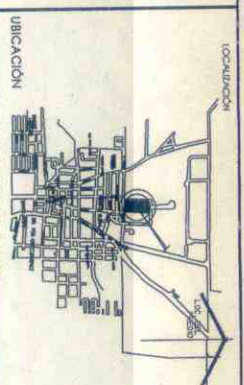
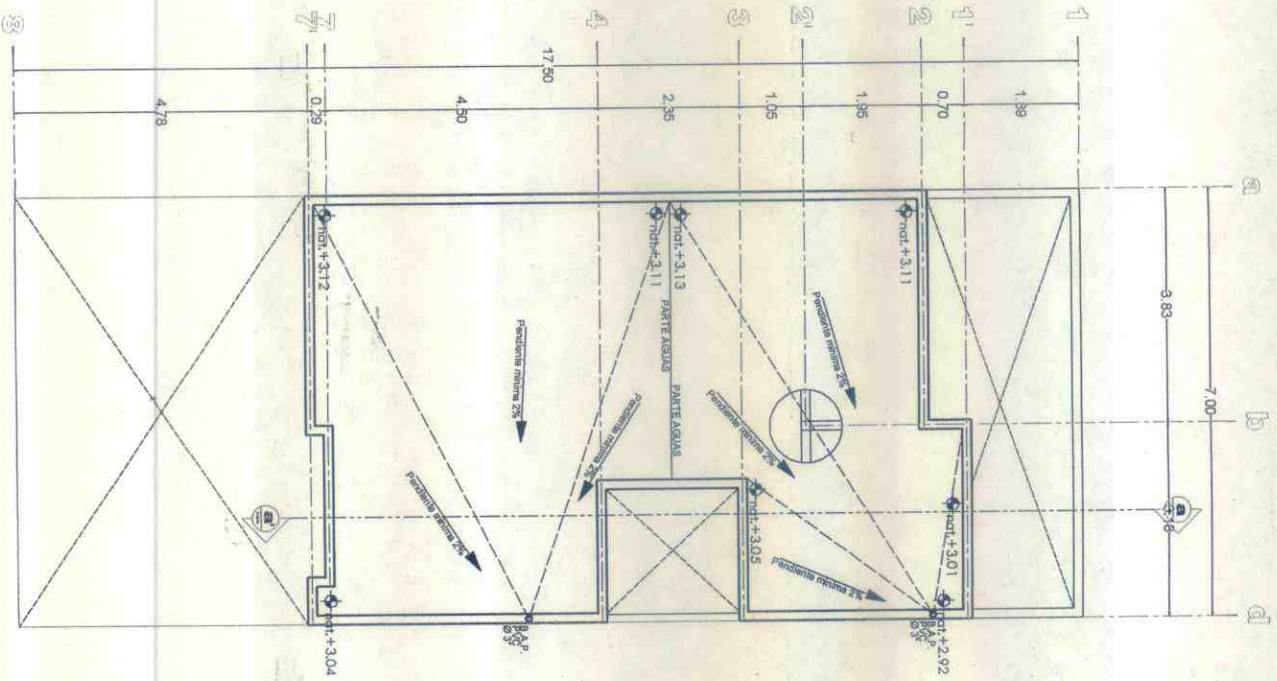
Folio 291/2018 de libro 6918 13
 Hasetronal

FIRMA DE AUTORIZACION

PLANTA BAJA
 ESCALA 1:100



PLANTA AZOTEA
 ESCALA 1:100



UBICACION
 CASERIO MUNICIPAL DE RINCÓN REAL
INST. SANITARIA

- TUBO P.V.C.
- REGISTRO SANITARIO
- REGISTRO SANITARIO EXISTENTE
- HACIA COLECTOR MUNICIPAL

NOTAS SANITARIA:
 NOTA No.1
 En las coladeras de patio y baños debe colocarse una tapa outbrecladera, la cual será retirada al momento de entregar la casa al cliente.
 NOTA No.2
 Los tubos de descarga de coladeras deben de taparse en su terminación en el registro registrable con una tapa de inserción de p.v.c. según el diametro. (No en registro diego)
 NOTA No.3
 En la instalación sanitaria los tubos de descarga en el registro deben de sobrepasar los 10cms como mínimo.

INST. PLUVIAL

o B.A.P. BALADA DE AGUA PLUVIAL
 o P.V.C. EN PLANO
 ← PENDIENTE 2% INDICA DIRECCION DE LA PENDIENTE ASI COMO EL % MINIMO REQUERIDO

RINCÓN REAL

DESARROLLADO POR: **2222**
 INGENIERIA DE ARQUITECTURA
 A2 A2 TALLER DE ARQUITECTURA
 A2 A2 TALLER DE ARQUITECTURA
 REPRESENTANTE LEGAL:
 ABO. SALVADOR QUERA DE GARCIA
 ING. RUSTICACION SENA VALDIVIA PERITO No. 104
 PROYECTO: **SAN BLAS**
 FECHA: DICIEMBRE 2018

DATOS DEL TERRENO	
UBICACION:	Financiero 1 Tor 7
SUP. DE CON:	600 m ²
FRONTE:	17.50 m
SUPERFICIE DE CONSTRUCCION:	
P.A. 691.1m ²	P.A. 0.00m ²
CONTIENE: LIG-01	

COLOFÓN DE VERSIÓN PÚBLICA

Nombre del área del cual es titular quien clasifica:

Dirección General de Planeación y Desarrollo Urbano

Identificación de documentos del que se elabora la versión pública.

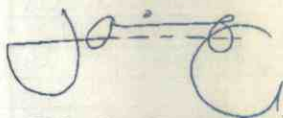
Servicios relativos a la Construcción

LICENCIA NUMERO: 291/2018

N°	Partes o Secciones clasificadas, así como las páginas que la conforman	Fundamento legal, indicado el nombre del ordenamiento, el o los artículos, fracción(es), párrafo (s) con base en los cuales se sustente la clasificación; así como las circunstancias que motivaron la misma.
1	Se eliminó domicilio fiscal de la persona moral y el domicilio del predio. Página 1	<p>Fundamentación: Artículo 113 fracción V y 116 de la Ley General de Transparencia y Acceso a la Información Pública. Artículos 69 párrafos primero y segundo Fracciones de la I a la VIII y artículo 70 de la Ley de Transparencia y Acceso a la Información Pública del Estado de Aguascalientes y sus Municipios. Numeral Trigésimo Octavo, Fracción I de los Lineamientos Generales en Materia de Clasificación y Desclasificación de la Información, así como para la elaboración de Versiones Públicas, artículo 3 de la Ley de Protección de Datos Personales en Posesión de los Sujetos Obligados del Estado de Aguascalientes y sus Municipios.</p> <p>Motivación: El Domicilio es un dato que trasciende a la intimidad, representa el patrimonio de la empresa, por ende, debe ser protegido en calidad de dato confidencial en cualquier que sea el documento en que conste.</p>
2	Se eliminó la cuenta catastral de la propiedad de la persona moral. Página 1.	<p>Fundamentación: Artículo 113 fracción V y 116 de la Ley General de Transparencia y Acceso a la Información Pública. Artículos 69 párrafos primero y segundo Fracciones de la I a la VIII y artículo 70 de la Ley de Transparencia y Acceso a la Información Pública del Estado de Aguascalientes y sus Municipios. Numeral Trigésimo Octavo, Fracción I de los Lineamientos Generales en Materia de Clasificación y Desclasificación de la Información, así como para la elaboración de Versiones Públicas, artículo 3 de la Ley de Protección de Datos Personales en Posesión de los Sujetos Obligados del Estado de Aguascalientes y sus Municipios.</p> <p>Motivación: La cuenta catastral es una clave numérica que puede identificar, nombre, domicilio y cualquier tipo de dato relacionado con un bien inmueble, por tanto, debe ser protegido en calidad de dato confidencial en cualquier que sea el documento en que conste.</p>
3	Se eliminó el nombre de la	<p>Fundamentación: Artículo 113 y 116 párrafo primero de la Ley General de Transparencia y Acceso a la Información</p>

	<p>persona física. Página 1</p>	<p>Pública. Artículos 69 párrafos primero y segundo Fracciones de la I a la VIII y artículo 70 de la Ley de Transparencia y Acceso a la Información Pública del Estado de Aguascalientes y sus Municipios. Numeral Trigésimo Octavo, Fracción I de los Lineamientos Generales en Materia de Clasificación y Desclasificación de la Información, así como para la elaboración de Versiones Públicas, artículo 3 de la Ley de Protección de Datos Personales en Posesión de los Sujetos Obligados del Estado de Aguascalientes y sus Municipios.</p> <p>Motivación: El nombre es un atributo de la personalidad; el modo de individualizar a una persona, que la identifica o hace identificable, por tanto, debe ser protegido en calidad de dato personal confidencial en cualquiera que sea el documento en el que conste, al constituirse como información confidencial.</p>
<p>4</p>	<p>Se eliminó el No. De Registro y cedula profesional de la persona física. Página 1.</p>	<p>Fundamentación: Artículo 113 fracción V y 116 de la Ley General de Transparencia y Acceso a la Información Pública. Artículos 69 párrafos primero y segundo Fracciones de la I a la VIII y artículo 70 de la Ley de Transparencia y Acceso a la Información Pública del Estado de Aguascalientes, sus Municipios, Numeral Trigésimo Octavo, Fracción I de los Lineamientos Generales en Materia de Clasificación y Desclasificación de la Información, así como para la elaboración de Versiones Publicas, Artículo 3 de la Ley de Protección de Datos Personales en posesión de los Sujetos Obligados del Estado de Aguascalientes y sus Municipios.</p> <p>Motivación: El No. De Registro y La cedula profesional es una clave numérica que puede identificar nombre, domicilio, por lo tanto debe ser protegido en calidad de dato personal confidencial, en cualquiera que sea el documento en el que conste.</p>

Firma del titular del área, quien clasifica:



Lic. en Urb. Jesús Jaime García
 Director General de Planeación y Desarrollo Urbano
 Del Municipio de Rincón de Romos, Ags.

Fecha y número del acta de la sesión del Comité de donde se aprobó la versión pública:
ACTA NO. 002 DE LA PRIMER REUNIÓN EXTRAORDINARIA DE FECHA 17 DE ABRIL
DE 2019.



H. AYUNTAMIENTO
2017 - 2019

MUNICIPIO DE RINCÓN DE ROMOS, AGS.
DIRECCIÓN GENERAL DE PLANEACIÓN Y DESARROLLO URBANO

LICENCIA DE CONSTRUCCIÓN

Eliminado Nombre, Domicilio y Cuenta Catastral.
Fundamentos: Título Sexto de la LOTAUP, Art. 113, Fracción V, 119 LOTAUP, 113, Fracción I de la LFTAP, Arts. 68, Párrafo 1º y II, Fracciones de la I a la VII y 70 de la LTAPEAM, Numerales trigésimo octavo, Fracción I y II y Cuadragésimo de LOS LINEAMIENTOS GENERALES EN MATERIA DE CLASIFICACIÓN Y DESCLASIFICACIÓN DE LA INFORMACIÓN, ASÍ COMO PARA LA ELABORACIÓN DE COLECCIONES PÚBLICAS.

Remítirse al colofón puntos 1, 2, 3

FOLIO No.	292/2018
FECHA.	21/12/2018

DATOS DEL PROPIETARIO:		DATOS DEL PREDIO:			
NOMBRE:	1	UBICACIÓN:	USO DE SUELO AUTORIZADO:	HABITACIONAL	
DOMICILIO:	2	CALLE	MANZANA:	2	
		NUMERO	LOTE:	2	
COL/FRACC:	2	FRACC.	LOCALIDAD:	2	
		CUENTA CATASTRAL:	3		
LOCALIDAD:	2	Nº DE C.M.C.U.:	494/2018		
FIRMA DEL PROPIETARIO O REPRESENTANTE LEGAL		CONTRATO DE AGUA:	N/A		
URBANIZACIÓN:					
		AGUA POTABLE	SI	GUARNICIÓN	SI
		DRENAJE	SI	BANQUETA	SI
		ELECTRICIDAD	SI	PAVIMENTO	SI

DATOS DE LA OBRA					
DESCRIPCIÓN DE LA OBRA	TIPO DE OBRA		SUPERFICIE A CONSTRUIR		
CONSTRUCCION DE CASA HABITACION EN TERMINACION TOTAL Y BARDA PERIMETRAL.	BARDEO	X	SOTANO		M ²
	CONSTRUCCIÓN	X	PLANTA BAJA	51.74	M ²
	REPARACION		PRIMER NIVEL		M ²
	DEMOLICION		SEGUNDO NIVEL		M ²
	OTROS		TERCER NIVEL		M ²
			OTROS	11.74	M ^L

PERITOS DE OBRA:					
RESPONSABLE DE OBRA		ESTRUCTURAL		INSTALACIONES ESPECIALES	
NOMBRE:	N/A	NOMBRE:	N/A	NOMBRE:	N/A
No. DE REGISTRO:	N/A	No. DE REGISTRO:	N/A	No. DE REGISTRO:	N/A
CÉDULA PROF.	N/A	CÉDULA PROF.	N/A	CÉDULA PROF.	N/A
FIRMA.		FIRMA.	N/A	FIRMA.	N/A

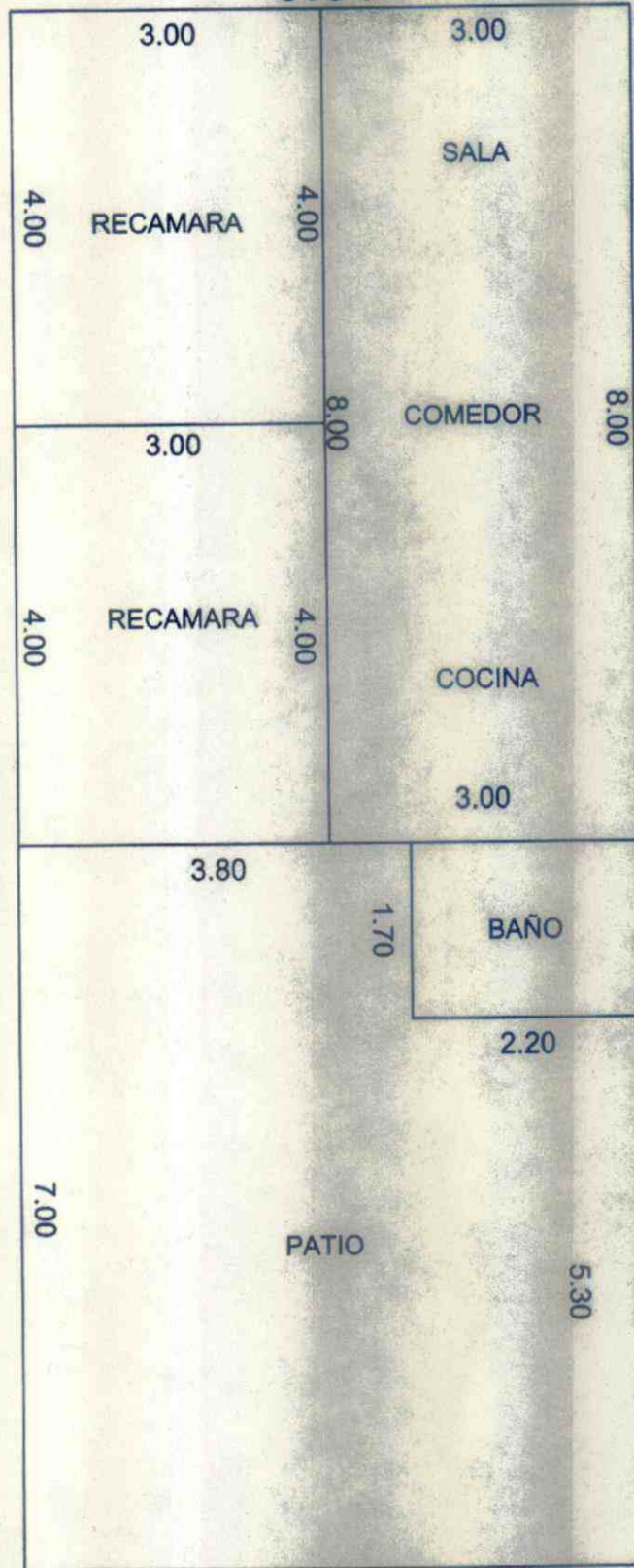
DATOS DE LA AUTORIZACIÓN					
VIGENCIA DE LA LICENCIA	DIA	MES	AÑO		
DEL:	21	DICIEMBRE	2018		
AL:	21	DICIEMBRE	2019		
POR LA DIRECCIÓN					
REVISÓ	ANALIZÓ		AUTORIZÓ		
	ING. EFRAÍN HERNÁNDEZ MARENTES		LIC. URB. JESÚS JAIME GARCÍA		
DEPARTAMENTO JURIDICO	AREA DE CONTROL URBANO		DIRECTOR DE PLANEACION Y DESARROLLO URBANO.		
 DIRECCION GENERAL DE PLANEACION Y DESARROLLO URBANO MUNICIPIO DE RINCÓN DE ROMOS, AGS. Rincón de Romos, Ags.					

- AL OBTENER LA PRESENTE LICENCIA DE CONSTRUCCIÓN EL SOLICITANTE QUEDARÁ OBLIGADO A LO SIGUIENTE:**
1. LAS AUTORIDADES ESTATALES Y MUNICIPALES NO SERÁN RESPONSABLES DEL DISEÑO, CALCULO Y PROYECTO DE CONSTRUCCION DE LAS OBRAS Y DE LOS MATERIALES A UTILIZARSE, LO CUAL ES RESPONSABILIDAD DEL PROPIETARIO O POSEEDOR DE LAS MISMAS, DEL CONSTRUCTOR Y/O DE LOS PERITOS RESPONSABLES DE LAS OBRAS Y ESPECIALIZADOS QUE INTERVENGAN EN ELLAS.
 2. NO SE PERMITIRÁ TENER MATERIAL EN LA VÍA PÚBLICA SIN AUTORIZACIÓN DE LA AUTORIDAD CORRESPONDIENTE.
 3. SE PROHIBE DEPOSITAR ESCOMBRO EN LA VÍA PÚBLICA, LA VIOLACIÓN DE ESTA DISPOSICIÓN TRAE APAREJOS Y SANCIONES DE TIPO SECUNDARIAS Y ADMINISTRATIVAS A LA PERSONA RESPONSABLE DE LA OBRA.
 4. PARA REALIZAR CUALQUIER TIPO DE MANIOBRA PROPIA DE LA CONSTRUCCIÓN, EN LA QUE SE OBSTRUYA PARCIAL O TOTALMENTE EL TRANSITO DE PERSONAS Y/O VEHÍCULOS, DEBERÁ CONTAR CON PREVIA AUTORIZACIÓN DE ESTA DIRECCIÓN Y DE LA DIRECCIÓN.
 5. CONSTRUIR MAS DE LO AUTORIZADO SERA MOTIVO DE INFRACCIÓN.
 6. SI SE PRETENDE SUSPENDER LA OBRA, SOLICITAR POR ESCRITO A LA DIRECCION, DENTRO DEL PLAZO DE VIGENCIA DE LA LICENCIA, MISMA QUE NO SERA MAYOR A SEIS MESES. RECATIVÁNDOSE EL LAPSO DISPONIBLE AL TERMINAR ESTA.

LA FALTA DE ESTA LICENCIA EN EL LUGAR DE LA OBRA SERÁ MOTIVO DE INFRACCIÓN

CALLE

6.00



15.00

15.00

6.00

COLOFÓN DE VERSIÓN PÚBLICA

Nombre del área del cual es titular quien clasifica:

Dirección General de Planeación y Desarrollo Urbano

Identificación de documentos del que se elabora la versión pública.

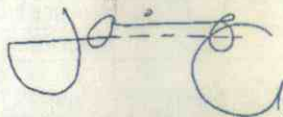
Servicios relativos a la Construcción

LICENCIA NUMERO: 292/2018

N°	Partes o Secciones clasificadas, así como las páginas que la conforman	Fundamento legal, indicado el nombre del ordenamiento, el o los artículos, fracción(es), párrafo (s) con base en los cuales se sustente la clasificación; así como las circunstancias que motivaron la misma.
1	Se eliminó el nombre de la persona física. Página 1	Fundamentación: Artículo 113 y 116 párrafo primero de la Ley General de Transparencia y Acceso a la Información Pública. Artículos 69 párrafos primero y segundo Fracciones de la I a la VIII y artículo 70 de la Ley de Transparencia y Acceso a la Información Pública del Estado de Aguascalientes y sus Municipios. Numeral Trigésimo Octavo, Fracción I de los Lineamientos Generales en Materia de Clasificación y Desclasificación de la Información, así como para la elaboración de Versiones Públicas, artículo 3 de la Ley de Protección de Datos Personales en Posesión de los Sujetos Obligados del Estado de Aguascalientes y sus Municipios. Motivación: El nombre es un atributo de la personalidad; el modo de individualizar a una persona, que la identifica o hace identificable, por tanto, debe ser protegido en calidad de dato personal confidencial en cualquiera que sea el documento en el que conste, al constituirse como información confidencial.
2	Se eliminó domicilio de la persona física. Página 1	Fundamentación: Artículo 113 fracción V y 116 de la Ley General de Transparencia y Acceso a la Información Pública. Artículos 69 párrafos primero y segundo Fracciones de la I a la VIII y artículo 70 de la Ley de Transparencia y Acceso a la Información Pública del Estado de Aguascalientes y sus Municipios. Numeral Trigésimo Octavo, Fracción I de los Lineamientos Generales en Materia de Clasificación y Desclasificación de la Información, así como para la elaboración de Versiones Públicas, artículo 3 de la Ley de Protección de Datos Personales en Posesión de los Sujetos Obligados del Estado de Aguascalientes y sus Municipios. Motivación: El Domicilio es un dato que trasciende a la intimidad, representa el patrimonio de una familia, por ende, debe ser protegido en calidad de dato personal y confidencial en cualquier que sea el documento en que conste.

3	Se eliminó la cuenta catastral de la propiedad de la persona física. Página 1.	<p>Fundamentación: Artículo 113 fracción V y 116 de la Ley General de Transparencia y Acceso a la Información Pública. Artículos 69 párrafos primero y segundo Fracciones de la I a la VIII y artículo 70 de la Ley de Transparencia y Acceso a la Información Pública del Estado de Aguascalientes y sus Municipios. Numeral Trigésimo Octavo, Fracción I de los Lineamientos Generales en Materia de Clasificación y Desclasificación de la Información, así como para la elaboración de Versiones Públicas, artículo 3 de la Ley de Protección de Datos Personales en Posesión de los Sujetos Obligados del Estado de Aguascalientes y sus Municipios.</p> <p>Motivación: La cuenta catastral es una clave numérica que puede identificar, nombre, domicilio y cualquier tipo de dato relacionado con un bien inmueble, por tanto, debe ser protegido en calidad de dato personal y confidencial en cualquier que sea el documento en que conste.</p>
---	---	--

Firma del titular del área, quien clasifica:



Lic. en Urb. Jesús Jaime García
Director General de Planeación y Desarrollo Urbano
del Municipio de Rincón de Romos, Ags.

Fecha y número del acta de la sesión del Comité de donde se aprobó la versión pública:
ACTA NO. 002 DE LA PRIMER REUNIÓN EXTRAORDINARIA DE FECHA 17 DE ABRIL DE 2019.



H. AYUNTAMIENTO
2017 - 2019

MUNICIPIO DE RINCÓN DE ROMOS, AGS.
DIRECCIÓN GENERAL DE PLANEACIÓN Y DESARROLLO URBANO
LICENCIA DE CONSTRUCCIÓN

Eliminado: Nombre, Domicilio y Cuenta Catastral.
Fundamentos: Título Sexto de la LGTAIP, Art. 113, Fracción V, 116 LGTAIP; 113, Fracción I de la LFTAIP; Arts. 69, Párrafo I y II, Fracciones de la I a la VII y 70 de la LTAIFAM, Numerales trigésimo octavo, Fracción I y II y Cuadragésimo de LOS LINEAMIENTOS GENERALES EN MATERIA DE CLASIFICACIÓN Y DESCLASIFICACIÓN DE LA INFORMACIÓN, ASÍ COMO PARA LA ELABORACIÓN DE VERSIONES PÚBLICAS.

Remítirse al colofón puntos 1, 2, 3

FOLIO No.	293/2018
FECHA.	21/12/2018

DATOS DEL PROPIETARIO:		DATOS DEL PREDIO:			
NOMBRE:	1	UBICACIÓN:	USO DE SUELO AUTORIZADO:	HABITACIONAL	
DOMICILIO:	2	CALLE 2	MANZANA:	2	
		NUMERO 2	LOTE:	2	
		FRACC. 2	LOCALIDAD:	2	
COL/FRACC:		CUENTA CATASTRAL:	3		
LOCALIDAD:	2	Nº DE C.M.C.U.:	495/2018		
TELÉFONO		CONTRATO DE AGUA:	N/A		
FIRMA DEL PROPIETARIO O REPRESENTANTE LEGAL		URBANIZACIÓN:			
		AGUA POTABLE	SI	GUARNICIÓN	SI
		DRENAJE	SI	BANQUETA	SI
		ELECTRICIDAD	SI	PAVIMENTO	SI

DATOS DE LA OBRA					
DESCRIPCIÓN DE LA OBRA	TIPO DE OBRA		SUPERFICIE A CONSTRUIR		
CONSTRUCCION DE CASA HABITACION EN TERMINACION TOTAL Y BARDA PERIMETRAL.	BARDEO	X SOTANO			M ²
	CONSTRUCCIÓN	X PLANTA BAJA		51.74	M ²
	REPARACION	PRIMER NIVEL			M ²
	DEMOLICION	SEGUNDO NIVEL			M ²
	OTROS	TERCER NIVEL			M ²
		OTROS		11.74	
PERITOS DE OBRA:					
RESPONSABLE DE OBRA		ESTRUCTURAL		INSTALACIONES ESPECIALES	
NOMBRE:	N/A	NOMBRE:	N/A	NOMBRE:	N/A
No. DE REGISTRO:	N/A	No. DE REGISTRO:	N/A	No. DE REGISTRO:	N/A
CÉDULA PROF.	N/A	CÉDULA PROF.	N/A	CÉDULA PROF.	N/A
FIRMA.		FIRMA.	N/A	FIRMA.	N/A

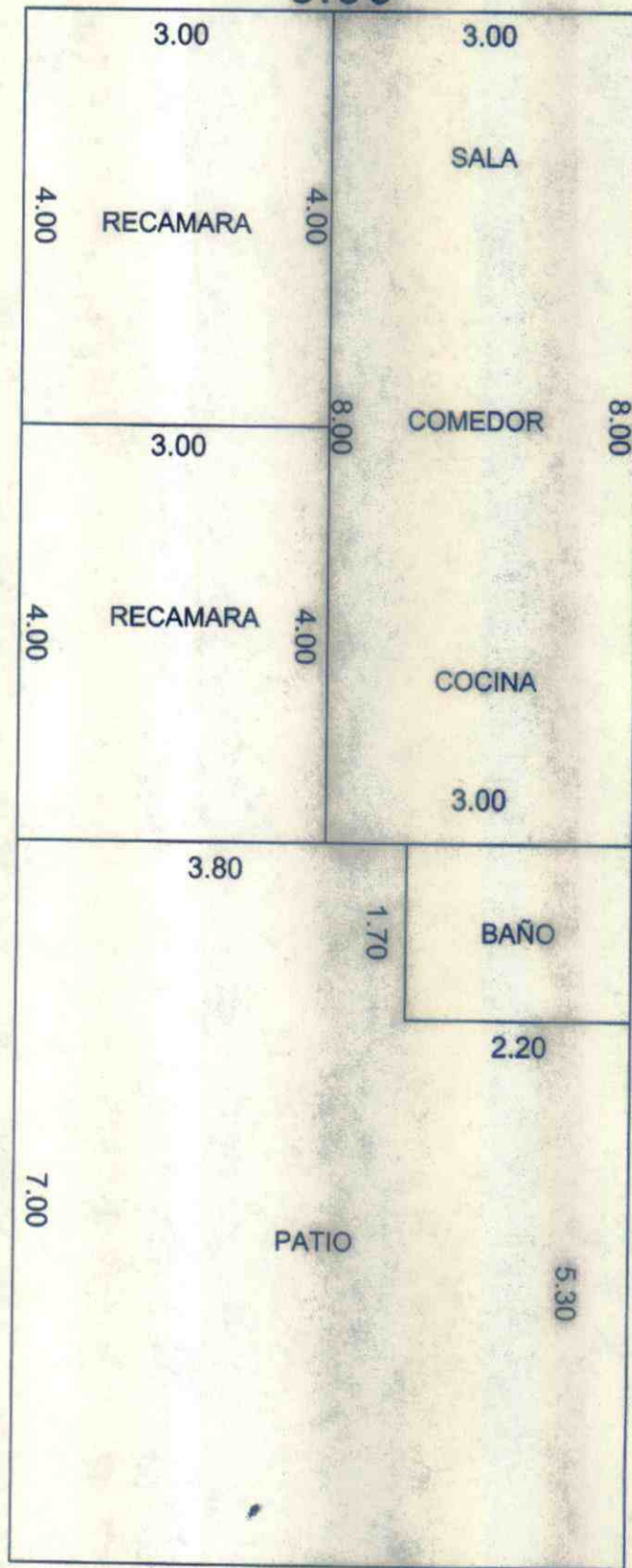
DATOS DE LA AUTORIZACIÓN					
VIGENCIA DE LA LICENCIA	DIA	MES	AÑO		
DEL:	21	DICIEMBRE	2018		
AL :	21	DICIEMBRE	2019		
POR LA DIRECCIÓN					
REVISÓ	ANALIZÓ		AUTORIZÓ		
	ING. EFRAÍN HERNÁNDEZ MARENTES		LIC. URB. JESÚS JAIME GARCÍA		
DEPARTAMENTO JURIDICO	AREA DE CONTROL URBANO		DIRECTOR DE PLANEACION Y DESARROLLO URBANO.		
 DIRECCION GENERAL DE PLANEACION Y DESARROLLO URBANO MUNICIPIO DE RINCÓN DE ROMOS, AGS. Rincón de Romos, Ags.					

AL OBTENER LA PRESENTE LICENCIA DE CONSTRUCCIÓN EL SOLICITANTE QUEDARA OBLIGADO A LO SIGUIENTE:
1. LAS AUTORIDADES ESTATALES Y MUNICIPALES NO SERÁN RESPONSABLES DEL DISEÑO, CALCULO Y PROYECTO DE CONSTRUCCION DE LAS OBRAS Y DE LOS MATERIALES A UTILIZARSE, LO CUAL ES RESPONSABILIDAD DEL PROPIETARIO O POSEEDOR DE LAS MISMAS, DEL CONSTRUCTOR Y/O DE LOS PERITOS RESPONSABLES DE LAS OBRAS Y ESPECIALIZADOS QUE INTERVENGAN EN ELLAS.
2. NO SE PERMITIRÁ TENER MATERIAL EN LA VÍA PÚBLICA SIN AUTORIZACIÓN DE LA AUTORIDAD CORRESPONDIENTE
3. SE PROHIBE DEPOSITAR ESCOMBRO EN LA VÍA PÚBLICA, LA VIOLACIÓN DE ESTA DISPOSICIÓN TRAE APAREJOS Y SANCIONES DE TIPO SECUNDARIAS Y ADMINISTRATIVAS A LA PERSONA RESPONSABLE DE LA OBRA.
4. PARA REALIZAR CUALQUIER TIPO DE MANIOBRA PROPIA DE LA CONSTRUCCIÓN, EN LA QUE SE OBSTRUYA PARCIAL O TOTALMENTE EL TRANSITO DE PERSONAS Y/O VEHICULOS, DEBERÁ CONTAR CON PREVIA AUTORIZACION DE ESTA DIRECCION Y DE LA DIRECCION.
5.- CONSTRUIR MAS DE LO AUTORIZADO SERA MOTIVO DE INFRACCION.
6. SI SE PRETENDE SUSPENDER LA OBRA, SOLICITAR POR ESCRITO A LA DIRECCION, DENTRO DEL PLAZO DE VIGENCIA DE LA LICENCIA, MISMA QUE NO SERA MAYOR A SEIS MESES. RECATIVANDOSE EL LAPSO DISPONIBLE AL TERMINAR ESTA.

LA FALTA DE ESTA LICENCIA EN EL LUGAR DE LA OBRA SERÁ MOTIVO DE INFRACCIÓN

CALLE

6.00



15.00

15.00

6.00

COLOFÓN DE VERSIÓN PÚBLICA

Nombre del área del cual es titular quien clasifica:

Dirección General de Planeación y Desarrollo Urbano

Identificación de documentos del que se elabora la versión pública.

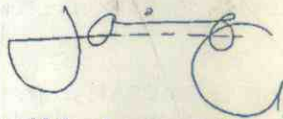
Servicios relativos a la Construcción

LICENCIA NUMERO: 293/2018

N°	Partes o Secciones clasificadas, así como las páginas que la conforman	Fundamento legal, indicado el nombre del ordenamiento, el o los artículos, fracción(es), párrafo (s) con base en los cuales se sustente la clasificación; así como las circunstancias que motivaron la misma.
1	Se eliminó el nombre de la persona física. Página 1	Fundamentación: Artículo 113 y 116 párrafo primero de la Ley General de Transparencia y Acceso a la Información Pública. Artículos 69 párrafos primero y segundo Fracciones de la I a la VIII y artículo 70 de la Ley de Transparencia y Acceso a la Información Pública del Estado de Aguascalientes y sus Municipios. Numeral Trigésimo Octavo, Fracción I de los Lineamientos Generales en Materia de Clasificación y Desclasificación de la Información, así como para la elaboración de Versiones Públicas, artículo 3 de la Ley de Protección de Datos Personales en Posesión de los Sujetos Obligados del Estado de Aguascalientes y sus Municipios. Motivación: El nombre es un atributo de la personalidad; el modo de individualizar a una persona, que la identifica o hace identificable, por tanto, debe ser protegido en calidad de dato personal confidencial en cualquiera que sea el documento en el que conste, al constituirse como información confidencial.
2	Se eliminó domicilio de la persona física. Página 1	Fundamentación: Artículo 113 fracción V y 116 de la Ley General de Transparencia y Acceso a la Información Pública. Artículos 69 párrafos primero y segundo Fracciones de la I a la VIII y artículo 70 de la Ley de Transparencia y Acceso a la Información Pública del Estado de Aguascalientes y sus Municipios. Numeral Trigésimo Octavo, Fracción I de los Lineamientos Generales en Materia de Clasificación y Desclasificación de la Información, así como para la elaboración de Versiones Públicas, artículo 3 de la Ley de Protección de Datos Personales en Posesión de los Sujetos Obligados del Estado de Aguascalientes y sus Municipios. Motivación: El Domicilio es un dato que trasciende a la intimidad, representa el patrimonio de una familia, por ende, debe ser protegido en calidad de dato personal y confidencial en cualquier que sea el documento en que conste.

3	Se eliminó la cuenta catastral de la propiedad de la persona física. Página 1.	Fundamentación: Artículo 113 fracción V y 116 de la Ley General de Transparencia y Acceso a la Información Pública. Artículos 69 párrafos primero y segundo Fracciones de la I a la VIII y artículo 70 de la Ley de Transparencia y Acceso a la Información Pública del Estado de Aguascalientes y sus Municipios. Numeral Trigésimo Octavo, Fracción I de los Lineamientos Generales en Materia de Clasificación y Desclasificación de la Información, así como para la elaboración de Versiones Públicas, artículo 3 de la Ley de Protección de Datos Personales en Posesión de los Sujetos Obligados del Estado de Aguascalientes y sus Municipios. Motivación: La cuenta catastral es una clave numérica que puede identificar, nombre, domicilio y cualquier tipo de dato relacionado con un bien inmueble, por tanto, debe ser protegido en calidad de dato personal y confidencial en cualquier que sea el documento en que conste.
---	---	---

Firma del titular del área, quien clasifica:



Lic. en Urb. Jesús Jaime García
Director General de Planeación y Desarrollo Urbano
del Municipio de Rincón de Romos, Ags.

Fecha y número del acta de la sesión del Comité de donde se aprobó la versión pública:
ACTA NO. 002 DE LA PRIMER REUNIÓN EXTRAORDINARIA DE FECHA 17 DE ABRIL DE 2019.



H. AYUNTAMIENTO
2017 - 2019

MUNICIPIO DE RINCÓN DE ROMOS, AGS.
DIRECCIÓN GENERAL DE PLANEACIÓN Y DESARROLLO URBANO

LICENCIA DE CONSTRUCCIÓN

El interesado declara, Domicilio y Cuenta Catastral:
Fundamentos: Título Sexto de la LGTAIP; Art. 113, Fracción V,
116 LGTAIP; 113, Fracción I de la LFTAIP; Arts. 69, Párrafo I y II,
Fracciones de la I a la VII y 70 de la LTAIPEAM, Numerales
trigésimo octavo, Fracción I y II y Cuadragésimo de LOS
LINEAMIENTOS GENERALES EN MATERIA DE CLASIFICACIÓN Y
DESCLASIFICACIÓN DE LA INFORMACIÓN, ASÍ COMO PARA LA
ELABORACIÓN DE VERSIONES PÚBLICAS.
Remitirse al colofón puntos 1, 2,3

FOLIO No.	302/2018
FECHA.	20/12/2018

DATOS DEL PROPIETARIO:		DATOS DEL PREDIO:			
NOMBRE:	1	UBICACIÓN:	USO DE SUELO AUTORIZADO:	HABITACIONAL	
DOMICILIO:	2	CALLE 2	MANZANA:	2	
		NUMERO 2	LOTE:	2	
		FRACC. 2	LOCALIDAD:	2	
COL/FRACC:	2	CUENTA CATASTRAL:	3		
LOCALIDAD:	2	Nº DE C.M.C.U.:	499/2018		
TELÉFONO		CONTRATO DE AGUA:	N/A		
FIRMA DEL PROPIETARIO O REPRESENTANTE LEGAL		URBANIZACIÓN:			
		AGUA POTABLE	SI	GUARNICIÓN	NO
		DRENAJE	SI	BANQUETA	NO
		ELECTRICIDAD	SI	PAVIMENTO	NO

DATOS DE LA OBRA			
DESCRIPCIÓN DE LA OBRA	TIPO DE OBRA	SUPERFICIE A CONSTRUIR	
CONSTRUCCION DE BARDA PERIMETRAL.	BARDEO	X SOTANO	
	CONSTRUCCIÓN	PLANTA BAJA	M ²
	REPARACION	PRIMER NIVEL	M ²
	DEMOLICION	SEGUNDO NIVEL	M ²
	OTROS	TERCER NIVEL	M ²
	OTROS		21.87 M ^L

RESPONSABLE DE OBRA		PERITOS DE OBRA: ESTRUCTURAL		INSTALACIONES ESPECIALES	
NOMBRE:	N/A	NOMBRE:	N/A	NOMBRE:	N/A
No. DE REGISTRO:	N/A	No. DE REGISTRO:	N/A	No. DE REGISTRO:	N/A
CÉDULA PROF.	N/A	CÉDULA PROF.	N/A	CÉDULA PROF.	N/A
FIRMA.		FIRMA.		FIRMA.	N/A

DATOS DE LA AUTORIZACIÓN			
VIGENCIA DE LA LICENCIA	DIA	MES	AÑO
DEL:	20	DICIEMBRE	2018
AL:	20	JUNIO	2019
POR LA DIRECCIÓN			
REVISÓ	ANALIZÓ	AUTORIZÓ	
DEPARTAMENTO JURIDICO	 ING. EFRAÍN HERNÁNDEZ MARENTES AREA DE CONTROL URBANO	 LIC. URB. JESÚS JAIME GARCÍA DIRECTOR DE PLANEACION Y DESARROLLO URBANO.	



DIRECCIÓN GENERAL DE PLANEACIÓN Y DESARROLLO URBANO
MUNICIPIO DE RINCÓN DE ROMOS, AGS.

Rincón de Romos, Ags.

- AL OBTENER LA PRESENTE LICENCIA DE CONSTRUCCIÓN EL SOLICITANTE QUEDARÁ OBLIGADO A LO SIGUIENTE:**
1. LAS AUTORIDADES ESTATALES Y MUNICIPALES NO SERÁN RESPONSABLES DEL DISEÑO, CALCULO Y PROYECTO DE CONSTRUCCION DE LAS OBRAS Y DE LOS MATERIALES A UTILIZARSE, LO CUAL ES RESPONSABILIDAD DEL PROPIETARIO O POSEEDOR DE LAS MISMAS, DEL CONSTRUCTOR Y/O DE LOS PERITOS RESPONSABLES DE LAS OBRAS Y ESPECIALIZADOS QUE INTERVENGAN EN ELLAS.
 2. NO SE PERMITIRÁ TENER MATERIAL EN LA VÍA PÚBLICA SIN AUTORIZACIÓN DE LA AUTORIDAD CORRESPONDIENTE.
 3. SE PROHIBE DEPOSITAR ESCOMBRO EN LA VÍA PÚBLICA, LA VIOLACIÓN DE ESTA DISPOSICIÓN TRAE APAREJOS Y SANCIONES DE TIPO SECUNDARIAS Y ADMINISTRATIVAS A LA PERSONA RESPONSABLE DE LA OBRA.
 4. PARA REALIZAR CUALQUIER TIPO DE MANIOBRA PROPIA DE LA CONSTRUCCIÓN, EN LA QUE SE OBSTRUYA PARCIAL O TOTALMENTE EL TRANSITO DE PERSONAS Y/O VEHÍCULOS, DEBERÁ CONTAR CON PREVIA AUTORIZACIÓN DE ESTA DIRECCIÓN Y DE LA DIRECCIÓN.
 5. CONSTRUIR MAS DE LO AUTORIZADO SERA MOTIVO DE INFRACCIÓN.
 6. SI SE PRETENDE SUSPENDER LA OBRA, SOLICITAR POR ESCRITO A LA DIRECCION, DENTRO DEL PLAZO DE VIGENCIA DE LA LICENCIA, MISMA QUE NO SERA MAYOR A SEIS MESES. RECATIVANDOSE EL LAPSO DISPONIBLE AL TERMINAR ESTA.

LA FALTA DE ESTA LICENCIA EN EL LUGAR DE LA OBRA SERÁ MOTIVO DE INFRACCIÓN

10.00m

11.87m

CONSTRUCCION DE BARDA PERIMETRAL
21.87ML

COLOFÓN DE VERSIÓN PÚBLICA

Nombre del área del cual es titular quien clasifica:

Dirección General de Planeación y Desarrollo Urbano

Identificación de documentos del que se elabora la versión pública.

Servicios relativos a la Construcción

LICENCIA NUMERO: 302/2018

N°	Partes o Secciones clasificadas, así como las páginas que la conforman	Fundamento legal, indicado el nombre del ordenamiento, el o los artículos, fracción(es), párrafo (s) con base en los cuales se sustente la clasificación; así como las circunstancias que motivaron la misma.
1	Se eliminó el nombre de la persona física. Página 1	Fundamentación: Artículo 113 y 116 párrafo primero de la Ley General de Transparencia y Acceso a la Información Pública. Artículos 69 párrafos primero y segundo Fracciones de la I a la VIII y artículo 70 de la Ley de Transparencia y Acceso a la Información Pública del Estado de Aguascalientes y sus Municipios. Numeral Trigésimo Octavo, Fracción I de los Lineamientos Generales en Materia de Clasificación y Desclasificación de la Información, así como para la elaboración de Versiones Públicas, artículo 3 de la Ley de Protección de Datos Personales en Posesión de los Sujetos Obligados del Estado de Aguascalientes y sus Municipios. Motivación: El nombre es un atributo de la personalidad; el modo de individualizar a una persona, que la identifica o hace identificable, por tanto, debe ser protegido en calidad de dato personal confidencial en cualquiera que sea el documento en el que conste, al constituirse como información confidencial.
2	Se eliminó domicilio de la persona física. Página 1	Fundamentación: Artículo 113 fracción V y 116 de la Ley General de Transparencia y Acceso a la Información Pública. Artículos 69 párrafos primero y segundo Fracciones de la I a la VIII y artículo 70 de la Ley de Transparencia y Acceso a la Información Pública del Estado de Aguascalientes y sus Municipios. Numeral Trigésimo Octavo, Fracción I de los Lineamientos Generales en Materia de Clasificación y Desclasificación de la Información, así como para la elaboración de Versiones Públicas, artículo 3 de la Ley de Protección de Datos Personales en Posesión de los Sujetos Obligados del Estado de Aguascalientes y sus Municipios. Motivación: El Domicilio es un dato que trasciende a la intimidad, representa el patrimonio de una familia, por ende, debe ser protegido en calidad de dato personal y confidencial en cualquier que sea el documento en que conste.

3	Se eliminó la cuenta catastral de la propiedad de la persona física. Página 1.	<p>Fundamentación: Artículo 113 fracción V y 116 de la Ley General de Transparencia y Acceso a la Información Pública. Artículos 69 párrafos primero y segundo Fracciones de la I a la VIII y artículo 70 de la Ley de Transparencia y Acceso a la Información Pública del Estado de Aguascalientes y sus Municipios. Numeral Trigésimo Octavo, Fracción I de los Lineamientos Generales en Materia de Clasificación y Desclasificación de la Información, así como para la elaboración de Versiones Públicas, artículo 3 de la Ley de Protección de Datos Personales en Posesión de los Sujetos Obligados del Estado de Aguascalientes y sus Municipios.</p> <p>Motivación: La cuenta catastral es una clave numérica que puede identificar, nombre, domicilio y cualquier tipo de dato relacionado con un bien inmueble, por tanto, debe ser protegido en calidad de dato personal y confidencial en cualquier que sea el documento en que conste.</p>
---	---	--

Firma del titular del área, quien clasifica:



Lic. en Urb. Jesús Jaime García
 Director General de Planeación y Desarrollo Urbano
 del Municipio de Rincón de Romos, Ags.

Fecha y número del acta de la sesión del Comité de donde se aprobó la versión pública:
 ACTA NO. 002 DE LA PRIMER REUNIÓN EXTRAORDINARIA DE FECHA 17 DE ABRIL DE 2019.



H. AYUNTAMIENTO
2017 - 2019

MUNICIPIO DE RINCÓN DE ROMOS, AGS.
DIRECCIÓN GENERAL DE PLANEACIÓN Y DESARROLLO URBANO

LICENCIA DE CONSTRUCCIÓN

Eliminación de nombre, Domicilio y Cuenta Catastral.
Fundamentos: Título Sexto de la LGTAIP; Art. 113, Fracción V,
116 LGTAIP; 113, Fracción I de la LFTAIP; Arts. 69, Párrafo I y II,
Fracciones de la I a la VII y 70 de la LTAIPEAM, Numerales
trigésimo octavo, Fracción I y II y Cuadragésimo de LOS
LINEAMIENTOS GENERALES EN MATERIA DE CLASIFICACIÓN Y
DESCLASIFICACIÓN DE LA INFORMACIÓN, ASÍ COMO PARA LA
ELABORACIÓN DE VERSIONES PÚBLICAS.

Remítese al colofón puntos 1, 2,3

FOLIO No.	001/2019
FECHA.	08/01/2019

DATOS DEL PROPIETARIO:		DATOS DEL PREDIO:	
NOMBRE:	1	UBICACIÓN:	USO DE SUELO AUTORIZADO: HABITACIONAL
DOMICILIO:	2	AVENIDA 2	MANZANA: 2
		NUMERO 2	LOTE: 2
COL/FRACC:	2	FRACC. 2	LOCALIDAD: 2
		CUENTA CATASTRAL:	3
LOCALIDAD:	2	N° DE C.M.C.U.:	001/2019
		CONTRATO DE AGUA:	N/A
URBANIZACIÓN:			
FIRMA DEL PROPIETARIO O REPRESENTANTE LEGAL	AGUA POTABLE		SI
	DRENAJE		SI
	ELECTRICIDAD		SI
		GUARNICIÓN	SI
		BANQUETA	SI
		PAVIMENTO	SI

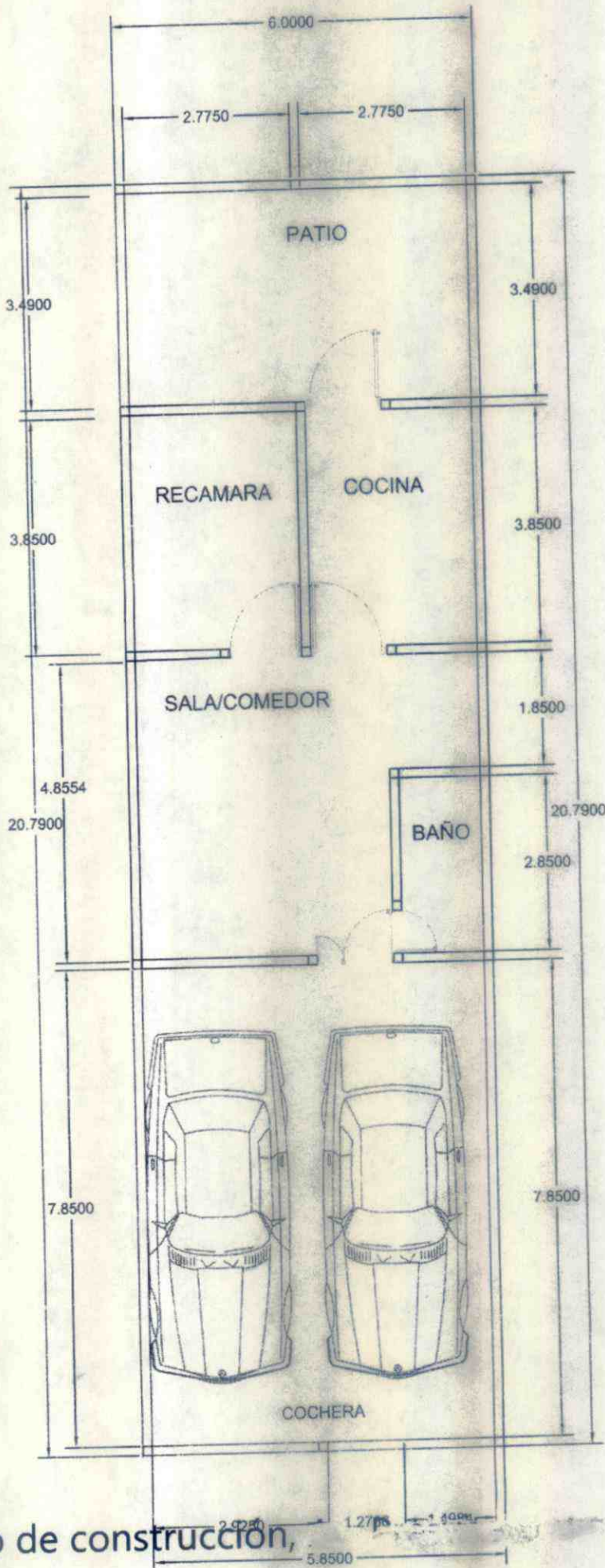
DATOS DE LA OBRA			
DESCRIPCIÓN DE LA OBRA	TIPO DE OBRA	SUPERFICIE A CONSTRUIR	
CIMENTACIÓN Y LEVANTAMIENTO DE MUROS PARA CASA HABITACION.	BARDEO	SOTANO	M ²
	CONSTRUCCIÓN	X PLANTA BAJA	124.80 M ²
	REPARACION	PRIMER NIVEL	M ²
	DEMOLICION	SEGUNDO NIVEL	M ²
	OTROS	TERCER NIVEL	M ²
		OTROS	M ^L

PERITOS DE OBRA:					
RESPONSABLE DE OBRA		ESTRUCTURAL		INSTALACIONES ESPECIALES	
NOMBRE:	N/A	NOMBRE:	N/A	NOMBRE:	N/A
No. DE REGISTRO:	N/A	No. DE REGISTRO:	N/A	No. DE REGISTRO:	N/A
CÉDULA PROF.	N/A	CÉDULA PROF.	N/A	CÉDULA PROF.	N/A
FIRMA.		FIRMA.	N/A	FIRMA.	N/A

DATOS DE LA AUTORIZACIÓN			
VIGENCIA DE LA LICENCIA	DIA	MES	AÑO
DEL:	8	ENERO	2019
AL :	8	ENERO	2020
POR LA DIRECCIÓN			
REVISÓ	ANALIZÓ	AUTORIZÓ	
DEPARTAMENTO JURIDICO	 ING. EFRAÍN HERNÁNDEZ MARENTÉS AREA DE CONTROL URBANO	 LIC. URB. JÉSUS JAIME GARCÍA DIRECTOR DE PLANEACION Y DESARROLLO URBANO.	
 DIRECCION GENERAL DE PLANEACION Y DESARROLLO URBANO MUNICIPIO DE RINCÓN DE ROMOS, AGS. Rincón de Romos, Ags.			

- AL OBTENER LA PRESENTE LICENCIA DE CONSTRUCCIÓN EL SOLICITANTE QUEDARÁ OBLIGADO A LO SIGUIENTE:**
1. LAS AUTORIDADES ESTATALES Y MUNICIPALES NO SERÁN RESPONSABLES DEL DISEÑO, CALCULO Y PROYECTO DE CONSTRUCCION DE LAS OBRAS Y DE LOS MATERIALES A UTILIZARSE, LO CUAL ES RESPONSABILIDAD DEL PROPIETARIO O POSEEDOR DE LAS MISMAS, DEL CONSTRUCTOR Y/O DE LOS PERITOS RESPONSABLES DE LAS OBRAS Y ESPECIALIZADOS QUE INTERVENGAN EN ELLAS.
 2. NO SE PERMITIRÁ TENER MATERIAL EN LA VÍA PÚBLICA SIN AUTORIZACIÓN DE LA AUTORIDAD CORRESPONDIENTE.
 3. SE PROHIBE DEPOSITAR ESCOMBO EN LA VÍA PÚBLICA, LA VIOLACIÓN DE ESTA DISPOSICIÓN TRAE APAREJOS Y SANCIONES DE TIPO SECUNDARIAS Y ADMINISTRATIVAS A LA PERSONA RESPONSABLE DE LA OBRA.
 4. PARA REALIZAR CUALQUIER TIPO DE MANIOBRA PROPIA DE LA CONSTRUCCIÓN, EN LA QUE SE OBSTRUYA PARCIAL O TOTALMENTE EL TRANSITO DE PERSONAS Y/O VEHÍCULOS, DEBERÁ CONTAR CON PREVIA AUTORIZACIÓN DE ESTA DIRECCIÓN Y DE LA DIRECCIÓN.
 5. CONSTRUIR MAS DE LO AUTORIZADO SERA MOTIVO DE INFRACCIÓN.
 6. SI SE PRETENDÉ SUSPENDER LA OBRA, SOLICITAR POR ESCRITO A LA DIRECCION, DENTRO DEL PLAZO DE VIGENCIA DE LA LICENCIA, MISMA QUE NO SERA MAYOR A SEIS MESES. RECATIVANDOSE EL LAPSO DISPONIBLE AL TERMINAR ESTA.
- Aviso de privacidad:
De conformidad con el Artículo 23, de la Ley de Protección de Datos Personales en posesión de los sujetos obligados del Estado de Aguascalientes y sus Municipios, se le informa al petitionario que los datos personales proporcionados a esta Dirección General de Planeación y Desarrollo Urbano del Municipio de Rincón de Romos, Ags. Serán usados y destinados para la consecución del trámite que se está realizando. Ver aviso de privacidad en la siguiente liga: <http://www.rinconderomos.gob.mx>

LA FALTA DE ESTA LICENCIA EN EL LUGAR DE LA OBRA SERÁ MOTIVO DE INFRACCIÓN



Permiso de construcción,

COLOFÓN DE VERSIÓN PÚBLICA

Nombre del área del cual es titular quien clasifica:

Dirección General de Planeación y Desarrollo Urbano

Identificación de documentos del que se elabora la versión pública.

Servicios relativos a la Construcción

LICENCIA NUMERO: 001/2019

N°	Partes o Secciones clasificadas, así como las páginas que la conforman	Fundamento legal, indicado el nombre del ordenamiento, el o los artículos, fracción(es), párrafo (s) con base en los cuales se sustente la clasificación; así como las circunstancias que motivaron la misma.
1	Se eliminó el nombre de la persona física. Página 1	Fundamentación: Artículo 113 y 116 párrafo primero de la Ley General de Transparencia y Acceso a la Información Pública. Artículos 69 párrafos primero y segundo Fracciones de la I a la VIII y artículo 70 de la Ley de Transparencia y Acceso a la Información Pública del Estado de Aguascalientes y sus Municipios. Numeral Trigésimo Octavo, Fracción I de los Lineamientos Generales en Materia de Clasificación y Desclasificación de la Información, así como para la elaboración de Versiones Públicas, artículo 3 de la Ley de Protección de Datos Personales en Posesión de los Sujetos Obligados del Estado de Aguascalientes y sus Municipios. Motivación: El nombre es un atributo de la personalidad; el modo de individualizar a una persona, que la identifica o hace identificable, por tanto, debe ser protegido en calidad de dato personal confidencial en cualquiera que sea el documento en el que conste, al constituirse como información confidencial.
2	Se eliminó domicilio de la persona física. Página 1	Fundamentación: Artículo 113 fracción V y 116 de la Ley General de Transparencia y Acceso a la Información Pública. Artículos 69 párrafos primero y segundo Fracciones de la I a la VIII y artículo 70 de la Ley de Transparencia y Acceso a la Información Pública del Estado de Aguascalientes y sus Municipios. Numeral Trigésimo Octavo, Fracción I de los Lineamientos Generales en Materia de Clasificación y Desclasificación de la Información, así como para la elaboración de Versiones Públicas, artículo 3 de la Ley de Protección de Datos Personales en Posesión de los Sujetos Obligados del Estado de Aguascalientes y sus Municipios. Motivación: El Domicilio es un dato que trasciende a la intimidad, representa el patrimonio de una familia, por ende, debe ser protegido en calidad de dato personal y confidencial en cualquier que sea el documento en que conste.

3	Se eliminó la cuenta catastral de la propiedad de la persona física. Página 1.	<p>Fundamentación: Artículo 113 fracción V y 116 de la Ley General de Transparencia y Acceso a la Información Pública. Artículos 69 párrafos primero y segundo Fracciones de la I a la VIII y artículo 70 de la Ley de Transparencia y Acceso a la Información Pública del Estado de Aguascalientes y sus Municipios. Numeral Trigésimo Octavo, Fracción I de los Lineamientos Generales en Materia de Clasificación y Desclasificación de la Información, así como para la elaboración de Versiones Públicas, artículo 3 de la Ley de Protección de Datos Personales en Posesión de los Sujetos Obligados del Estado de Aguascalientes y sus Municipios.</p> <p>Motivación: La cuenta catastral es una clave numérica que puede identificar, nombre, domicilio y cualquier tipo de dato relacionado con un bien inmueble, por tanto, debe ser protegido en calidad de dato personal y confidencial en cualquier que sea el documento en que conste.</p>
---	---	--

Firma del titular del área, quien clasifica:



Lic. en Urb. Jesús Jaime García
 Director General de Planeación y Desarrollo Urbano
 del Municipio de Rincón de Romos, Ags.

Fecha y número del acta de la sesión del Comité de donde se aprobó la versión pública:
 ACTA NO. 002 DE LA PRIMER REUNIÓN EXTRAORDINARIA DE FECHA 17 DE ABRIL DE 2019.



H. AYUNTAMIENTO
2017 - 2019

MUNICIPIO DE RINCÓN DE ROMOS, AGS.
DIRECCIÓN GENERAL DE PLANEACIÓN Y DESARROLLO URBANO

LICENCIA DE CONSTRUCCIÓN

Eliminados: Nombre, Domicilio y Cuenta Catastral.
Fundamentos: Título Sexto de la LGTAIP; Art. 113, Fracción V, 116 LGTAIP; 113, Fracción I de la LGTAIP; Arts. 69, Párrafo I y II, Fracciones de la I a la VIII y 70 de la LTAIPRAA, Números: trigésimo octavo, Fracción I y II y Cuadragésimo de LOS LINEAMIENTOS GENERALES EN MATERIA DE CLASIFICACIÓN Y DESCLASIFICACIÓN DE LA INFORMACIÓN, ASÍ COMO PARA LA ELABORACIÓN DE VERSIONES PÚBLICAS.

Remítirse al colorón puntos 1, 2, 3

FOLIO No.	002/2019
FECHA.	11/01/2019

DATOS DEL PROPIETARIO:		DATOS DEL PREDIO:			
NOMBRE:	1	UBICACIÓN:	USO DE SUELO AUTORIZADO: COMERCIAL		
DOMICILIO:	2	CALLE 2	MANZANA: N/A		
		NUMERO 2	LOTE: N/A		
COL/FRACC:	2	FRACC. 2	LOCALIDAD: 2		
		CUENTA CATASTRAL:	3		
LOCALIDAD:	2	Nº DE C.M.C.U.:	002/2019		
		CONTRATO DE AGUA:	N/A		
FIRMA DEL PROPIETARIO O REPRESENTANTE LEGAL		URBANIZACIÓN:			
		AGUA POTABLE	SI	GUARNICIÓN	SI
		DRENAJE	SI	BANQUETA	SI
		ELECTRICIDAD	SI	PAVIMENTO	SI


DATOS DE LA OBRA			
DESCRIPCIÓN DE LA OBRA	TIPO DE OBRA	SUPERFICIE A CONSTRUIR	
DEMOLICION DE TECHO, CONSTRUCCION DE TECHO Y ENJARRE.	BARDEO	SOTANO	M ²
	CONSTRUCCIÓN	PLANTA BAJA	80.00 M ²
	REPARACION	PRIMER NIVEL	M ²
	DEMOLICION	SEGUNDO NIVEL	M ²
	OTROS	TERCER NIVEL	M ²
		OTROS	40.00
PERITOS DE OBRA:			
RESPONSABLE DE OBRA	ESTRUCTURAL	INSTALACIONES ESPECIALES	
NOMBRE: N/A	NOMBRE: N/A	NOMBRE:	N/A
No. DE REGISTRO: N/A	No. DE REGISTRO: N/A	No. DE REGISTRO:	N/A
CÉDULA PROF. N/A	CÉDULA PROF. N/A	CÉDULA PROF.	N/A
FIRMA.	FIRMA.	FIRMA.	N/A

DATOS DE LA AUTORIZACIÓN			
VIGENCIA DE LA LICENCIA	DIA	MES	AÑO
DEL:	11	ENERO	2019
AL:	11/	ENERO	2020
POR LA DIRECCIÓN			
REVISÓ	ANALIZÓ	AUTORIZÓ	
DEPARTAMENTO JURIDICO	ING. EFRAIN HERNANDEZ MARENTES AREA DE CONTROL URBANO	LIC. URB. JESUS JAIME GARCIA DIRECTOR DE PLANEACION Y DESARROLLO URBANO.	
		 DIRECCION GENERAL DE PLANEACION Y DESARROLLO URBANO MUNICIPIO DE RINCÓN DE ROMOS, AGS. Rincón de Romos, Ags.	

AL OBTENER LA PRESENTE LICENCIA DE CONSTRUCCIÓN EL SOLICITANTE QUEDARÁ OBLIGADO A LO SIGUIENTE:

1. LAS AUTORIDADES ESTATALES Y MUNICIPALES NO SERÁN RESPONSABLES DEL DISEÑO, CALCULO Y PROYECTO DE CONSTRUCCION DE LAS OBRAS Y DE LOS MATERIALES A UTILIZARSE, LO CUAL ES RESPONSABILIDAD DEL PROPIETARIO O POSEEDOR DE LAS MISMAS, DEL CONSTRUCTOR Y/O DE LOS PERITOS RESPONSABLES DE LAS OBRAS Y ESPECIALIZADOS QUE INTERVENGAN EN ELLAS.
2. NO SE PERMITIRÁ TENER MATERIAL EN LA VÍA PÚBLICA SIN AUTORIZACIÓN DE LA AUTORIDAD CORRESPONDIENTE.
3. SE PROHIBE DEPOSITAR ESCOMBO EN LA VÍA PÚBLICA, LA VIOLACIÓN DE ESTA DISPOSICIÓN TRAE APAREJOS Y SANCIONES DE TIPO SECUNDARIAS Y ADMINISTRATIVAS A LA PERSONA RESPONSABLE DE LA OBRA.
4. PARA REALIZAR CUALQUIER TIPO DE MANIOBRA PROPIA DE LA CONSTRUCCIÓN, EN LA QUE SE OBSTRUYA PARCIAL O TOTALMENTE EL TRANSITO DE PERSONAS Y/O VEHÍCULOS, DEBERÁ CONTAR CON PREVIA AUTORIZACIÓN DE ESTA DIRECCIÓN Y DE LA DIRECCIÓN
5. CONSTRUIR MAS DE LO AUTORIZADO SERA MOTIVO DE INFRACCIÓN.
6. SI SE PRETENDE SUSPENDER LA OBRA, SOLICITAR POR ESCRITO A LA DIRECCION, DENTRO DEL PLAZO DE VIGENCIA DE LA LICENCIA, MISMA QUE NO SERA MAYOR A SEIS MESES, RECATIVANDOSE EL LAPSO DISPONIBLE AL TERMINAR ESTA.

LA FALTA DE ESTA LICENCIA EN EL LUGAR DE LA OBRA SERÁ MOTIVO DE INFRACCIÓN



10.00

12.00

4.00

COCINA

4.00

PATIO

6.00

4.00

4.00

BANO

3.00

SALA

7.00

4.00

4.00

HABITACION

4.00

PASILLO

2.00

HABITACION

4.00

4.00

COLOFÓN DE VERSIÓN PÚBLICA

Nombre del área del cual es titular quien clasifica:

Dirección General de Planeación y Desarrollo Urbano

Identificación de documentos del que se elabora la versión pública.

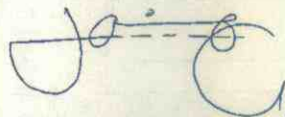
Servicios relativos a la Construcción

LICENCIA NUMERO: 002/2019

N°	Partes o Secciones clasificadas, así como las páginas que la conforman	Fundamento legal, indicado el nombre del ordenamiento, el o los artículos, fracción(es), párrafo (s) con base en los cuales se sustente la clasificación; así como las circunstancias que motivaron la misma.
1	Se eliminó el nombre de la persona física. Página 1	Fundamentación: Artículo 113 y 116 párrafo primero de la Ley General de Transparencia y Acceso a la Información Pública. Artículos 69 párrafos primero y segundo Fracciones de la I a la VIII y artículo 70 de la Ley de Transparencia y Acceso a la Información Pública del Estado de Aguascalientes y sus Municipios. Numeral Trigésimo Octavo, Fracción I de los Lineamientos Generales en Materia de Clasificación y Desclasificación de la Información, así como para la elaboración de Versiones Públicas, artículo 3 de la Ley de Protección de Datos Personales en Posesión de los Sujetos Obligados del Estado de Aguascalientes y sus Municipios. Motivación: El nombre es un atributo de la personalidad; el modo de individualizar a una persona, que la identifica o hace identificable, por tanto, debe ser protegido en calidad de dato personal confidencial en cualquiera que sea el documento en el que conste, al constituirse como información confidencial.
2	Se eliminó domicilio de la persona física. Página 1	Fundamentación: Artículo 113 fracción V y 116 de la Ley General de Transparencia y Acceso a la Información Pública. Artículos 69 párrafos primero y segundo Fracciones de la I a la VIII y artículo 70 de la Ley de Transparencia y Acceso a la Información Pública del Estado de Aguascalientes y sus Municipios. Numeral Trigésimo Octavo, Fracción I de los Lineamientos Generales en Materia de Clasificación y Desclasificación de la Información, así como para la elaboración de Versiones Públicas, artículo 3 de la Ley de Protección de Datos Personales en Posesión de los Sujetos Obligados del Estado de Aguascalientes y sus Municipios. Motivación: El Domicilio es un dato que trasciende a la intimidad, representa el patrimonio de una familia, por ende, debe ser protegido en calidad de dato personal y confidencial en cualquier que sea el documento en que conste.

3	Se eliminó la cuenta catastral de la propiedad de la persona física. Página 1.	Fundamentación: Artículo 113 fracción V y 116 de la Ley General de Transparencia y Acceso a la Información Pública. Artículos 69 párrafos primero y segundo Fracciones de la I a la VIII y artículo 70 de la Ley de Transparencia y Acceso a la Información Pública del Estado de Aguascalientes y sus Municipios. Numeral Trigésimo Octavo, Fracción I de los Lineamientos Generales en Materia de Clasificación y Desclasificación de la Información, así como para la elaboración de Versiones Públicas, artículo 3 de la Ley de Protección de Datos Personales en Posesión de los Sujetos Obligados del Estado de Aguascalientes y sus Municipios. Motivación: La cuenta catastral es una clave numérica que puede identificar, nombre, domicilio y cualquier tipo de dato relacionado con un bien inmueble, por tanto, debe ser protegido en calidad de dato personal y confidencial en cualquier que sea el documento en que conste.
---	---	---

Firma del titular del área, quien clasifica:



Lic. en Urb. Jesús Jaime García
Director General de Planeación y Desarrollo Urbano
del Municipio de Rincón de Romos, Ags.

Fecha y número del acta de la sesión del Comité de donde se aprobó la versión pública:
ACTA NO. 002 DE LA PRIMER REUNIÓN EXTRAORDINARIA DE FECHA 17 DE ABRIL DE 2019.



H. AYUNTAMIENTO
2017 - 2019

MUNICIPIO DE RINCÓN DE ROMOS, AGS.
DIRECCIÓN GENERAL DE PLANEACIÓN Y DESARROLLO URBANO

LICENCIA DE CONSTRUCCIÓN

Eliminado: Rubrica, Nombre, Domicilio y Cuenta Catastral.
Fundamentos: Título Sexto de la LGTAIP; Art. 133, Fracción V,
136 LGTAIP; 113, Fracción I de la LFTAIP; Arts. 69, Párrafo I y II,
Fracciones de la I a la VII y 70 de la LTAPEAM, Numerales
trigésimo octavo, Fracción I y II y Cuadragésimo de LOS
LINEAMIENTOS GENERALES EN MATERIA DE CLASIFICACIÓN Y
DESCLASIFICACIÓN DE LA INFORMACIÓN, ASÍ COMO PARA LA
ELABORACIÓN DE VERSIONES PÚBLICAS.

Remitirse al colofón puntos 1, 2,3,4

FOLIO No.	003/2019
FECHA.	14/01/2019

DATOS DEL PROPIETARIO:		DATOS DEL PREDIO:			
NOMBRE:	2	UBICACIÓN:	USO DE SUELO AUTORIZADO:	HABITACIONAL	
DOMICILIO:	3	CALLE 3	MANZANA:	N/A	
		NUMERO 3	LOTE:	N/A	
		FRACC. 3	LOCALIDAD:	3	
COL/FRACC:	3	CUENTA CATASTRAL:	4		
LOCALIDAD:	3	Nº DE C.M.C.U.:	005/2019		
		CONTRATO DE AGUA:	N/A		
FIRMA DEL PROPIETARIO O REPRESENTANTE LEGAL		URBANIZACIÓN:			
		AGUA POTABLE	SI	GUARNICIÓN	SI
		DRENAJE	SI	BANQUETA	SI
		ELECTRICIDAD	SI	PAVIMENTO	SI

DATOS DE LA OBRA					
DESCRIPCIÓN DE LA OBRA	TIPO DE OBRA		SUPERFICIE A CONSTRUIR		
DEMOLICION DE CASA HABITACION, Y CONSTRUCCION DE CASA HABITACION EN TERMINACION TOTAL Y BARDA PERIMETRAL.	BARDEO	X	SOTANO		M ²
	CONSTRUCCIÓN	X	PLANTA BAJA	60.84	M ²
	REPARACION		PRIMER NIVEL		M ²
	DEMOLICION	X	SEGUNDO NIVEL		M ²
	OTROS		TERCER NIVEL		M ²
			OTROS	DEM. 75.02M2 BARDA 4.71	
PERITOS DE OBRA:					
RESPONSABLE DE OBRA		ESTRUCTURAL		INSTALACIONES ESPECIALES	
NOMBRE:	N/A	NOMBRE:	N/A	NOMBRE:	N/A
No. DE REGISTRO:	N/A	No. DE REGISTRO:	N/A	No. DE REGISTRO:	N/A
CÉDULA PROF.	N/A	CÉDULA PROF.	N/A	CÉDULA PROF.	N/A
FIRMA.		FIRMA.	N/A	FIRMA.	N/A

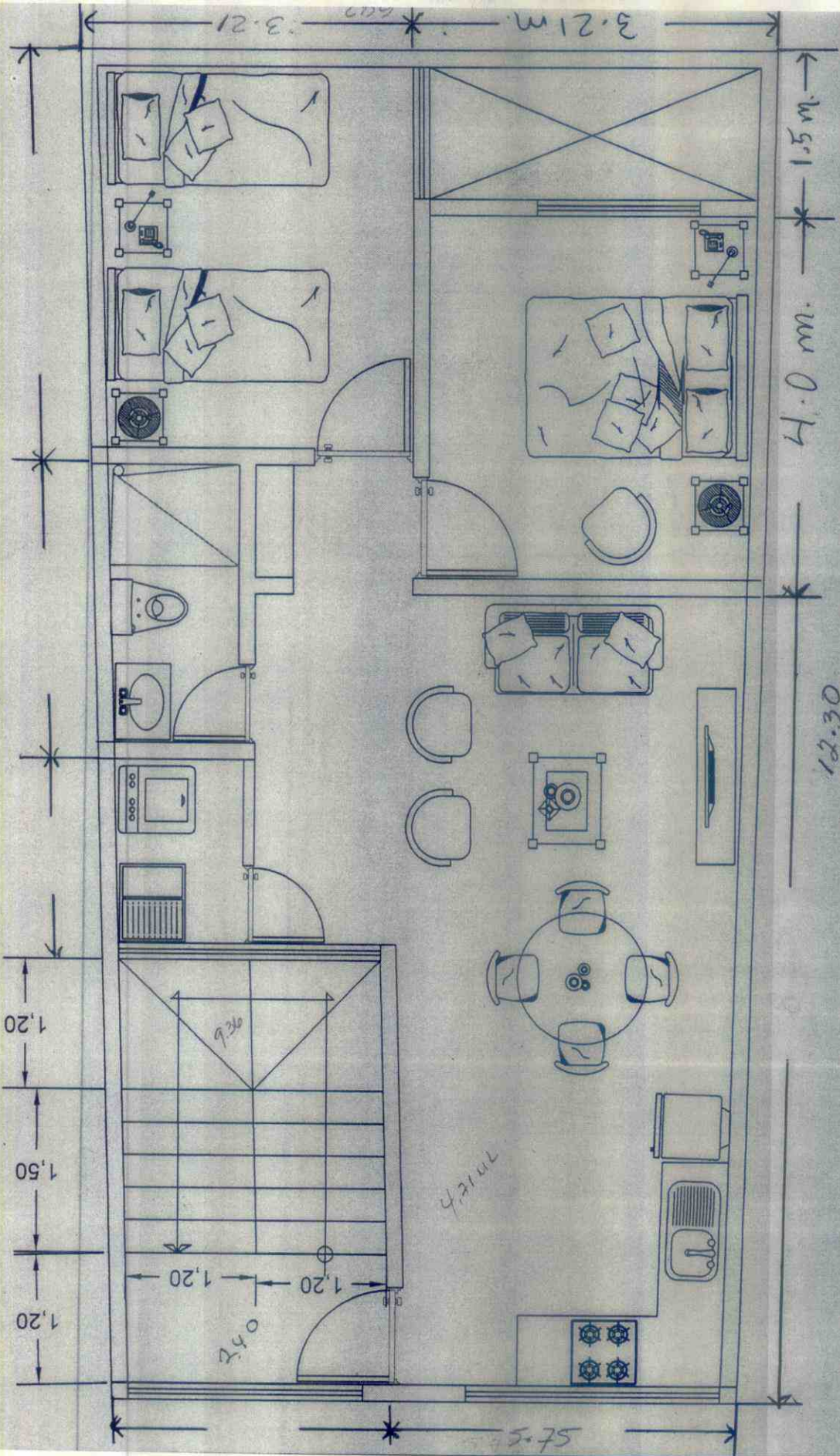
DATOS DE LA AUTORIZACIÓN			
VIGENCIA DE LA LICENCIA	DIA	MES	AÑO
DEL:	14	ENERO	2019
AL :	14	ENERO	2020
POR LA DIRECCIÓN			
REVISÓ	ANALIZÓ	AUTORIZÓ	
	ING. EFRAIN HERNANDEZ MARENTES	LIC. URB. JESUS JAIME GARCÍA	
DEPARTAMENTO JURIDICO	AREA DE CONTROL URBANO	DIRECTOR DE PLANEACION Y DESARROLLO URBANO.	
 DIRECCIÓN GENERAL DE PLANEACION Y DESARROLLO URBANO MUNICIPIO DE RINCÓN DE ROMOS, AGS Rincón de Romos, Ags.			

- AL OBTENER LA PRESENTE LICENCIA DE CONSTRUCCIÓN EL SOLICITANTE QUEDARÁ OBLIGADO A LO SIGUIENTE:**
1. LAS AUTORIDADES ESTATALES Y MUNICIPALES NO SERÁN RESPONSABLES DEL DISEÑO, CALCULO Y PROYECTO DE CONSTRUCCION DE LAS OBRAS Y DE LOS MATERIALES A UTILIZARSE, LO CUAL ES RESPONSABILIDAD DEL PROPIETARIO O POSEEDOR DE LAS MISMAS, DEL CONSTRUCTOR Y/O DE LOS PERITOS RESPONSABLES DE LAS OBRAS Y ESPECIALIZADOS QUE INTERVENGAN EN ELLAS.
 2. NO SE PERMITIRÁ TENER MATERIAL EN LA VÍA PÚBLICA SIN AUTORIZACIÓN DE LA AUTORIDAD CORRESPONDIENTE.
 3. SE PROHIBE DEPOSITAR ESCOMBO EN LA VÍA PÚBLICA, LA VIOLACIÓN DE ESTA DISPOSICIÓN TRAE APAREJOS Y SANCIONES DE TIPO SECUNDARIAS Y ADMINISTRATIVAS A LA PERSONA RESPONSABLE DE LA OBRA.
 4. PARA REALIZAR CUALQUIER TIPO DE MANIOBRA PROPIA DE LA CONSTRUCCIÓN, EN LA QUE SE OBSTRUYA PARCIAL O TOTALMENTE EL TRANSITO DE PERSONAS Y/O VEHÍCULOS, DEBERÁ CONTAR CON PREVIA AUTORIZACIÓN DE ESTA DIRECCIÓN Y DE LA DIRECCIÓN.
 5. CONSTRUIR MAS DE LO AUTORIZADO SERA MOTIVO DE INFRACCIÓN.
 6. SI SE PRETENDE SUSPENDER LA OBRA, SOLICITAR POR ESCRITO A LA DIRECCION, DENTRO DEL PLAZO DE VIGENCIA DE LA LICENCIA, MISMA QUE NO SERA MAYOR A SEIS MESES. RECATIVANDOSE EL LAPSO DISPONIBLE AL TERMINAR ESTA.

LA FALTA DE ESTA LICENCIA EN EL LUGAR DE LA OBRA SERÁ MOTIVO DE INFRACCIÓN

12.30

3.90



COLOFÓN DE VERSIÓN PÚBLICA

Nombre del área del cual es titular quien clasifica:

Dirección General de Planeación y Desarrollo Urbano

Identificación de documentos del que se elabora la versión pública.

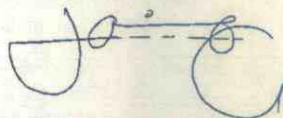
Servicios relativos a la Construcción

LICENCIA NUMERO: 003/2019

N°	Partes o Secciones clasificadas, así como las páginas que la conforman	Fundamento legal, indicado el nombre del ordenamiento, el o los artículos, fracción(es), párrafo (s) con base en los cuales se sustente la clasificación; así como las circunstancias que motivaron la misma.
1	Se eliminó la rúbrica de la persona física Página 1	<p>Fundamentación: Artículo 113 fracción I y 116 párrafo primero de la Ley General de Transparencia y Acceso a la Información Pública, Artículos 69 párrafos primero y segundo Fracciones de la I a la VIII y artículo 70 de la Ley de Transparencia y Acceso a la Información Pública del Estado de Aguascalientes y sus Municipios, Numeral Trigésimo Octavo, Fracción I de los Lineamientos Generales en Materia de Clasificación y Desclasificación de la Información, así como para la elaboración de Versiones Públicas, artículo 3 de la Ley de Protección de Datos Personales en Posesión de los Sujetos Obligados del Estado de Aguascalientes y sus Municipios.</p> <p>Motivación: En cuanto a la rúbrica es el trazo o conjunto de trazos que se añaden al nombre al firmar y que individualizan la firma de cada persona; que como parte de la firma suscribe de puño y letra una persona física y que la identifica o la hace identificable, por tanto, debe ser protegido en calidad de dato personal confidencial en cualquiera que sea el documento en el que conste.</p>
2	Se eliminó el nombre de la persona física. Página 1	<p>Fundamentación: Artículo 113 y 116 párrafo primero de la Ley General de Transparencia y Acceso a la Información Pública. Artículos 69 párrafos primero y segundo Fracciones de la I a la VIII y artículo 70 de la Ley de Transparencia y Acceso a la Información Pública del Estado de Aguascalientes y sus Municipios. Numeral Trigésimo Octavo, Fracción I de los Lineamientos Generales en Materia de Clasificación y Desclasificación de la Información, así como para la elaboración de Versiones Públicas, artículo 3 de la Ley de Protección de Datos Personales en Posesión de los Sujetos Obligados del Estado de Aguascalientes y sus Municipios.</p> <p>Motivación: El nombre es un atributo de la personalidad; el modo de individualizar a una persona, que la identifica o</p>

		hace identificable, por tanto, debe ser protegido en calidad de dato personal confidencial en cualquiera que sea el documento en el que conste, al constituirse como información confidencial.
3	Se eliminó domicilio de la persona física. Página 1	<p>Fundamentación: Artículo 113 fracción V y 116 de la Ley General de Transparencia y Acceso a la Información Pública. Artículos 69 párrafos primero y segundo Fracciones de la I a la VIII y artículo 70 de la Ley de Transparencia y Acceso a la Información Pública del Estado de Aguascalientes y sus Municipios. Numeral Trigésimo Octavo, Fracción I de los Lineamientos Generales en Materia de Clasificación y Desclasificación de la Información, así como para la elaboración de Versiones Públicas, artículo 3 de la Ley de Protección de Datos Personales en Posesión de los Sujetos Obligados del Estado de Aguascalientes y sus Municipios.</p> <p>Motivación: El Domicilio es un dato que trasciende a la intimidad, representa el patrimonio de una familia, por ende, debe ser protegido en calidad de dato personal y confidencial en cualquier que sea el documento en que conste.</p>
4	Se eliminó la cuenta catastral de la propiedad de la persona física. Página 1.	<p>Fundamentación: Artículo 113 fracción V y 116 de la Ley General de Transparencia y Acceso a la Información Pública. Artículos 69 párrafos primero y segundo Fracciones de la I a la VIII y artículo 70 de la Ley de Transparencia y Acceso a la Información Pública del Estado de Aguascalientes y sus Municipios. Numeral Trigésimo Octavo, Fracción I de los Lineamientos Generales en Materia de Clasificación y Desclasificación de la Información, así como para la elaboración de Versiones Públicas, artículo 3 de la Ley de Protección de Datos Personales en Posesión de los Sujetos Obligados del Estado de Aguascalientes y sus Municipios.</p> <p>Motivación: La cuenta catastral es una clave numérica que puede identificar, nombre, domicilio y cualquier tipo de dato relacionado con un bien inmueble, por tanto, debe ser protegido en calidad de dato personal y confidencial en cualquier que sea el documento en que conste.</p>

Firma del titular del área, quien clasifica:



Lic. en Urb. Jesús Jaime García
 Director General de Planeación y Desarrollo Urbano
 del Municipio de Rincón de Romos, Ags.

Fecha y número del acta de la sesión del Comité de donde se aprobó la versión pública:
ACTA NO. 002 DE LA PRIMER REUNIÓN EXTRAORDINARIA DE FECHA 17 DE ABRIL
DE 2019.



H. AYUNTAMIENTO
2017 - 2019

MUNICIPIO DE RINCÓN DE ROMOS, AGS.
DIRECCIÓN GENERAL DE PLANEACIÓN Y DESARROLLO URBANO

LICENCIA DE CONSTRUCCIÓN

Eliminación: Rubrica, Nombre, Domicilio y Cuenta Catastral.
Fundamentos: Título Sexto de la LGTAIP; Art. 113, Fracción V,
116 LGTAIP; 113, Fracción I de la LFTAIP; Arts. 69, Párrafo I y II,
Fracciones de la I a la VII y 70 de la LTAPEAM, Numerales
trigésimo octavo, Fracción I y II y Cuadragésimo de LOS
LINEAMIENTOS GENERALES EN MATERIA DE CLASIFICACIÓN Y
DESCLASIFICACIÓN DE LA INFORMACIÓN, ASÍ COMO PARA LA
ELABORACIÓN DE VERSIONES PÚBLICAS.

Remitirse al colofón puntos 1, 2,3,4

FOLIO No.	004/2019
FECHA.	24/01/2019

DATOS DEL PROPIETARIO:		DATOS DEL PREDIO:	
NOMBRE:	2	UBICACIÓN:	USO DE SUELO AUTORIZADO: HABITACIONAL
DOMICILIO:	3	CALLE 3	MANZANA: N/A
		NUMERO 3	LOTE: 3
		FRACC. 3	LOCALIDAD: 3
COL/FRACC:	3	CUENTA CATASTRAL:	4
LOCALIDAD:	3	N° DE C.M.C.U.:	006/2019
		CONTRATO DE AGUA:	N/A
FIRMA DEL PROPIETARIO O REPRESENTANTE LEGAL		URBANIZACIÓN:	
		AGUA POTABLE SI	GUARNICIÓN SI
		DRENAJE SI	BANQUETA SI
		ELECTRICIDAD SI	PAVIMENTO SI

DATOS DE LA OBRA		
DESCRIPCIÓN DE LA OBRA	TIPO DE OBRA	SUPERFICIE A CONSTRUIR
CONSTRUCCION DE CASA HABITACION EN OBRA NEGRA Y BANDA PERIMETRAL.	BARDEO	X SOTANO M ²
	CONSTRUCCIÓN	X PLANTA BAJA 150.00 M ²
	REPARACION	PRIMER NIVEL M ²
	DEMOLICION	SEGUNDO NIVEL M ²
	OTROS	TERCER NIVEL M ²
		OTROS 20.00 M ^L

PERITOS DE OBRA:		
RESPONSABLE DE OBRA	ESTRUCTURAL	INSTALACIONES ESPECIALES
NOMBRE: N/A	NOMBRE: N/A	NOMBRE: N/A
No. DE REGISTRO: N/A	No. DE REGISTRO: N/A	No. DE REGISTRO: N/A
CÉDULA PROF. N/A	CÉDULA PROF. N/A	CÉDULA PROF. N/A
FIRMA.	FIRMA.	FIRMA.

DATOS DE LA AUTORIZACIÓN			
VIGENCIA DE LA LICENCIA	DIA	MES	AÑO
DEL:	24	ENERO	2019
AL:	24	ENERO	2020
POR LA DIRECCIÓN			
REVISÓ	ANALIZÓ	AUTORIZÓ	
DEPARTAMENTO JURIDICO	 ING. EFRAÍN HERNÁNDEZ MARENTÉS AREA DE CONTROL URBANO	 LIC. URB. JESÚS JAIME GARCÍA DIRECTOR DE PLANEACION Y DESARROLLO URBANO.	

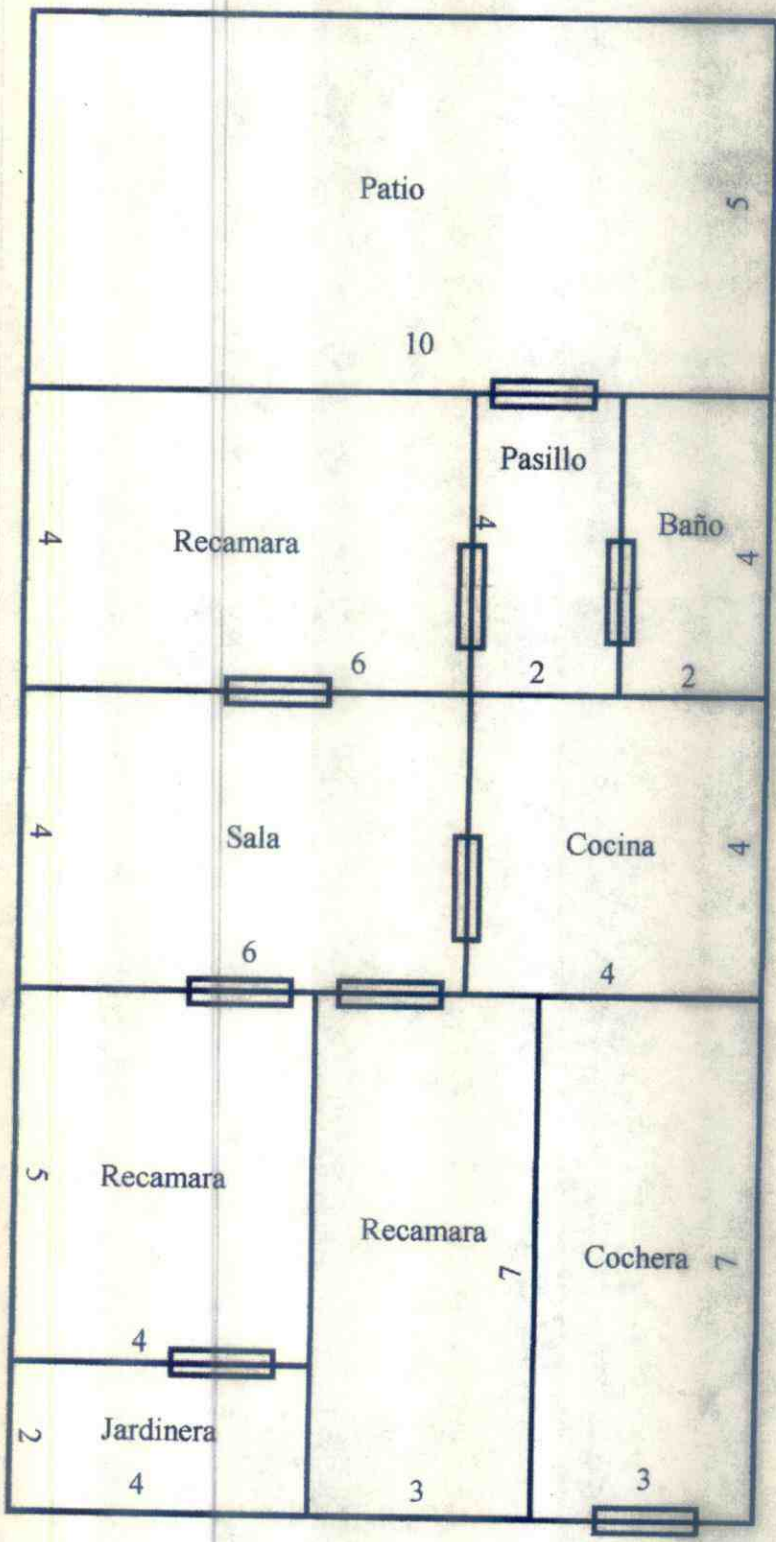


DIRECCIÓN GENERAL DE PLANEACIÓN Y DESARROLLO URBANO
MUNICIPIO DE RINCÓN DE ROMOS, AGS.

Rincón de Romos, Ags.

- AL OBTENER LA PRESENTE LICENCIA DE CONSTRUCCIÓN EL SOLICITANTE QUEDARÁ OBLIGADO A LO SIGUIENTE:**
1. LAS AUTORIDADES ESTATALES Y MUNICIPALES NO SERÁN RESPONSABLES DEL DISEÑO, CALCULO Y PROYECTO DE CONSTRUCCION DE LAS OBRAS Y DE LOS MATERIALES A UTILIZARSE, LO CUAL ES RESPONSABILIDAD DEL PROPIETARIO O POSEEDOR DE LAS MISMAS, DEL CONSTRUCTOR Y/O DE LOS PERITOS RESPONSABLES DE LAS OBRAS Y ESPECIALIZADOS QUE INTERVENGAN EN ELLAS.
 2. NO SE PERMITIRÁ TENER MATERIAL EN LA VÍA PÚBLICA SIN AUTORIZACIÓN DE LA AUTORIDAD CORRESPONDIENTE.
 3. SE PROHIBE DEPOSITAR ESCOMBRO EN LA VÍA PÚBLICA, LA VIOLACIÓN DE ESTA DISPOSICIÓN TRAE APAREJOS Y SANCIONES DE TIPO SECUNDARIAS Y ADMINISTRATIVAS A LA PERSONA RESPONSABLE DE LA OBRA.
 4. PARA REALIZAR CUALQUIER TIPO DE MANIOBRA PROPIA DE LA CONSTRUCCIÓN, EN LA QUE SE OBSTRUYA PARCIAL O TOTALMENTE EL TRANSITO DE PERSONAS Y/O VEHÍCULOS, DEBERÁ CONTAR CON PREVIA AUTORIZACIÓN DE ESTA DIRECCIÓN Y DE LA DIRECCIÓN.
 5. CONSTRUIR MAS DE LO AUTORIZADO SERA MOTIVO DE INFRACCIÓN.
 6. SI SE PRETENDE SUSPENDER LA OBRA, SOLICITAR POR ESCRITO A LA DIRECCION, DENTRO DEL PLAZO DE VIGENCIA DE LA LICENCIA, MISMA QUE NO SERA MAYOR A SEIS MESES. RECATIVANDOSE EL LAPSO DISPONIBLE AL TERMINAR ESTA.

LA FALTA DE ESTA LICENCIA EN EL LUGAR DE LA OBRA SERÁ MOTIVO DE INFRACCIÓN



COLOFÓN DE VERSIÓN PÚBLICA

Nombre del área del cual es titular quien clasifica:

Dirección General de Planeación y Desarrollo Urbano

Identificación de documentos del que se elabora la versión pública.

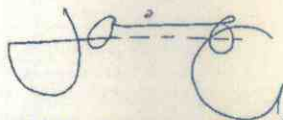
Servicios relativos a la Construcción

LICENCIA NUMERO: 004/2019

N°	Partes o Secciones clasificadas, así como las páginas que la conforman	Fundamento legal, indicado el nombre del ordenamiento, el o los artículos, fracción(es), párrafo (s) con base en los cuales se sustente la clasificación; así como las circunstancias que motivaron la misma.
1	Se eliminó la rúbrica de la persona física Página 1	Fundamentación: Artículo 113 fracción I y 116 párrafo primero de la Ley General de Transparencia y Acceso a la Información Pública, Artículos 69 párrafos primero y segundo Fracciones de la I a la VIII y artículo 70 de la Ley de Transparencia y Acceso a la Información Pública del Estado de Aguascalientes y sus Municipios, Numeral Trigésimo Octavo, Fracción I de los Lineamientos Generales en Materia de Clasificación y Desclasificación de la Información, así como para la elaboración de Versiones Públicas, artículo 3 de la Ley de Protección de Datos Personales en Posesión de los Sujetos Obligados del Estado de Aguascalientes y sus Municipios. Motivación: En cuanto a la rúbrica es el trazo o conjunto de trazos que se añaden al nombre al firmar y que individualizan la firma de cada persona; que como parte de la firma suscribe de puño y letra una persona física y que la identifica o la hace identificable, por tanto, debe ser protegido en calidad de dato personal confidencial en cualquiera que sea el documento en el que conste.
2	Se eliminó el nombre de la persona física. Página 1	Fundamentación: Artículo 113 y 116 párrafo primero de la Ley General de Transparencia y Acceso a la Información Pública. Artículos 69 párrafos primero y segundo Fracciones de la I a la VIII y artículo 70 de la Ley de Transparencia y Acceso a la Información Pública del Estado de Aguascalientes y sus Municipios. Numeral Trigésimo Octavo, Fracción I de los Lineamientos Generales en Materia de Clasificación y Desclasificación de la Información, así como para la elaboración de Versiones Públicas, artículo 3 de la Ley de Protección de Datos Personales en Posesión de los Sujetos Obligados del Estado de Aguascalientes y sus Municipios. Motivación: El nombre es un atributo de la personalidad; el modo de individualizar a una persona, que la identifica o

		hace identificable, por tanto, debe ser protegido en calidad de dato personal confidencial en cualquiera que sea el documento en el que conste, al constituirse como información confidencial.
3	Se eliminó domicilio de la persona física. Página 1	<p>Fundamentación: Artículo 113 fracción V y 116 de la Ley General de Transparencia y Acceso a la Información Pública. Artículos 69 párrafos primero y segundo Fracciones de la I a la VIII y artículo 70 de la Ley de Transparencia y Acceso a la Información Pública del Estado de Aguascalientes y sus Municipios. Numeral Trigésimo Octavo, Fracción I de los Lineamientos Generales en Materia de Clasificación y Desclasificación de la Información, así como para la elaboración de Versiones Públicas, artículo 3 de la Ley de Protección de Datos Personales en Posesión de los Sujetos Obligados del Estado de Aguascalientes y sus Municipios.</p> <p>Motivación: El Domicilio es un dato que trasciende a la intimidad, representa el patrimonio de una familia, por ende, debe ser protegido en calidad de dato personal y confidencial en cualquier que sea el documento en que conste.</p>
4	Se eliminó la cuenta catastral de la propiedad de la persona física. Página 1.	<p>Fundamentación: Artículo 113 fracción V y 116 de la Ley General de Transparencia y Acceso a la Información Pública. Artículos 69 párrafos primero y segundo Fracciones de la I a la VIII y artículo 70 de la Ley de Transparencia y Acceso a la Información Pública del Estado de Aguascalientes y sus Municipios. Numeral Trigésimo Octavo, Fracción I de los Lineamientos Generales en Materia de Clasificación y Desclasificación de la Información, así como para la elaboración de Versiones Públicas, artículo 3 de la Ley de Protección de Datos Personales en Posesión de los Sujetos Obligados del Estado de Aguascalientes y sus Municipios.</p> <p>Motivación: La cuenta catastral es una clave numérica que puede identificar, nombre, domicilio y cualquier tipo de dato relacionado con un bien inmueble, por tanto, debe ser protegido en calidad de dato personal y confidencial en cualquier que sea el documento en que conste.</p>

Firma del titular del área, quien clasifica:



Lic. en Urb. Jesús Jaime García
 Director General de Planeación y Desarrollo Urbano
 del Municipio de Rincón de Romos, Ags.

Fecha y número del acta de la sesión del Comité de donde se aprobó la versión pública:
ACTA NO. 002 DE LA PRIMER REUNIÓN EXTRAORDINARIA DE FECHA 17 DE ABRIL
DE 2019.



H. AYUNTAMIENTO
2017 - 2019

MUNICIPIO DE RINCÓN DE ROMOS, AGS.
DIRECCIÓN GENERAL DE PLANEACIÓN Y DESARROLLO URBANO

LICENCIA DE CONSTRUCCIÓN

Eliminado: Nombre, Domicilio y Cuenta Catastral.
Fundamentos: Título Sexto de la LGTAIP, Art. 113, Fracción V, 116 LGTAIP, 113, Fracción I de la LTAIP, Arts. 69, párrafo I y II, Fracciones de la I a la VII y 70 de la LTAIPAM, Numerales trigésimo octavo, Fracción I y II y Cuadragésimo de LOS LINEAMIENTOS GENERALES EN MATERIA DE CLASIFICACIÓN Y DESCALIFICACIÓN DE LA INFORMACIÓN, ASÍ COMO PARA LA ELABORACIÓN DE VERSIONES PÚBLICAS.

Remitirse al colofón puntos 1, 2,3,

FOLIO No.	006/2019
FECHA.	24/01/2019

DATOS DEL PROPIETARIO:		DATOS DEL PREDIO:			
NOMBRE:	1	UBICACIÓN:	USO DE SUELO AUTORIZADO: HABITACIONAL		
DOMICILIO:	2	CALLE 2	MANZANA: 2		
		NUMERO 2	LOTE: 2		
COL/FRACC:	2	FRACC. 2	LOCALIDAD: 2		
		CUENTA CATASTRAL: 3			
LOCALIDAD:	2	N° DE C.M.C.U.: 010/2019			
		CONTRATO DE AGUA: 15436-1			
FIRMA DEL PROPIETARIO O REPRESENTANTE LEGAL		URBANIZACIÓN:			
		AGUA POTABLE	SI	GUARNICIÓN	SI
		DRENAJE	SI	BANQUETA	SI
		ELECTRICIDAD	SI	PAVIMENTO	SI

DATOS DE LA OBRA			
DESCRIPCIÓN DE LA OBRA	TIPO DE OBRA	SUPERFICIE A CONSTRUIR	
CONSTRUCCION DE CHOCHERA EN PLANTA BAJA Y CASA HABITACION EN 1ER NIVEL, TERMINACION TOTAL.	BARDEO	SOTANO	M ²
	CONSTRUCCIÓN	X PLANTA BAJA	120.00 M ²
	REPARACION	PRIMER NIVEL	111.00 M ²
	DEMOLICION	SEGUNDO NIVEL	M ²
	OTROS	TERCER NIVEL	M ²
		OTROS	M ^L

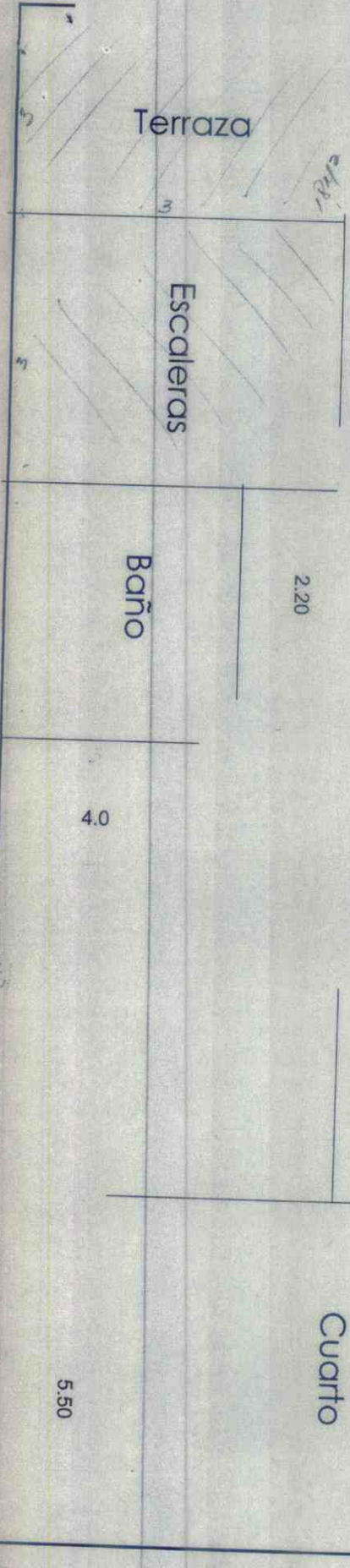
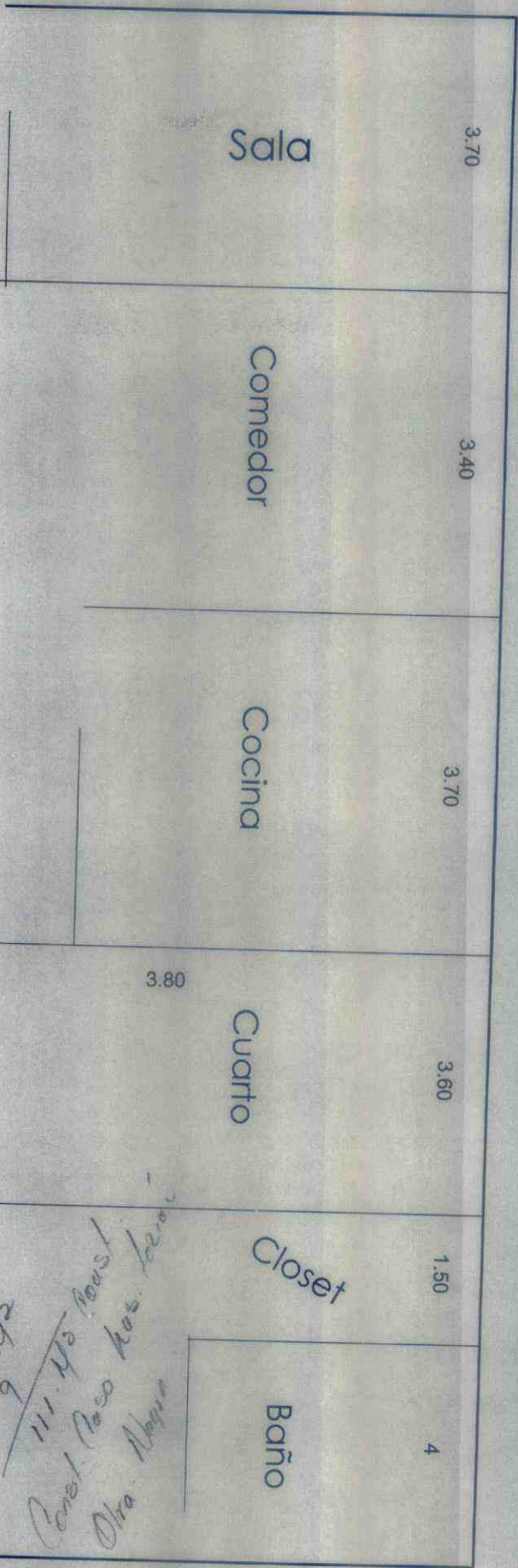
PERITOS DE OBRA:			
RESPONSABLE DE OBRA		ESTRUCTURAL	INSTALACIONES ESPECIALES
NOMBRE:	N/A	N/A	N/A
No. DE REGISTRO:	N/A	N/A	N/A
CÉDULA PROF.	N/A	N/A	N/A
FIRMA.		N/A	N/A

DATOS DE LA AUTORIZACIÓN			
VIGENCIA DE LA LICENCIA	DIA	MES	AÑO
DEL:	24	ENERO	2019
AL:	24	ENERO	2020
POR LA DIRECCIÓN			
REVISÓ	ANALIZÓ	AUTORIZÓ	
DEPARTAMENTO JURIDICO	 ING. EFRAÍN HERNÁNDEZ MARENTES AREA DE CONTROL URBANO	 LIC. URB. JESÚS JAIME GARCÍA DIRECTOR DE PLANEACION Y DESARROLLO URBANO.	
		 DIRECCIÓN GENERAL DE PLANEACIÓN Y DESARROLLO URBANO MUNICIPIO DE RINCÓN DE ROMOS, AGS. Rincón de Romos, Ags.	

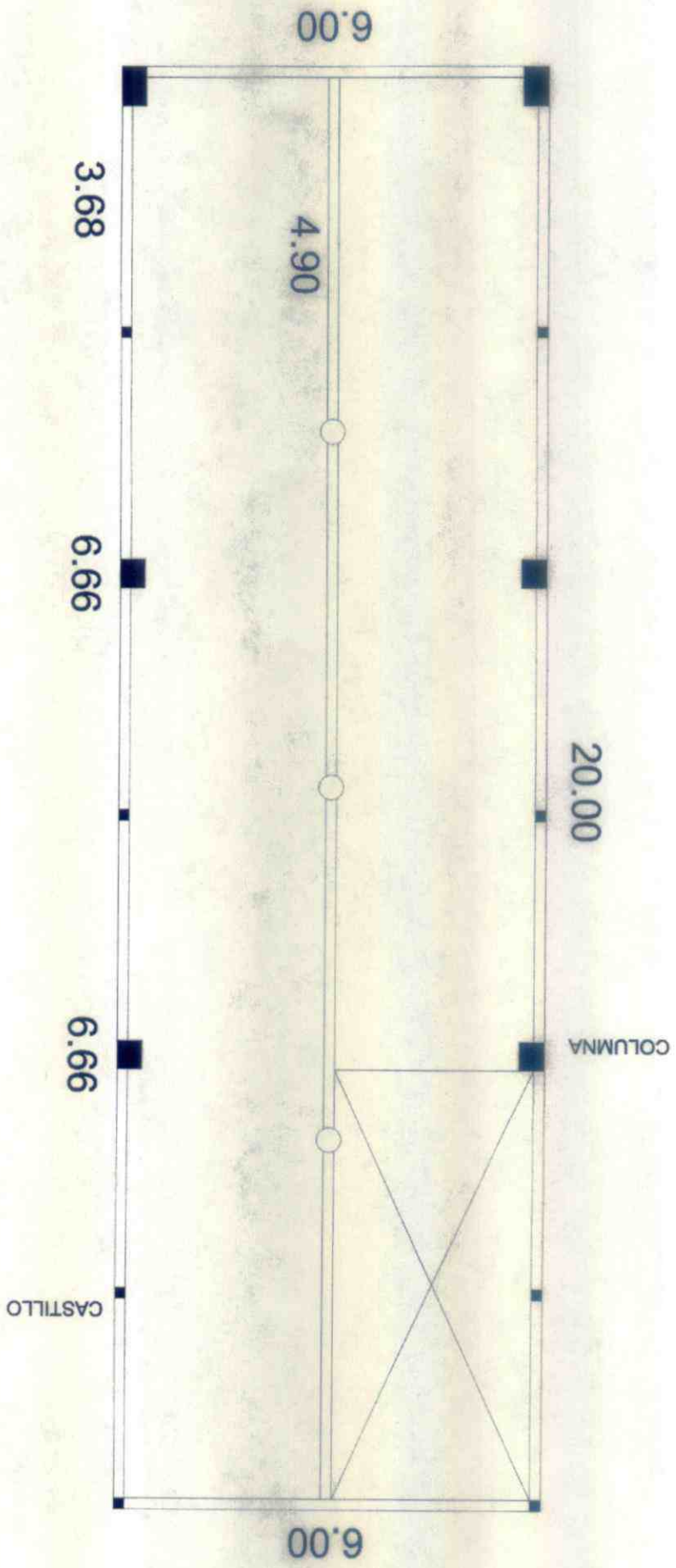
- AL OBTENER LA PRESENTE LICENCIA DE CONSTRUCCIÓN EL SOLICITANTE QUEDARÁ OBLIGADO A LO SIGUIENTE:
1. LAS AUTORIDADES ESTATALES Y MUNICIPALES NO SERÁN RESPONSABLES DEL DISEÑO, CALCULO Y PROYECTO DE CONSTRUCCIÓN DE LAS OBRAS Y DE LOS MATERIALES A UTILIZARSE, LO CUAL ES RESPONSABILIDAD DEL PROPIETARIO O POSEEDOR DE LAS MISMAS, DEL CONSTRUCTOR Y/O DE LOS PERITOS RESPONSABLES DE LAS OBRAS Y ESPECIALIZADOS QUE INTERVENGAN EN ELLAS.
 2. NO SE PERMITIRÁ TENER MATERIAL EN LA VÍA PÚBLICA SIN AUTORIZACIÓN DE LA AUTORIDAD CORRESPONDIENTE.
 3. SE PROHIBE DEPOSITAR ESCOMBRO EN LA VÍA PÚBLICA, LA VIOLACIÓN DE ESTA DISPOSICIÓN TRAE APAREJOS Y SANCIONES DE TIPO SECUNDARIAS Y ADMINISTRATIVAS A LA PERSONA RESPONSABLE DE LA OBRA.
 4. PARA REALIZAR CUALQUIER TIPO DE MANIOBRA PROPIA DE LA CONSTRUCCIÓN, EN LA QUE SE OBSTRUYA PARCIAL O TOTALMENTE EL TRANSITO DE PERSONAS Y/O VEHÍCULOS, DEBERÁ CONTAR CON PREVIA AUTORIZACIÓN DE ESTA DIRECCIÓN Y DE LA DIRECCIÓN.
 - 5.- CONSTRUIR MAS DE LO AUTORIZADO SERA MOTIVO DE INFRACCIÓN.
 6. SI SE PRETENDE SUSPENDER LA OBRA, SOLICITAR POR ESCRITO A LA DIRECCION, DENTRO DEL PLAZO DE VIGENCIA DE LA LICENCIA, MISMA QUE NO SERA MAYOR A SEIS MESES, RECATIVANDOSE EL LAPSO DISPONIBLE AL TERMINAR ESTA.

LA FALTA DE ESTA LICENCIA EN EL LUGAR DE LA OBRA SERÁ MOTIVO DE INFRACCIÓN

1er nivel



20/12
 9
 Concl. 10/11
 Otra Abajo



COLOFÓN DE VERSIÓN PÚBLICA

Nombre del área del cual es titular quien clasifica:

Dirección General de Planeación y Desarrollo Urbano

Identificación de documentos del que se elabora la versión pública.

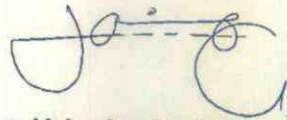
Servicios relativos a la Construcción

LICENCIA NUMERO: 006/2019

N°	Partes o Secciones clasificadas, así como las páginas que la conforman	Fundamento legal, indicado el nombre del ordenamiento, el o los artículos, fracción(es), párrafo (s) con base en los cuales se sustente la clasificación; así como las circunstancias que motivaron la misma.
1	Se eliminó el nombre de la persona física. Página 1	Fundamentación: Artículo 113 y 116 párrafo primero de la Ley General de Transparencia y Acceso a la Información Pública. Artículos 69 párrafos primero y segundo Fracciones de la I a la VIII y artículo 70 de la Ley de Transparencia y Acceso a la Información Pública del Estado de Aguascalientes y sus Municipios. Numeral Trigésimo Octavo, Fracción I de los Lineamientos Generales en Materia de Clasificación y Desclasificación de la Información, así como para la elaboración de Versiones Públicas, artículo 3 de la Ley de Protección de Datos Personales en Posesión de los Sujetos Obligados del Estado de Aguascalientes y sus Municipios. Motivación: El nombre es un atributo de la personalidad; el modo de individualizar a una persona, que la identifica o hace identificable, por tanto, debe ser protegido en calidad de dato personal confidencial en cualquiera que sea el documento en el que conste, al constituirse como información confidencial.
2	Se eliminó domicilio de la persona física. Página 1	Fundamentación: Artículo 113 fracción V y 116 de la Ley General de Transparencia y Acceso a la Información Pública. Artículos 69 párrafos primero y segundo Fracciones de la I a la VIII y artículo 70 de la Ley de Transparencia y Acceso a la Información Pública del Estado de Aguascalientes y sus Municipios. Numeral Trigésimo Octavo, Fracción I de los Lineamientos Generales en Materia de Clasificación y Desclasificación de la Información, así como para la elaboración de Versiones Públicas, artículo 3 de la Ley de Protección de Datos Personales en Posesión de los Sujetos Obligados del Estado de Aguascalientes y sus Municipios. Motivación: El Domicilio es un dato que trasciende a la intimidad, representa el patrimonio de una familia, por ende, debe ser protegido en calidad de dato personal y confidencial en cualquier que sea el documento en que conste.

3	Se eliminó la cuenta catastral de la propiedad de la persona física. Página 1.	Fundamentación: Artículo 113 fracción V y 116 de la Ley General de Transparencia y Acceso a la Información Pública. Artículos 69 párrafos primero y segundo Fracciones de la I a la VIII y artículo 70 de la Ley de Transparencia y Acceso a la Información Pública del Estado de Aguascalientes y sus Municipios. Numeral Trigésimo Octavo, Fracción I de los Lineamientos Generales en Materia de Clasificación y Desclasificación de la Información, así como para la elaboración de Versiones Públicas, artículo 3 de la Ley de Protección de Datos Personales en Posesión de los Sujetos Obligados del Estado de Aguascalientes y sus Municipios. Motivación: La cuenta catastral es una clave numérica que puede identificar, nombre, domicilio y cualquier tipo de dato relacionado con un bien inmueble, por tanto, debe ser protegido en calidad de dato personal y confidencial en cualquier que sea el documento en que conste.
---	---	---

Firma del titular del área, quien clasifica:



Lic. en Urb. Jesús Jaime García
Director General de Planeación y Desarrollo Urbano
del Municipio de Rincón de Romos, Ags.

Fecha y número del acta de la sesión del Comité de donde se aprobó la versión pública:
ACTA NO. 002 DE LA PRIMER REUNIÓN EXTRAORDINARIA DE FECHA 17 DE ABRIL DE 2019.



H. AYUNTAMIENTO
2017 - 2019

MUNICIPIO DE RINCÓN DE ROMOS, AGS.
DIRECCIÓN GENERAL DE PLANEACIÓN Y DESARROLLO URBANO

LICENCIA DE CONSTRUCCIÓN

Eliminado: Rubrica, Nombre, Domicilio y Cuenta Catastral, artículo Prof. Fundamentos: Título Sexto de la LGTAIP; Art. 113, Fracción V, 116 LGTAIP; 113, Fracción I de la LGTAIP; Arts. 69, Párrafo I y II, Fracciones de la I a la VII y 70 de la LGTAIPAM, Numerales trigésimo octavo, Fracción I y II y Cuadragésimo de LOS LINEAMIENTOS GENERALES EN MATERIA DE CLASIFICACIÓN Y DESCLASIFICACIÓN DE LA INFORMACIÓN, ASÍ COMO PARA LA ELABORACIÓN DE VERSIONES PÚBLICAS.
Remitirse al colofón puntos 1, 2, 3, 4

FOLIO No.	283/2018
FECHA.	20/12/2018

DATOS DEL PROPIETARIO:		DATOS DEL PREDIO:			
NOMBRE:	2	UBICACIÓN:	USO DE SUELO AUTORIZADO:	COMERCIAL	
DOMICILIO:	3	CALLE	3	MANZANA:	N/A
		NUMERO	3	LOTE:	N/A
		FRACC.	3	LOCALIDAD:	3
COL/FRACC:	3	CUENTA CATASTRAL:	4		
LOCALIDAD:	3	Nº DE C.M.C.U.:	480/2018		
TELÉFONO		CONTRATO DE AGUA:	N/A		
FIRMA DEL PROPIETARIO O REPRESENTANTE LEGAL	1	URBANIZACIÓN:			
		AGUA POTABLE	SI	GUARNICIÓN	SI
		DRENAJE	SI	BANQUETA	SI
		ELECTRICIDAD	SI	PAVIMENTO	SI

DATOS DE LA OBRA			
DESCRIPCIÓN DE LA OBRA	TIPO DE OBRA	SUPERFICIE A CONSTRUIR	
SE AUTORIZAN LOS TRABAJOS DE ADECUACION DE FACHADA CONFORME AL ENTORNO EXISTENTE Y REMODELACION AL INTERIOR DEL LOCAL COMERCIAL, SEGÚN PROYECTO PRESENTADO Y DE ACUERDO AL DICTAMEN ANEXO. (AUTORIZACION POR EL INSTITUTO NACIONAL DE ANTROPOLOGIA E HISTORIA NO. 1194 DE FECHA 10 DE JULIO DE 2015, CON OFICIO DE PRÓRROGA POR UN AÑO DE FECHA, 17 DE DICIEMBRE DE 2018).	BARDEO	SOTANO	M ²
	CONSTRUCCIÓN	X PLANTA BAJA	130.83 M ²
	REPARACION	PRIMER NIVEL	M ²
	DEMOLICION	SEGUNDO NIVEL	M ²
	OTROS	TERCER NIVEL	M ²
		OTROS	M ¹

PERITOS DE OBRA:			
RESPONSABLE DE OBRA		ESTRUCTURAL	INSTALACIONES ESPECIALES
NOMBRE:	2	N/A	N/A
No. DE REGISTRO:		N/A	N/A
CÉDULA PROF.	4	N/A	N/A
FIRMA.		N/A	N/A

DATOS DE LA AUTORIZACIÓN			
VIGENCIA DE LA LICENCIA	DIA	MES	AÑO
DEL:	20	DICIEMBRE	2018
AL :	20	DICIEMBRE	2019
POR LA DIRECCIÓN			
REVISÓ	ANALIZÓ	AUTORIZÓ	
DEPARTAMENTO JURIDICO	ING. EFRAIN HERNANDEZ MARENTES AREA DE CONTROL URBANO	LIC. URB. JESUS JAIME GARCIA DIRECTOR DE PLANEACION Y DESARROLLO URBANO.	

- AL OBTENER LA PRESENTE LICENCIA DE CONSTRUCCIÓN EL SOLICITANTE QUEDARA OBLIGADO A LO SIGUIENTE:**
1. LAS AUTORIDADES ESTATALES Y MUNICIPALES NO SERÁN RESPONSABLES DEL DISEÑO, CALCULO Y PROYECTO DE CONSTRUCCION DE LAS OBRAS Y DE LOS MATERIALES A UTILIZARSE, LO CUAL ES RESPONSABILIDAD DEL PROPIETARIO O POSEEDOR DE LAS MISMAS, DEL CONSTRUCTOR Y/O DE LOS PERITOS RESPONSABLES DE LAS OBRAS Y ESPECIALIZADOS QUE INTERVIENGAN EN ELLAS.
 2. NO SE PERMITIRÁ TENER MATERIAL EN LA VÍA PÚBLICA SIN AUTORIZACIÓN DE LA AUTORIDAD CORRESPONDIENTE.
 3. SE PROHIBE DEPOSITAR ESCOMBRO EN LA VÍA PÚBLICA, LA VIOLACIÓN DE ESTA DISPOSICIÓN TRAE APAREJOS Y SANCIONES DE TIPO SECUNDARIAS Y ADMINISTRATIVAS A LA PERSONA RESPONSABLE DE LA OBRA.
 4. PARA REALIZAR CUALQUIER TIPO DE MANIOBRA PROPIA DE LA CONSTRUCCIÓN, EN LA QUE SE OBSTRUYA PARCIAL O TOTALMENTE EL TRANSITO DE PERSONAS Y/O VEHICULOS, DEBERÁ CONTAR CON PREVIA AUTORIZACIÓN DE ESTA DIRECCIÓN Y DE LA DIRECCIÓN.
 - 5.- CONSTRUIR MAS DE LO AUTORIZADO SERA MOTIVO DE INFRACCIÓN.
 6. SI SE PRETENDE SUSPENDER LA OBRA, SOLICITAR POR ESCRITO A LA DIRECCION, DENTRO DEL PLAZO DE VIGENCIA DE LA LICENCIA, MISMA QUE NO SERA MAYOR A SEIS MESES. RECATIVANDOSE EL LAPSO DISPONIBLE AL TERMINAR ESTA.

LA FALTA DE ESTA LICENCIA EN EL LUGAR DE LA OBRA SERÁ MOTIVO DE INFRACCIÓN

al

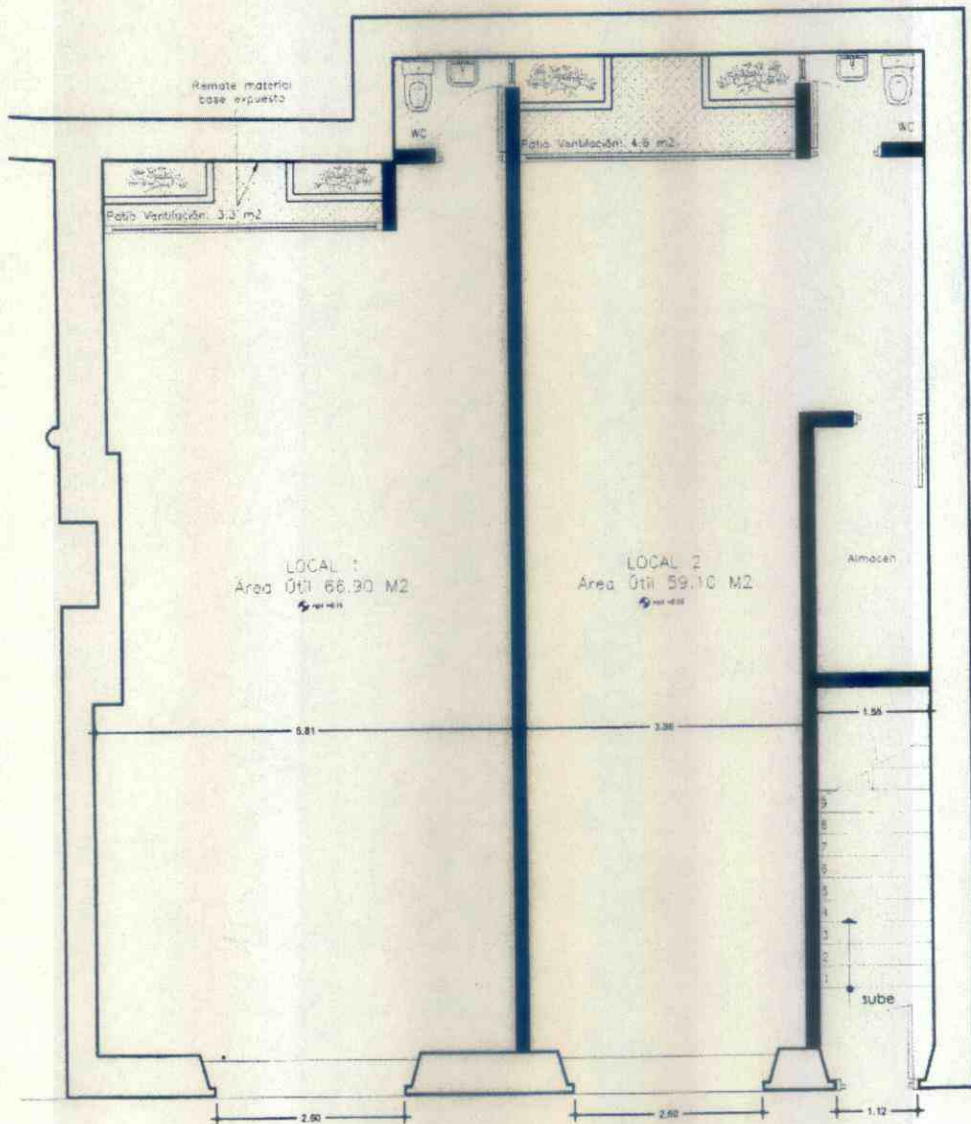
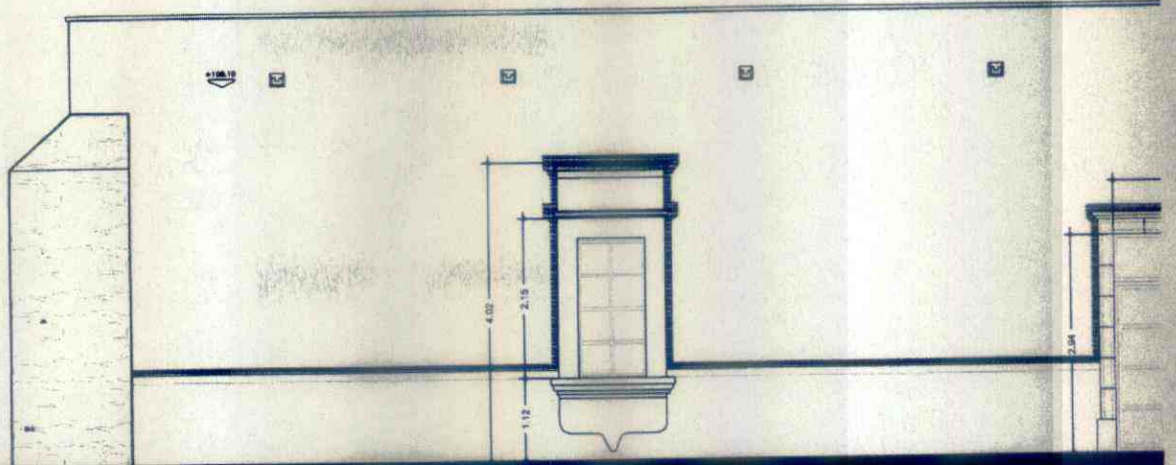
+106.04

+106.07

+106.08

Andador Profund. Oblicuamente
Calle Libertad
Sección Aproximada: 8.90 m
Tipo: Público

+106.00

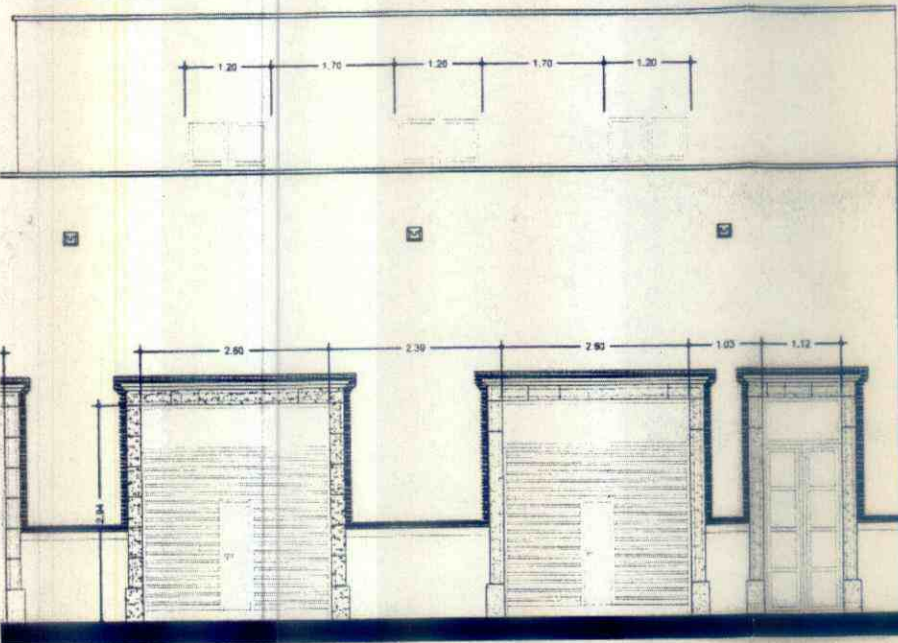


PLANTA BAJA

COTAS EN MTS

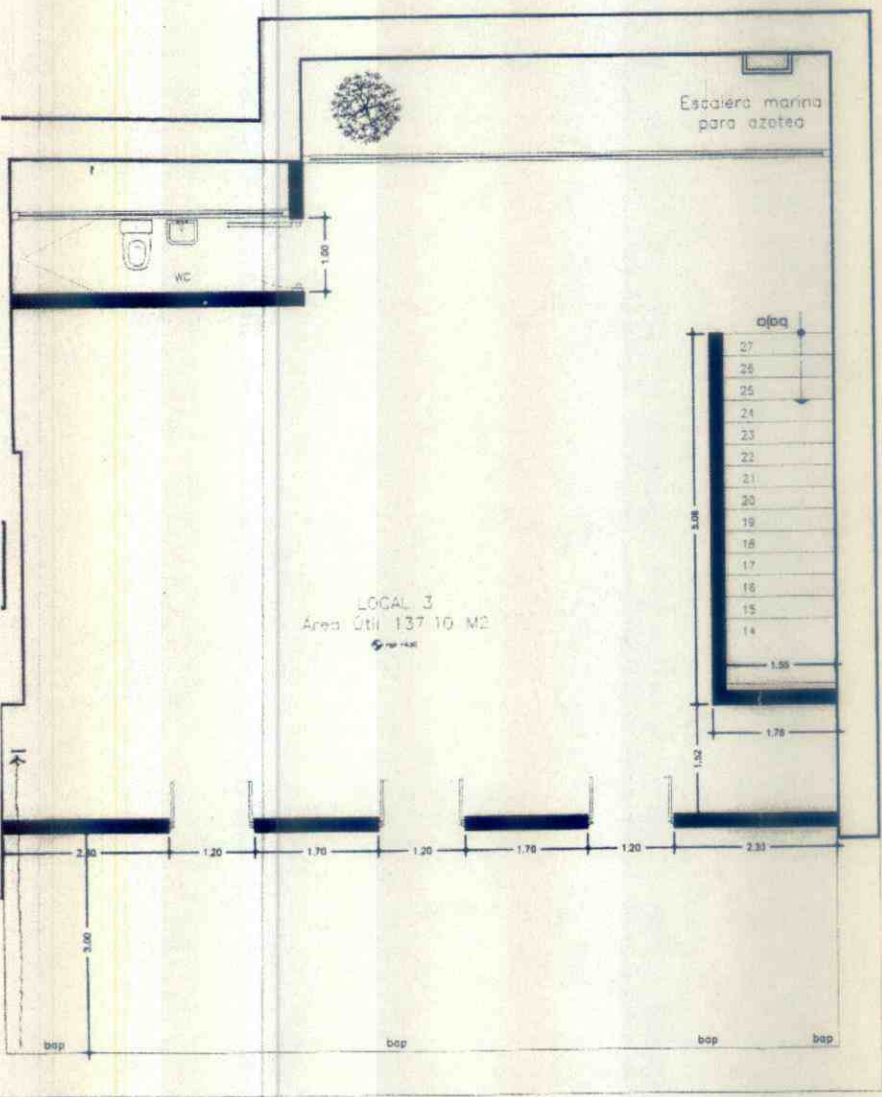
ESC. 1:100





Inmueble Colindante
Madero n. 308
Tipo: Habitacional

FACHADA PRINCIPAL
COTAS EN MTS ESC. 1:125



PLANTA ALTA
COTAS EN MTS ESC. 1:100

LOCALIZACION



OBSERVACIONES

Se verifica e verificación toda la parcela de este documento por cualquier medio en el área y sujeta consentimiento por escrito de

SIMBOLOGIA

- || Línea roja
- * Línea azul
- Línea negra de alto grosor
- Línea negra de bajo grosor
- Línea roja de ancho
- Línea azul de ancho
- Línea roja de ancho
- Línea azul de ancho
- Línea roja de ancho
- Línea azul de ancho

DATOS

10 ARQUITECTOS


Carlos Alberto Martínez Rodríguez

Ana Cecilia Saiz Vasconcelos

*CONDICIONADO
A Dictamen Adjunto
9/26/2015*

PROTECTOR
CENTRO
MADERO N. 308
San Francisco de los Ríos
AGUASCALIENTES
DEPARTAMENTO DE
MONUMENTOS HISTORICOS

FACHADA
PLANTAS ARQUITECTONICOS



NOVIEMBRE 2014

ARG
010

COLOFÓN DE VERSIÓN PÚBLICA

Nombre del área del cual es titular quien clasifica:

Dirección General de Planeación y Desarrollo Urbano

Identificación de documentos del que se elabora la versión pública.

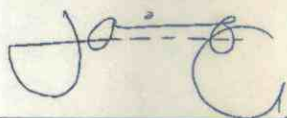
Servicios relativos a la Construcción

LICENCIA NUMERO: 283/2018

N°	Partes o Secciones clasificadas, así como las páginas que la conforman	Fundamento legal, indicado el nombre del ordenamiento, el o los artículos, fracción(es), párrafo (s) con base en los cuales se sustente la clasificación; así como las circunstancias que motivaron la misma.
1	Se eliminó la rúbrica de la persona física Página 1	Fundamentación: Artículo 113 fracción I y 116 párrafo primero de la Ley General de Transparencia y Acceso a la Información Pública, Artículos 69 párrafos primero y segundo Fracciones de la I a la VIII y artículo 70 de la Ley de Transparencia y Acceso a la Información Pública del Estado de Aguascalientes y sus Municipios, Numeral Trigésimo Octavo, Fracción I de los Lineamientos Generales en Materia de Clasificación y Desclasificación de la Información, así como para la elaboración de Versiones Públicas, artículo 3 de la Ley de Protección de Datos Personales en Posesión de los Sujetos Obligados del Estado de Aguascalientes y sus Municipios. Motivación: En cuanto a la rúbrica es el trazo o conjunto de trazos que se añaden al nombre al firmar y que individualizan la firma de cada persona; que como parte de la firma suscribe de puño y letra una persona física y que la identifica o la hace identificable, por tanto, debe ser protegido en calidad de dato personal confidencial en cualquiera que sea el documento en el que conste.
2	Se eliminó el nombre de la persona física. Página 1	Fundamentación: Artículo 113 y 116 párrafo primero de la Ley General de Transparencia y Acceso a la Información Pública. Artículos 69 párrafos primero y segundo Fracciones de la I a la VIII y artículo 70 de la Ley de Transparencia y Acceso a la Información Pública del Estado de Aguascalientes y sus Municipios. Numeral Trigésimo Octavo, Fracción I de los Lineamientos Generales en Materia de Clasificación y Desclasificación de la Información, así como para la elaboración de Versiones Públicas, artículo 3 de la Ley de Protección de Datos Personales en Posesión de los Sujetos Obligados del

		<p>Estado de Aguascalientes y sus Municipios.</p> <p>Motivación: El nombre es un atributo de la personalidad; el modo de individualizar a una persona, que la identifica o hace identificable, por tanto, debe ser protegido en calidad de dato personal confidencial en cualquiera que sea el documento en el que conste, al constituirse como información confidencial.</p>
3	<p>Se eliminó domicilio de la persona física. Página 1</p>	<p>Fundamentación: Artículo 113 fracción V y 116 de la Ley General de Transparencia y Acceso a la Información Pública. Artículos 69 párrafos primero y segundo Fracciones de la I a la VIII y artículo 70 de la Ley de Transparencia y Acceso a la Información Pública del Estado de Aguascalientes y sus Municipios. Numeral Trigésimo Octavo, Fracción I de los Lineamientos Generales en Materia de Clasificación y Desclasificación de la Información, así como para la elaboración de Versiones Públicas, artículo 3 de la Ley de Protección de Datos Personales en Posesión de los Sujetos Obligados del Estado de Aguascalientes y sus Municipios.</p> <p>Motivación: El Domicilio es un dato que trasciende a la intimidad, representa el patrimonio de una familia, por ende, debe ser protegido en calidad de dato personal y confidencial en cualquier que sea el documento en que conste.</p>
4	<p>Se eliminó la cuenta catastral de la propiedad de la persona física y la cedula profesional Página 1.</p>	<p>Fundamentación: Artículo 113 fracción V y 116 de la Ley General de Transparencia y Acceso a la Información Pública. Artículos 69 párrafos primero y segundo Fracciones de la I a la VIII y artículo 70 de la Ley de Transparencia y Acceso a la Información Pública del Estado de Aguascalientes y sus Municipios. Numeral Trigésimo Octavo, Fracción I de los Lineamientos Generales en Materia de Clasificación y Desclasificación de la Información, así como para la elaboración de Versiones Públicas, artículo 3 de la Ley de Protección de Datos Personales en Posesión de los Sujetos Obligados del Estado de Aguascalientes y sus Municipios.</p> <p>Motivación: La cuenta catastral y la cedula profesional es una clave numérica que puede identificar, nombre, domicilio y cualquier tipo de dato relacionado con un bien inmueble, por tanto, debe ser protegido en calidad de dato personal y confidencial en cualquier que sea el documento en que conste.</p>

Firma del titular del área, quien clasifica:



Lic. en Urb. Jesús Jaime García
Director General de Planeación y Desarrollo Urbano
del Municipio de Rincón de Romos, Ags.

Fecha y número del acta de la sesión del Comité de donde se aprobó la versión pública:
ACTA NO. 002 DE LA PRIMER REUNIÓN EXTRAORDINARIA DE FECHA 17 DE ABRIL
DE 2019.



H. AYUNTAMIENTO
2017 - 2019

MUNICIPIO DE RINCÓN DE ROMOS, AGS.
DIRECCIÓN GENERAL DE PLANEACIÓN Y DESARROLLO URBANO

LICENCIA DE CONSTRUCCIÓN

Eliminador: Nombre, Domicilio y Cuenta Catastral.
Fundamentos: Título Sexto de la LGTAIP; Art. 113, Fracción V,
116 LGTAIP; 113, Fracción I de la LFTAIP; Arts. 69, Párrafo I y II,
Fracciones de la I a la VII y 70 de la LTAIPEAM, Numerales
trigésimo octavo, Fracción I y II y Cuadragésimo de LOS
LINEAMIENTOS GENERALES EN MATERIA DE CLASIFICACIÓN Y
DESCLASIFICACIÓN DE LA INFORMACIÓN, ASÍ COMO PARA LA
ELABORACIÓN DE VERSIONES PÚBLICAS.

Remitirse al cotofón puntos 1, 2,3.

FOLIO No.	008/2019
FECHA.	18/02/2019

DATOS DEL PROPIETARIO:		DATOS DEL PREDIO:			
NOMBRE:	1	UBICACIÓN:	USO DE SUELO AUTORIZADO:	HABITACIONAL	
DOMICILIO:	2	AVENIDA	2	MANZANA:	2
		NUMERO	2	LOTE:	2
		FRACC.	2	LOCALIDAD:	2
COL/FRACC:		CUENTA CATASTRAL:	3		
LOCALIDAD:	2	Nº DE C.M.C.U.:	013/2019		
TELÉFONO		CONTRATO DE AGUA:	N/A		
FIRMA DEL PROPIETARIO O REPRESENTANTE LEGAL		URBANIZACIÓN:			
		AGUA POTABLE	SI	GUARNICIÓN	SI
		DRENAJE	SI	BANQUETA	SI
		ELECTRICIDAD	SI	PAVIMENTO	SI

DATOS DE LA OBRA				
DESCRIPCIÓN DE LA OBRA	TIPO DE OBRA	SUPERFICIE A CONSTRUIR		
CONSTRUCCION DE CASA HABITACION EN TERMINACION TOTAL Y BARDA PERIMETRAL PLANTA BAJA.	BARDEO	X	SOTANO	M ²
	CONSTRUCCIÓN	X	PLANTA BAJA	164.16 M ²
	REPARACION		PRIMER NIVEL	M ²
	DEMOLICION		SEGUNDO NIVEL	M ²
	OTROS		TERCER NIVEL	M ²
			OTROS	14.50

PERITOS DE OBRA:					
RESPONSABLE DE OBRA		ESTRUCTURAL		INSTALACIONES ESPECIALES	
NOMBRE:	N/A	NOMBRE:	N/A	NOMBRE:	N/A
No. DE REGISTRO:	N/A	No. DE REGISTRO:	N/A	No. DE REGISTRO:	N/A
CÉDULA PROF.	N/A	CÉDULA PROF.	N/A	CÉDULA PROF.	N/A
FIRMA.		FIRMA.	N/A	FIRMA.	N/A

DATOS DE LA AUTORIZACIÓN			
VIGENCIA DE LA LICENCIA	DIA	MES	AÑO
DEL:	18	FEBRERO	2019
AL:	18	FEBRERO	2020
POR LA DIRECCIÓN			
REVISÓ	ANALIZÓ	AUTORIZÓ	
DEPARTAMENTO JURIDICO	ING. EFRAÍN HERNÁNDEZ MARENTES AREA DE CONTROL URBANO	LIC. URB. JESÚS JAIME GARCÍA DIRECTOR DE PLANEACION Y DESARROLLO URBANO.	
 DIRECCIÓN GENERAL DE PLANEACIÓN Y DESARROLLO URBANO MUNICIPIO DE RINCÓN DE ROMOS, AGS. Rincón de Romos, Ags.			

AL OBTENER LA PRESENTE LICENCIA DE CONSTRUCCIÓN EL SOLICITANTE QUEDARÁ OBLIGADO A LO SIGUIENTE:

1. LAS AUTORIDADES ESTATALES Y MUNICIPALES NO SERÁN RESPONSABLES DEL DISEÑO, CALCULO Y PROYECTO DE CONSTRUCCION DE LAS OBRAS Y DE LOS MATERIALES A UTILIZARSE, LO CUAL ES RESPONSABILIDAD DEL PROPIETARIO O POSEEDOR DE LAS MISMAS, DEL CONSTRUCTIVO Y DE LOS PERITOS RESPONSABLES DE LAS OBRAS Y ESPECIALIZADOS QUE INTERVENGAN EN ELLAS.
2. NUNCA PERMITIRÁ TENER MATERIAL EN LA VÍA PÚBLICA SIN AUTORIZACIÓN DE LA AUTORIDAD CORRESPONDIENTE.
3. SE INCUMBE DEPOSITAR ESCOMBRO EN LA VÍA PÚBLICA, LA VIOLACIÓN DE ESTA DISPOSICIÓN TRAE APAREJOS Y SANCIONES DE TIPO SECUNDARIAS Y ADMINISTRATIVAS A LA PERSONA RESPONSABLE DE LA OBRA.
4. PARA REALIZAR CUALQUIER TIPO DE MANIOBRA PROPIA DE LA CONSTRUCCIÓN, EN LA QUE SE OBSTRUYA PARCIAL O TOTALMENTE EL TRANSITO DE PERSONAS Y/O VEHICULOS, DEBERÁ CONTAR CON PREVIA AUTORIZACIÓN DE ESTA DIRECCIÓN Y DE LA DIRECCIÓN.
5. CONSTRUIR MAS DE LO AUTORIZADO SERA MOTIVO DE INFRACCIÓN.
6. SIEMPRE TIENDE SUSPENDER LA OBRA, SOLICITAR POR ESCRITO A LA DIRECCION, DENTRO DEL PLAZO DE VIGENCIA DE LA LICENCIA, MISMA QUE NO SERA MAYOR A SEIS MESES, RECATIVANDOSE EL LAPSO DISPONIBLE AL TERMINAR ESTA.

Aviso de privacidad:

De conformidad con el Artículo 23, de la Ley de Protección de Datos Personales en posesión de los sujetos obligados del Estado de Aguascalientes y sus Municipios, se le informa al peticionario que los datos personales proporcionados a esta Dirección General de Planeación y Desarrollo Urbano del Municipio de Rincón de Romos, Ags. Serán usados y destinados para la consecución del trámite que se está realizando. Ver aviso de privacidad en la siguiente liga: <http://www.rinconderomos.gob.mx>

LA FALTA DE ESTA LICENCIA EN EL LUGAR DE LA OBRA SERÁ MOTIVO DE INFRACCIÓN



COLOFÓN DE VERSIÓN PÚBLICA

Nombre del área del cual es titular quien clasifica:

Dirección General de Planeación y Desarrollo Urbano

Identificación de documentos del que se elabora la versión pública.

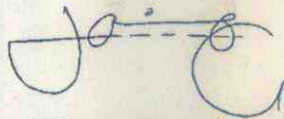
Servicios relativos a la Construcción

LICENCIA NUMERO: 008/2019

N°	Partes o Secciones clasificadas, así como las páginas que la conforman	Fundamento legal, indicado el nombre del ordenamiento, el o los artículos, fracción(es), párrafo (s) con base en los cuales se sustente la clasificación; así como las circunstancias que motivaron la misma.
1	Se eliminó el nombre de la persona física. Página 1	Fundamentación: Artículo 113 y 116 párrafo primero de la Ley General de Transparencia y Acceso a la Información Pública. Artículos 69 párrafos primero y segundo Fracciones de la I a la VIII y artículo 70 de la Ley de Transparencia y Acceso a la Información Pública del Estado de Aguascalientes y sus Municipios. Numeral Trigésimo Octavo, Fracción I de los Lineamientos Generales en Materia de Clasificación y Desclasificación de la Información, así como para la elaboración de Versiones Públicas, artículo 3 de la Ley de Protección de Datos Personales en Posesión de los Sujetos Obligados del Estado de Aguascalientes y sus Municipios. Motivación: El nombre es un atributo de la personalidad; el modo de individualizar a una persona, que la identifica o hace identificable, por tanto, debe ser protegido en calidad de dato personal confidencial en cualquiera que sea el documento en el que conste, al constituirse como información confidencial.
2	Se eliminó domicilio de la persona física. Página 1	Fundamentación: Artículo 113 fracción V y 116 de la Ley General de Transparencia y Acceso a la Información Pública. Artículos 69 párrafos primero y segundo Fracciones de la I a la VIII y artículo 70 de la Ley de Transparencia y Acceso a la Información Pública del Estado de Aguascalientes y sus Municipios. Numeral Trigésimo Octavo, Fracción I de los Lineamientos Generales en Materia de Clasificación y Desclasificación de la Información, así como para la elaboración de Versiones Públicas, artículo 3 de la Ley de Protección de Datos Personales en Posesión de los Sujetos Obligados del Estado de Aguascalientes y sus Municipios. Motivación: El Domicilio es un dato que trasciende a la intimidad, representa el patrimonio de una familia, por ende, debe ser protegido en calidad de dato personal y confidencial en cualquier que sea el documento en que conste.

3	Se eliminó la cuenta catastral de la propiedad de la persona física. Página 1.	Fundamentación: Artículo 113 fracción V y 116 de la Ley General de Transparencia y Acceso a la Información Pública. Artículos 69 párrafos primero y segundo Fracciones de la I a la VIII y artículo 70 de la Ley de Transparencia y Acceso a la Información Pública del Estado de Aguascalientes y sus Municipios. Numeral Trigésimo Octavo, Fracción I de los Lineamientos Generales en Materia de Clasificación y Desclasificación de la Información, así como para la elaboración de Versiones Públicas, artículo 3 de la Ley de Protección de Datos Personales en Posesión de los Sujetos Obligados del Estado de Aguascalientes y sus Municipios. Motivación: La cuenta catastral es una clave numérica que puede identificar, nombre, domicilio y cualquier tipo de dato relacionado con un bien inmueble, por tanto, debe ser protegido en calidad de dato personal y confidencial en cualquier que sea el documento en que conste.
---	---	---

Firma del titular del área, quien clasifica:



Lic. en Urb. Jesús Jaime García
Director General de Planeación y Desarrollo Urbano
del Municipio de Rincón de Romos, Ags.

Fecha y número del acta de la sesión del Comité de donde se aprobó la versión pública:
ACTA NO. 002 DE LA PRIMER REUNIÓN EXTRAORDINARIA DE FECHA 17 DE ABRIL
DE 2019.



H. AYUNTAMIENTO
2017 - 2019

MUNICIPIO DE RINCÓN DE ROMOS, AGS.
DIRECCIÓN GENERAL DE PLANEACIÓN Y DESARROLLO URBANO

LICENCIA DE CONSTRUCCIÓN

Eliminador: Nombre, Domicilio y Cuenta Catastral, Fundamentos: Título Sexto de la LGTAIP, Art. 113, Fracción V, 116 LGTAIP, 113, Fracción I de la LFTAIP, Arts. 69, Párrafo I y II, Fracciones de la I a la VII y 70 de la LTAPEAM, Números trigésimo octavo, Fracción I y II y Cuadragésimo de LOS LINEAMIENTOS GENERALES EN MATERIA DE CLASIFICACIÓN Y DESCLASIFICACIÓN DE LA INFORMACIÓN, ASÍ COMO PARA LA ELABORACIÓN DE VERSIONES PÚBLICAS.

Remítirse al colofón puntos 1, 2,3;

FOLIO No.	009/2019
FECHA.	01/02/2019


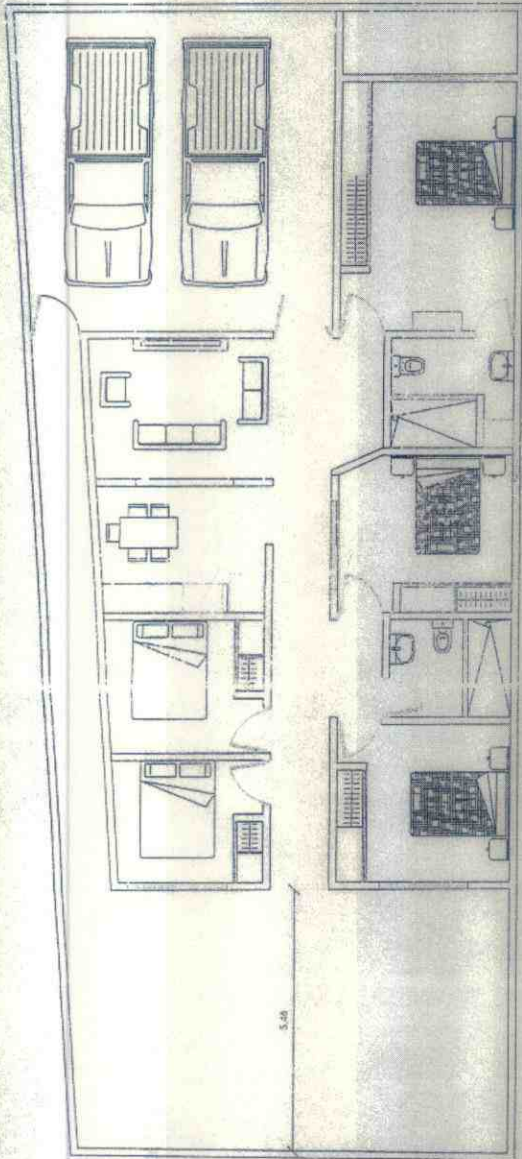
DATOS DEL PROPIETARIO:		DATOS DEL PREDIO:			
NOMBRE:	1	UBICACIÓN:	USO DE SUELO AUTORIZADO:	HABITACIONAL	
DOMICILIO:	2	CALLE 2	MANZANA:	2	
		NUMERO 2	LOTE:	2	
		FRACC. 2	LOCALIDAD:	2	
COL/FRACC:	2	CUENTA CATASTRAL:	3		
LOCALIDAD:	2	N° DE C.M.C.U.:	015/2019		
		CONTRATO DE AGUA:	2596-1		
FIRMA DEL PROPIETARIO O REPRESENTANTE LEGAL		URBANIZACIÓN:			
		AGUA POTABLE	SI	GUARNICIÓN	SI
		DRENAJE	SI	BANQUETA	SI
		ELECTRICIDAD	SI	PAVIMENTO	SI

DATOS DE LA OBRA			
DESCRIPCIÓN DE LA OBRA	TIPO DE OBRA	SUPERFICIE A CONSTRUIR	
DEMOLICION DE CASA DE ADOBE Y CONSTRUCCION DE CASA HABITACION Y BARDA PERIMETRAL EN TERMINACION TOTAL.	BARDEO	X SOTANO	M ²
	CONSTRUCCIÓN	X PLANTA BAJA	144.61 M ²
	REPARACION	PRIMER NIVEL	M ²
	DEMOLICION	X SEGUNDO NIVEL	M ²
	OTROS	TERCER NIVEL	M ²
		OTROS	DEM. 144.61M2 BARDA 20.21
PERITOS DE OBRA:			
RESPONSABLE DE OBRA	ESTRUCTURAL		INSTALACIONES ESPECIALES
NOMBRE: N/A	NOMBRE:	N/A	NOMBRE: N/A
No. DE REGISTRO: N/A	No. DE REGISTRO:	N/A	No. DE REGISTRO: N/A
CÉDULA PROF. N/A	CÉDULA PROF.	N/A	CÉDULA PROF. N/A
FIRMA.	FIRMA.	N/A	FIRMA. N/A


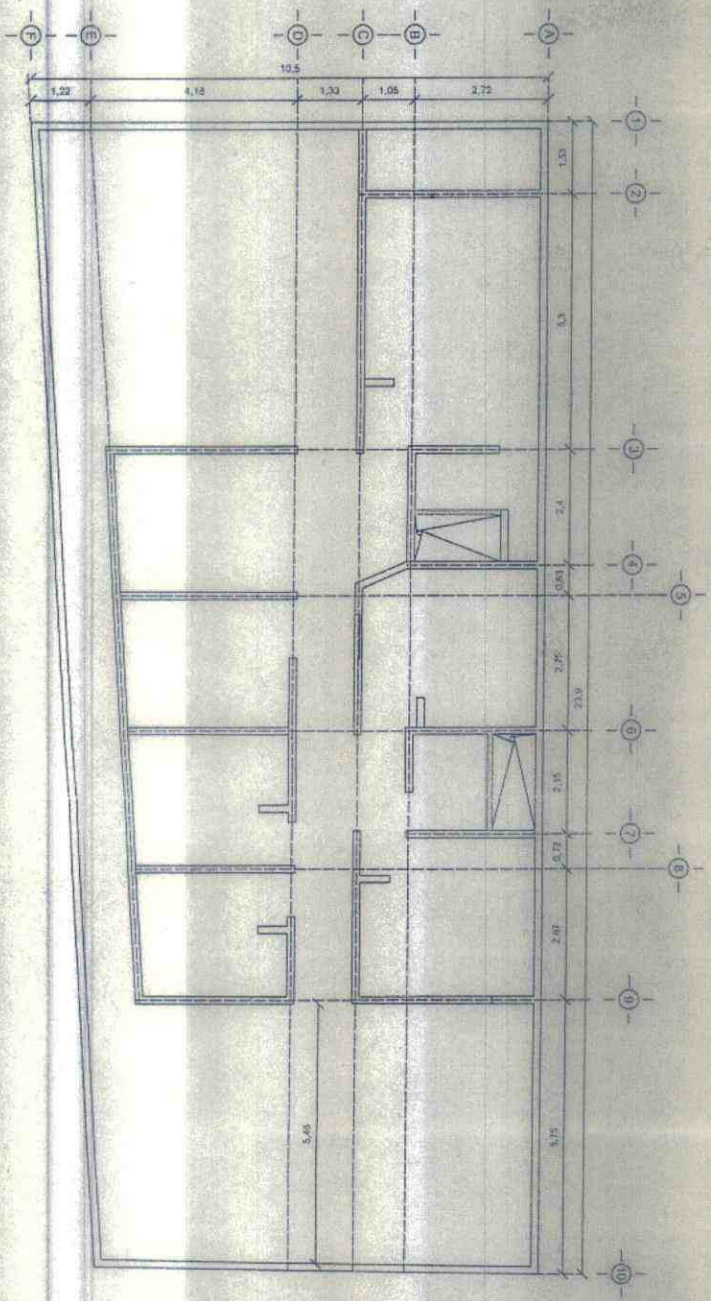
DATOS DE LA AUTORIZACIÓN			
VIGENCIA DE LA LICENCIA	DÍA	MES	AÑO
DEL:	1	FEBRERO	2018
AL:	1	FEBRERO	2020
POR LA DIRECCIÓN			
REVISÓ	ANALIZÓ	AUTORIZÓ	
DEPARTAMENTO JURIDICO	ING. EFRAÍN HERNÁNDEZ MARENTES AREA DE CONTROL URBANO	LIC. URB. JESÚS JAIME GARCÍA DIRECTOR DE PLANEACION Y DESARROLLO URBANO.	
Rincón de Romos, Ags.			

AL OBTENER LA PRESENTE LICENCIA DE CONSTRUCCIÓN EL SOLICITANTE QUEDARA OBLIGADO A LO SIGUIENTE:
1. LAS AUTORIDADES ESTATALES Y MUNICIPALES NO SERÁN RESPONSABLES DEL DISEÑO, CALCULO Y PROYECTO DE CONSTRUCCION DE LAS OBRAS Y DE LOS MATERIALES A UTILIZARSE, LO CUAL ES RESPONSABILIDAD DEL PROPIETARIO O POSEEDOR DE LAS MISMAS, DEL CONSTRUCTOR Y/O DE LOS PERITOS RESPONSABLES DE LAS OBRAS Y ESPECIALIZADOS QUE INTERVENGAN EN ELLAS.
2. NO SE PERMITIRÁ TENER MATERIAL EN LA VÍA PÚBLICA SIN AUTORIZACIÓN DE LA AUTORIDAD CORRESPONDIENTE.
3. SE PROHIBE DEPOSITAR ESCOMBRO EN LA VÍA PÚBLICA, LA VIOLACIÓN DE ESTA DISPOSICIÓN TRAE APAREJOS Y SANCIONES DE TIPO SECUNDARIAS Y ADMINISTRATIVAS A LA PERSONA RESPONSABLE DE LA OBRA.
4. PARA REALIZAR CUALQUIER TIPO DE MANIOBRA PROPIA DE LA CONSTRUCCIÓN, EN LA QUE SE OBSTRUYA PARCIAL O TOTALMENTE EL TRANSITO DE PERSONAS Y/O VEHÍCULOS, DEBERÁ CONTAR CON PREVIA AUTORIZACIÓN DE ESTA DIRECCIÓN Y DE LA DIRECCIÓN.
5.- CONSTRUIR MAS DE LO AUTORIZADO SERA MOTIVO DE INFRACCION.
6. SI SE PRETENDE SUSPENDER LA OBRA, SOLICITAR POR ESCRITO A LA DIRECCION, DENTRO DEL PLAZO DE VIGENCIA DE LA LICENCIA, MISMA QUE NO SERA MAYOR A SEIS MESES. RECATIVANDOSE EL LAPSO DISPONIBLE AL TERMINAR ESTA.

LA FALTA DE ESTA LICENCIA EN EL LUGAR DE LA OBRA SERÁ MOTIVO DE INFRACCION



PLANTA ARQUITENCTONICA



PLANTA ARQUITENCTONICA

COLOFÓN DE VERSIÓN PÚBLICA

Nombre del área del cual es titular quien clasifica:

Dirección General de Planeación y Desarrollo Urbano

Identificación de documentos del que se elabora la versión pública.

Servicios relativos a la Construcción

LICENCIA NUMERO: 009/2019

N°	Partes o Secciones clasificadas, así como las páginas que la conforman	Fundamento legal, indicado el nombre del ordenamiento, el o los artículos, fracción(es), párrafo (s) con base en los cuales se sustente la clasificación; así como las circunstancias que motivaron la misma.
1	Se eliminó el nombre de la persona física. Página 1	<p>Fundamentación: Artículo 113 y 116 párrafo primero de la Ley General de Transparencia y Acceso a la Información Pública. Artículos 69 párrafos primero y segundo Fracciones de la I a la VIII y artículo 70 de la Ley de Transparencia y Acceso a la Información Pública del Estado de Aguascalientes y sus Municipios. Numeral Trigésimo Octavo, Fracción I de los Lineamientos Generales en Materia de Clasificación y Desclasificación de la Información, así como para la elaboración de Versiones Públicas, artículo 3 de la Ley de Protección de Datos Personales en Posesión de los Sujetos Obligados del Estado de Aguascalientes y sus Municipios.</p> <p>Motivación: El nombre es un atributo de la personalidad; el modo de individualizar a una persona, que la identifica o hace identificable, por tanto, debe ser protegido en calidad de dato personal confidencial en cualquiera que sea el documento en el que conste, al constituirse como información confidencial.</p>
2	Se eliminó domicilio de la persona física. Página 1	<p>Fundamentación: Artículo 113 fracción V y 116 de la Ley General de Transparencia y Acceso a la Información Pública. Artículos 69 párrafos primero y segundo Fracciones de la I a la VIII y artículo 70 de la Ley de Transparencia y Acceso a la Información Pública del Estado de Aguascalientes y sus Municipios. Numeral Trigésimo Octavo, Fracción I de los Lineamientos Generales en Materia de Clasificación y Desclasificación de la Información, así como para la elaboración de Versiones Públicas, artículo 3 de la Ley de Protección de Datos Personales en Posesión de los Sujetos Obligados del Estado de Aguascalientes y sus Municipios.</p> <p>Motivación: El Domicilio es un dato que trasciende a la intimidad, representa el patrimonio de una familia, por ende, debe ser protegido en calidad de dato personal y confidencial en cualquier que sea el documento en que conste.</p>

3	Se eliminó la cuenta catastral de la propiedad de la persona física. Página 1.	<p>Fundamentación: Artículo 113 fracción V y 116 de la Ley General de Transparencia y Acceso a la Información Pública. Artículos 69 párrafos primero y segundo Fracciones de la I a la VIII y artículo 70 de la Ley de Transparencia y Acceso a la Información Pública del Estado de Aguascalientes y sus Municipios. Numeral Trigésimo Octavo, Fracción I de los Lineamientos Generales en Materia de Clasificación y Desclasificación de la Información, así como para la elaboración de Versiones Públicas, artículo 3 de la Ley de Protección de Datos Personales en Posesión de los Sujetos Obligados del Estado de Aguascalientes y sus Municipios.</p> <p>Motivación: La cuenta catastral es una clave numérica que puede identificar, nombre, domicilio y cualquier tipo de dato relacionado con un bien inmueble, por tanto, debe ser protegido en calidad de dato personal y confidencial en cualquier que sea el documento en que conste.</p>
---	--	--

Firma del titular del área, quien clasifica:



Lic. en Urb. Jesús Jaime García
Director General de Planeación y Desarrollo Urbano
del Municipio de Rincón de Romos, Ags.

Fecha y número del acta de la sesión del Comité de donde se aprobó la versión pública:
ACTA NO. 002 DE LA PRIMER REUNIÓN EXTRAORDINARIA DE FECHA 17 DE ABRIL DE 2019.



H. AYUNTAMIENTO
2017 - 2019

MUNICIPIO DE RINCÓN DE ROMOS, AGS.
DIRECCIÓN GENERAL DE PLANEACIÓN Y DESARROLLO URBANO
LICENCIA DE CONSTRUCCIÓN

Eliminada: Nombre, Domicilio y Cuenta Catastral.
Fundamentos: Título Sexto de la LGTAIP; Art. 133, Fracción V, 116 LGTAIP; 113, Fracción I de la LFTAIP; Arts. 69, Párrafo I y II, Fracciones de la I a la VII y 70 de la LTAIPEAN, Numerales trigésimo octavo, Fracción I y II y Cuadragésimo de LOS LINEAMIENTOS GENERALES EN MATERIA DE CLASIFICACIÓN Y DESCLASIFICACIÓN DE LA INFORMACIÓN, ASÍ COMO PARA LA ELABORACIÓN DE VERSIONES PÚBLICAS.

Remitirse al colofón puntos 1, 2,3.

FOLIO No.	011/2019
FECHA.	07/02/2019

DATOS DEL PROPIETARIO:		DATOS DEL PREDIO:			
NOMBRE:	1	UBICACIÓN:	USO DE SUELO AUTORIZADO:	HABITACIONAL Y COMERCIAL	
DOMICILIO:	2	AVENIDA 2	MANZANA:	N/A	
		NUMERO 2	LOTE:	N/A	
		FRACC. 2	LOCALIDAD:	2	
COL/FRACC:		CUENTA CATASTRAL:	3		
LOCALIDAD:	2	Nº DE C.M.C.U.:	017/2019		
TELÉFONO		CONTRATO DE AGUA:	N/A		
FIRMA DEL PROPIETARIO O REPRESENTANTE LEGAL		URBANIZACIÓN:			
		AGUA POTABLE	SI	GUARNICIÓN	SI
		DRENAJE	SI	BANQUETA	SI
		ELECTRICIDAD	SI	PAVIMENTO	SI

DATOS DE LA OBRA				
DESCRIPCIÓN DE LA OBRA	TIPO DE OBRA	SUPERFICIE A CONSTRUIR		
DEMOLICION DE CUARTO ADOBE, CONSTRUCCION DE CASA HABITACION EN TERMINACION TOTAL Y BARRA PERIMETRAL.	BARDEO	X	SOTANO	M ²
	CONSTRUCCIÓN	X	PLANTA BAJA	48.00 M ²
	REPARACION		PRIMER NIVEL	M ²
	DEMOLICION		SEGUNDO NIVEL	M ²
	OTROS		TERCER NIVEL	M ²
			OTROS	DEM. 60M2 20.00 ML

PERITOS DE OBRA:					
RESPONSABLE DE OBRA		ESTRUCTURAL		INSTALACIONES ESPECIALES	
NOMBRE:	N/A	NOMBRE:	N/A	NOMBRE:	N/A
No. DE REGISTRO:	N/A	No. DE REGISTRO:	N/A	No. DE REGISTRO:	N/A
CÉDULA PROF.	N/A	CÉDULA PROF.	N/A	CÉDULA PROF.	N/A
FIRMA.		FIRMA.	N/A	FIRMA.	N/A

DATOS DE LA AUTORIZACIÓN			
VIGENCIA DE LA LICENCIA	DIA	MES	AÑO
DEL:	7	FEBRERO	2019
AL:	7	FEBRERO	2020
POR LA DIRECCIÓN			
REVISÓ	ANALIZÓ	AUTORIZÓ	
DEPARTAMENTO JURIDICO	 ING. EFRAÍN HERNÁNDEZ MARENTES AREA DE CONTROL URBANO	 LIC. URB. JÉSUS JAIME GARCÍA DIRECTOR DE PLANEACION Y DESARROLLO URBANO.	



AL OBTENER LA PRESENTE LICENCIA DE CONSTRUCCION EL SOLICITANTE QUEDARA OBLIGADO A LO SIGUIENTE:

1. LAS AUTORIDADES ESTATALES Y MUNICIPALES NO SERÁN RESPONSABLES DEL DISEÑO, CALCULO Y PROYECTO DE CONSTRUCCION DE LAS OBRAS Y DE LOS MATERIALES A UTILIZARSE, LO CUAL ES RESPONSABILIDAD DEL PROPIETARIO O POSEEDOR DE LAS MISMAS, DEL CONSTRUCTOR Y/O DE LOS PERITOS RESPONSABLES DE LAS OBRAS Y ESPECIALIZADOS QUE INTERVIENGAN EN ELLAS.
2. NO SE PERMITIRÁ TENER MATERIAL EN LA VÍA PÚBLICA SIN AUTORIZACIÓN DE LA AUTORIDAD CORRESPONDIENTE.
3. SE PROHIBE DEPOSITAR ESCOMBRO EN LA VÍA PÚBLICA, LA VIOLACIÓN DE ESTA DISPOSICIÓN TRAE APAREJOS Y SANCIONES DE TIPO SECUNDARIAS Y ADMINISTRATIVAS A LA PERSONA RESPONSABLE DE LA OBRA.
4. PARA REALIZAR CUALQUIER TIPO DE MANIOBRA PROPIA DE LA CONSTRUCCIÓN, EN LA QUE SE OBSTRUYA PARCIAL O TOTALMENTE EL TRANSITO DE PERSONAS Y/O VEHICULOS, DEBERÁ CONTAR CON PREVIA AUTORIZACIÓN DE ESTA DIRECCIÓN Y DE LA DIRECCIÓN.
5. CONSTRUIR MAS DE LO AUTORIZADO SERA MOTIVO DE INFRACCIÓN.
6. SI SE PRETENDE SUSPENDER LA OBRA, SOLICITAR POR ESCRITO A LA DIRECCION, DENTRO DEL PLAZO DE VIGENCIA DE LA LICENCIA, MISMA QUE NO SERA MAYOR A SEIS MESES. RECATIVANDOSE EL LAPSO DISPONIBLE AL TERMINAR ESTA.

Aviso de privacidad:


De conformidad con el Artículo 23, de la Ley de Protección de Datos Personales en posesión de los sujetos obligados del Estado de Aguascalientes y sus Municipios, se le informa al peticionario que los datos personales proporcionados a esta Dirección General de Planeación y Desarrollo Urbano del Municipio de Rincón de Romos, Ags. Serán usados y destinados para la consecución del trámite que se está realizando. Ver aviso de privacidad en la siguiente liga: <http://www.rinconderomos.gob.mx>

LA FALTA DE ESTA LICENCIA EN EL LUGAR DE LA OBRA SERÁ MOTIVO DE INFRACCIÓN

3m
largo
2m alto

13m
largo
3m alti

4m
largo
3m alto



6m

1m

2m

W.C.

3m

6m

4m

3m

4m

2.5m

1.5m

Calle

COLOFÓN DE VERSIÓN PÚBLICA

Nombre del área del cual es titular quien clasifica:

Dirección General de Planeación y Desarrollo Urbano

Identificación de documentos del que se elabora la versión pública.

Servicios relativos a la Construcción

LICENCIA NUMERO: 011/2019

N°	Partes o Secciones clasificadas, así como las páginas que la conforman	Fundamento legal, indicado el nombre del ordenamiento, el o los artículos, fracción(es), párrafo (s) con base en los cuales se sustente la clasificación; así como las circunstancias que motivaron la misma.
1	Se eliminó el nombre de la persona física. Página 1	Fundamentación: Artículo 113 y 116 párrafo primero de la Ley General de Transparencia y Acceso a la Información Pública. Artículos 69 párrafos primero y segundo Fracciones de la I a la VIII y artículo 70 de la Ley de Transparencia y Acceso a la Información Pública del Estado de Aguascalientes y sus Municipios. Numeral Trigésimo Octavo, Fracción I de los Lineamientos Generales en Materia de Clasificación y Desclasificación de la Información, así como para la elaboración de Versiones Públicas, artículo 3 de la Ley de Protección de Datos Personales en Posesión de los Sujetos Obligados del Estado de Aguascalientes y sus Municipios. Motivación: El nombre es un atributo de la personalidad; el modo de individualizar a una persona, que la identifica o hace identificable, por tanto, debe ser protegido en calidad de dato personal confidencial en cualquiera que sea el documento en el que conste, al constituirse como información confidencial.
2	Se eliminó domicilio de la persona física. Página 1	Fundamentación: Artículo 113 fracción V y 116 de la Ley General de Transparencia y Acceso a la Información Pública. Artículos 69 párrafos primero y segundo Fracciones de la I a la VIII y artículo 70 de la Ley de Transparencia y Acceso a la Información Pública del Estado de Aguascalientes y sus Municipios. Numeral Trigésimo Octavo, Fracción I de los Lineamientos Generales en Materia de Clasificación y Desclasificación de la Información, así como para la elaboración de Versiones Públicas, artículo 3 de la Ley de Protección de Datos Personales en Posesión de los Sujetos Obligados del Estado de Aguascalientes y sus Municipios. Motivación: El Domicilio es un dato que trasciende a la intimidad, representa el patrimonio de una familia, por ende, debe ser protegido en calidad de dato personal y confidencial en cualquier que sea el documento en que conste.

3	Se eliminó la cuenta catastral de la propiedad de la persona física. Página 1.	Fundamentación: Artículo 113 fracción V y 116 de la Ley General de Transparencia y Acceso a la Información Pública. Artículos 69 párrafos primero y segundo Fracciones de la I a la VIII y artículo 70 de la Ley de Transparencia y Acceso a la Información Pública del Estado de Aguascalientes y sus Municipios. Numeral Trigésimo Octavo, Fracción I de los Lineamientos Generales en Materia de Clasificación y Desclasificación de la Información, así como para la elaboración de Versiones Públicas, artículo 3 de la Ley de Protección de Datos Personales en Posesión de los Sujetos Obligados del Estado de Aguascalientes y sus Municipios. Motivación: La cuenta catastral es una clave numérica que puede identificar, nombre, domicilio y cualquier tipo de dato relacionado con un bien inmueble, por tanto, debe ser protegido en calidad de dato personal y confidencial en cualquier que sea el documento en que conste.
----------	---	---

Firma del titular del área, quien clasifica:


Lic. en Urb. Jesús Jaime García
Director General de Planeación y Desarrollo Urbano
del Municipio de Rincón de Romos, Ags.

Fecha y número del acta de la sesión del Comité de donde se aprobó la versión pública:
ACTA NO. 002 DE LA PRIMER REUNIÓN EXTRAORDINARIA DE FECHA 17 DE ABRIL DE 2019.



H. AYUNTAMIENTO
2017 - 2019

MUNICIPIO DE RINCÓN DE ROMOS, AGS.
DIRECCIÓN GENERAL DE PLANEACIÓN Y DESARROLLO URBANO

LICENCIA DE CONSTRUCCIÓN

Eliminador: Nombre, Domicilio y Cuenta Catastral.
Fundamentos: Título Sexto de la LGTAIP; Art. 113, Fracción V,
116 LGTAIP; 113, Fracción I de la LFTAIP; Arts. 69, Párrafo I y II,
Fracciones de la I a la VII y 70 de la LTAIPAM, Numerales
trigésimo octavo, Fracción I y II y Cuadragésimo de LOS
LINEAMIENTOS GENERALES EN MATERIA DE CLASIFICACIÓN Y
DESCLASIFICACIÓN DE LA INFORMACIÓN, ASÍ COMO PARA LA
ELABORACIÓN DE VERSIONES PÚBLICAS.

Remitirse al colofón puntos 1, 2,3.

FOLIO No.	012/2019
FECHA.	07/02/2019

DATOS DEL PROPIETARIO:		DATOS DEL PREDIO:			
NOMBRE:	1	UBICACIÓN:	USO DE SUELO AUTORIZADO:	HABITACIONAL	
DOMICILIO:	2	AVENIDA	2	MANZANA:	N/A
		NUMERO	2	LOTE:	2
		FRACC.	2	LOCALIDAD:	2
COL/FRACC:		CUENTA CATASTRAL:	3		
LOCALIDAD:	2	Nº DE C.M.C.U.:	018/2019		
TELÉFONO		CONTRATO DE AGUA:	N/A		
FIRMA DEL PROPIETARIO O REPRESENTANTE LEGAL		URBANIZACIÓN:			
		AGUA POTABLE	SI	GUARNICIÓN	SI
		DRENAJE	SI	BANQUETA	SI
		ELECTRICIDAD	SI	PAVIMENTO	SI

DATOS DE LA OBRA					
DESCRIPCIÓN DE LA OBRA	TIPO DE OBRA		SUPERFICIE A CONSTRUIR		
CONSTRUCCION DE CASA HABITACION, PLANTA BAJA EN TERMINACION TOTAL.	BARDEO	X	SOTANO		M ²
	CONSTRUCCIÓN		PLANTA BAJA	139.50	M ²
	REPARACION		PRIMER NIVEL		M ²
	DEMOLICION		SEGUNDO NIVEL		M ²
	OTROS		TERCER NIVEL		M ²
			OTROS		M ²

PERITOS DE OBRA:					
RESPONSABLE DE OBRA		ESTRUCTURAL		INSTALACIONES ESPECIALES	
NOMBRE:	N/A	NOMBRE:	N/A	NOMBRE:	N/A
No. DE REGISTRO:	N/A	No. DE REGISTRO:	N/A	No. DE REGISTRO:	N/A
CÉDULA PROF.	N/A	CÉDULA PROF.	N/A	CÉDULA PROF.	N/A
FIRMA.		FIRMA.	N/A	FIRMA.	N/A

DATOS DE LA AUTORIZACIÓN			
VIGENCIA DE LA LICENCIA	DIA	MES	AÑO
DEL:	7	FEBRERO	2019
AL:	7	FEBRERO	2020
POR LA DIRECCIÓN			
REVISÓ	ANALIZÓ	AUTORIZÓ	
DEPARTAMENTO JURIDICO	ING. EFRAÍN HERNÁNDEZ MARENTES AREA DE CONTROL URBANO	LIC. URB. JESÚS JAIME GARCÍA DIRECTOR DE PLANEACION Y DESARROLLO URBANO.	



Rincón de Romos, Ags.

AL OBTENER LA PRESENTE LICENCIA DE CONSTRUCCION EL SOLICITANTE QUEDARA OBLIGADO A LO SIGUIENTE:

1. LAS AUTORIDADES ESTATALES Y MUNICIPALES NO SERÁN RESPONSABLES DEL DISEÑO, CALCULO Y PROYECTO DE CONSTRUCCION DE LAS OBRAS Y DE LOS MATERIALES A UTILIZARSE, LO CUAL ES RESPONSABILIDAD DEL PROPIETARIO O POSEEDOR DE LAS MISMAS, DEL CONSTRUCTOR Y/O DE LOS PERITOS RESPONSABLES DE LAS OBRAS Y ESPECIALIZADOS QUE INTERVENGAN EN ELLAS.
2. NO SE PERMITIRÁ TENER MATERIAL EN LA VÍA PÚBLICA SIN AUTORIZACIÓN DE LA AUTORIDAD CORRESPONDIENTE.
3. SE PROHIBE DEPOSITAR ESCOMBRO EN LA VÍA PÚBLICA, LA VIOLACIÓN DE ESTA DISPOSICIÓN TRAE APAREJOS Y SANCIONES DE TIPO SECUNDARIAS Y ADMINISTRATIVAS A LA PERSONA RESPONSABLE DE LA OBRA.
4. PARA REALIZAR CUALQUIER TIPO DE MANIOBRA PROPIA DE LA CONSTRUCCIÓN, EN LA QUE SE OBSTRUYA PARCIAL O TOTALMENTE EL TRANSITO DE PERSONAS Y/O VEHÍCULOS, DEBERÁ CONTAR CON PREVIA AUTORIZACIÓN DE ESTA DIRECCIÓN Y DE LA DIRECCIÓN.
5. CONSTRUIR MAS DE LO AUTORIZADO SERA MOTIVO DE INFRACCIÓN.
6. SI SE PRETENDE SUSPENDER LA OBRA, SOLICITAR POR ESCRITO A LA DIRECCION, DENTRO DEL PLAZO DE VIGENCIA DE LA LICENCIA, MISMA QUE NO SERÁ MAYOR A SEIS MESES. RECATIVANDOSE EL LAPSO DISPONIBLE AL TERMINAR ESTA.

Aviso de privacidad:

De conformidad con el Artículo 23, de la Ley de Protección de Datos Personales en posesión de los sujetos obligados del Estado de Aguascalientes y sus Municipios, se le informa al peticionario que los datos personales proporcionados a esta Dirección General de Planeación y Desarrollo Urbano del Municipio de Rincón de Romos, Ags. Serán usados y destinados para la consecución del trámite que se está realizando. Ver aviso de privacidad en la siguiente liga: <http://www.rinconderomos.gob.mx>

LA FALTA DE ESTA LICENCIA EN EL LUGAR DE LA OBRA SERÁ MOTIVO DE INFRACCIÓN

5 METROS

FRENTE (CALLE)

5 METROS

6 METROS

SUR

7.95 METROS


5 METROS

5 METROS

5.6 METROS

8.35 METROS

NORTE



COLOFÓN DE VERSIÓN PÚBLICA

Nombre del área del cual es titular quien clasifica:

Dirección General de Planeación y Desarrollo Urbano

Identificación de documentos del que se elabora la versión pública.

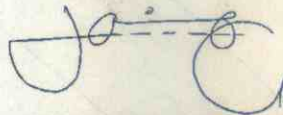
Servicios relativos a la Construcción

LICENCIA NUMERO: 012/2019

N°	Partes o Secciones clasificadas, así como las páginas que la conforman	Fundamento legal, indicado el nombre del ordenamiento, el o los artículos, fracción(es), párrafo (s) con base en los cuales se sustente la clasificación; así como las circunstancias que motivaron la misma.
1	Se eliminó el nombre de la persona física. Página 1	Fundamentación: Artículo 113 y 116 párrafo primero de la Ley General de Transparencia y Acceso a la Información Pública. Artículos 69 párrafos primero y segundo Fracciones de la I a la VIII y artículo 70 de la Ley de Transparencia y Acceso a la Información Pública del Estado de Aguascalientes y sus Municipios. Numeral Trigésimo Octavo, Fracción I de los Lineamientos Generales en Materia de Clasificación y Desclasificación de la Información, así como para la elaboración de Versiones Públicas, artículo 3 de la Ley de Protección de Datos Personales en Posesión de los Sujetos Obligados del Estado de Aguascalientes y sus Municipios. Motivación: El nombre es un atributo de la personalidad; el modo de individualizar a una persona, que la identifica o hace identificable, por tanto, debe ser protegido en calidad de dato personal confidencial en cualquiera que sea el documento en el que conste, al constituirse como información confidencial.
2	Se eliminó domicilio de la persona física. Página 1	Fundamentación: Artículo 113 fracción V y 116 de la Ley General de Transparencia y Acceso a la Información Pública. Artículos 69 párrafos primero y segundo Fracciones de la I a la VIII y artículo 70 de la Ley de Transparencia y Acceso a la Información Pública del Estado de Aguascalientes y sus Municipios. Numeral Trigésimo Octavo, Fracción I de los Lineamientos Generales en Materia de Clasificación y Desclasificación de la Información, así como para la elaboración de Versiones Públicas, artículo 3 de la Ley de Protección de Datos Personales en Posesión de los Sujetos Obligados del Estado de Aguascalientes y sus Municipios. Motivación: El Domicilio es un dato que trasciende a la intimidad, representa el patrimonio de una familia, por ende, debe ser protegido en calidad de dato personal y confidencial en cualquier que sea el documento en que conste.

3	Se eliminó la cuenta catastral de la propiedad de la persona física. Página 1.	Fundamentación: Artículo 113 fracción V y 116 de la Ley General de Transparencia y Acceso a la Información Pública. Artículos 69 párrafos primero y segundo Fracciones de la I a la VIII y artículo 70 de la Ley de Transparencia y Acceso a la Información Pública del Estado de Aguascalientes y sus Municipios. Numeral Trigésimo Octavo, Fracción I de los Lineamientos Generales en Materia de Clasificación y Desclasificación de la Información, así como para la elaboración de Versiones Públicas, artículo 3 de la Ley de Protección de Datos Personales en Posesión de los Sujetos Obligados del Estado de Aguascalientes y sus Municipios. Motivación: La cuenta catastral es una clave numérica que puede identificar, nombre, domicilio y cualquier tipo de dato relacionado con un bien inmueble, por tanto, debe ser protegido en calidad de dato personal y confidencial en cualquier que sea el documento en que conste.
----------	---	---

Firma del titular del área, quien clasifica:



Lic. en Urb. Jesús Jaime García
Director General de Planeación y Desarrollo Urbano
del Municipio de Rincón de Romos, Ags.

Fecha y número del acta de la sesión del Comité de donde se aprobó la versión pública:
ACTA NO. 002 DE LA PRIMER REUNIÓN EXTRAORDINARIA DE FECHA 17 DE ABRIL DE 2019.



H. AYUNTAMIENTO
2017 - 2019

MUNICIPIO DE RINCÓN DE ROMOS, AGS.
DIRECCIÓN GENERAL DE PLANEACIÓN Y DESARROLLO URBANO

LICENCIA DE CONSTRUCCIÓN

Eliminado: Nombre, Domicilio y Cuenta Catastral.
Fundamentos: Título Sexto de la LGTAIP; Art. 133, Fracción V,
136 LGTAIP; 133, Fracción I de la LFTAP; Arts. 69, Párrafo I y II,
Fracciones de la I a la VII y 70 de la LTAIREAM; Números
trigésimo octavo, Fracción I y II y Cuadragésimo de LOS
LINEAMIENTOS GENERALES EN MATERIA DE CLASIFICACIÓN Y
DESCLASIFICACIÓN DE LA INFORMACIÓN, ASÍ COMO PARA LA
ELABORACIÓN DE VERSIONES PÚBLICAS.

Remítirse al colofón puntos 1, 2, 3.

FOLIO No.	014/2019
FECHA.	24/07/2018

DATOS DEL PROPIETARIO:		DATOS DEL PREDIO:			
NOMBRE:	1	UBICACIÓN:	USO DE SUELO AUTORIZADO:	HABITACIONAL	
DOMICILIO:	2	CALLE	2	MANZANA:	2
		NUMERO	2	LOTE:	2
		FRACC.	2	LOCALIDAD:	2
COL/FRACC:		CUENTA CATASTRAL:	3		
LOCALIDAD:	2	N° DE C.M.C.U.:	024/2019		
		CONTRATO DE AGUA:	N/A		
FIRMA DEL PROPIETARIO O REPRESENTANTE LEGAL		URBANIZACIÓN:			
		AGUA POTABLE	SI	GUARNICIÓN	SI
		DRENAJE	SI	BANQUETA	SI
		ELECTRICIDAD	SI	PAVIMENTO	SI

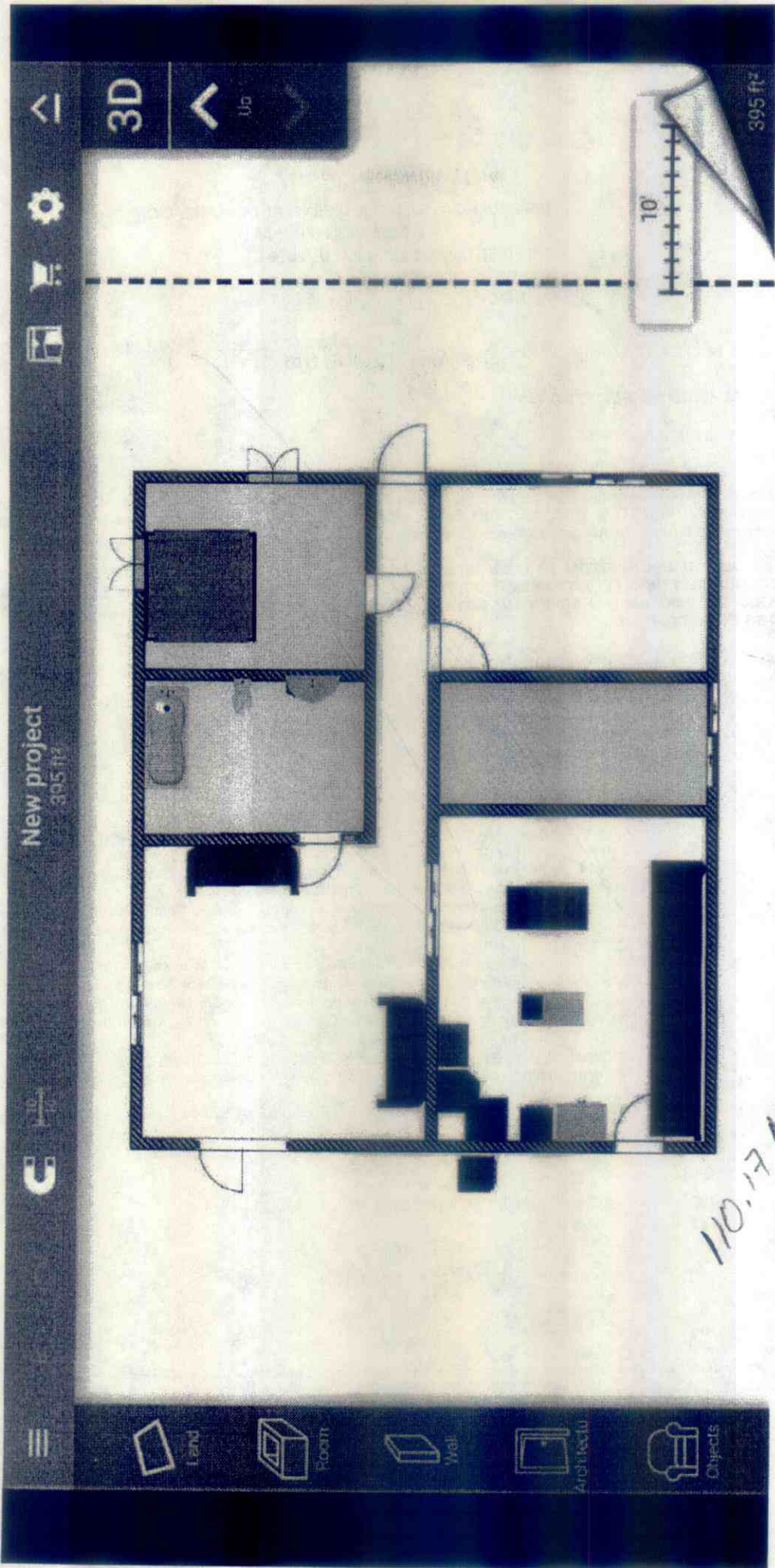
DATOS DE LA OBRA			
DESCRIPCIÓN DE LA OBRA	TIPO DE OBRA	SUPERFICIE A CONSTRUIR	
CONSTRUCCION DE CASA HABITACION EN TERMINACION TOTAL.	BARDEO	SOTANO	M ²
	CONSTRUCCIÓN	X PLANTA BAJA	110.17 M ²
	REPARACION	PRIMER NIVEL	M ²
	DEMOLICION	SEGUNDO NIVEL	M ²
	OTROS	TERCER NIVEL	M ²
		OTROS	M ^L

PERITOS DE OBRA:					
RESPONSABLE DE OBRA		ESTRUCTURAL		INSTALACIONES ESPECIALES	
NOMBRE:	N/A	NOMBRE:	N/A	NOMBRE:	N/A
No. DE REGISTRO:	N/A	No. DE REGISTRO:	N/A	No. DE REGISTRO:	N/A
CÉDULA PROF.	N/A	CÉDULA PROF.	N/A	CÉDULA PROF.	N/A
FIRMA.		FIRMA.	N/A	FIRMA.	N/A

DATOS DE LA AUTORIZACIÓN			
VIGENCIA DE LA LICENCIA	DIA	MES	AÑO
DEL:	11	FEBRERO	2019
AL:	11	FEBRERO	2020
POR LA DIRECCIÓN			
REVISÓ	ANALIZÓ	AUTORIZÓ	
DEPARTAMENTO JURIDICO	ING. EFRAÍN HERNÁNDEZ MARENTÉS AREA DE CONTROL URBANO	LIC. URB. JESÚS JAIME GARCÍA DIRECTOR DE PLANEACION Y DESARROLLO URBANO.	
 DIRECCION GENERAL DE PLANEACION Y DESARROLLO URBANO MUNICIPIO DE RINCÓN DE ROMOS, AGS. Rincón de Romos, Ags.			

- AL OBTENER LA PRESENTE LICENCIA DE CONSTRUCCION EL SOLICITANTE QUEDARÁ OBLIGADO A LO SIGUIENTE:**
1. LAS AUTORIDADES ESTATALES Y MUNICIPALES NO SERÁN RESPONSABLES DEL DISEÑO, CALCULO Y PROYECTO DE CONSTRUCCION DE LAS OBRAS Y DE LOS MATERIALES A UTILIZARSE, LO CUAL ES RESPONSABILIDAD DEL PROPIETARIO O POSEEDOR DE LAS MISMAS, DEL CONSTRUCTOR Y/O DE LOS PERITOS RESPONSABLES DE LAS OBRAS Y ESPECIALIZADOS QUE INTERVENGAN EN ELLAS.
 2. NO SE PERMITIRÁ TENER MATERIAL EN LA VÍA PÚBLICA SIN AUTORIZACIÓN DE LA AUTORIDAD CORRESPONDIENTE.
 3. SE PROHIBE DEPOSITAR ESCOMBRO EN LA VÍA PÚBLICA, LA VIOLACIÓN DE ESTA DISPOSICIÓN TRAE APAREJOS Y SANCIONES DE TIPO SECUNDARIAS Y ADMINISTRATIVAS A LA PERSONA RESPONSABLE DE LA OBRA.
 4. PARA REALIZAR CUALQUIER TIPO DE MANIOBRA PROPIA DE LA CONSTRUCCIÓN, EN LA QUE SE OBSTRUYA PARCIAL O TOTALMENTE EL TRANSITO DE PERSONAS Y/O VEHÍCULOS, DEBERÁ CONTAR CON PREVIA AUTORIZACIÓN DE ESTA DIRECCIÓN Y DE LA DIRECCIÓN.
 5. CONSTRUIR MAS DE LO AUTORIZADO SERA MOTIVO DE INFRACCIÓN.
 6. SI SE PRETENDE SUSPENDER LA OBRA, SOLICITAR POR ESCRITO A LA DIRECCION, DENTRO DEL PLAZO DE VIGENCIA DE LA LICENCIA, MISMA QUE NO SERA MAYOR A SEIS MESES. RECATIVANDOSE EL LAPSO DISPONIBLE AL TERMINAR ESTA.

LA FALTA DE ESTA LICENCIA EN EL LUGAR DE LA OBRA SERÁ MOTIVO DE INFRACCIÓN



11.17.11

COLOFÓN DE VERSIÓN PÚBLICA

Nombre del área del cual es titular quien clasifica:

Dirección General de Planeación y Desarrollo Urbano

Identificación de documentos del que se elabora la versión pública.

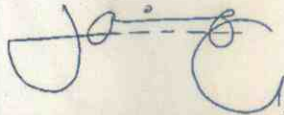
Servicios relativos a la Construcción

LICENCIA NUMERO: 014/2019

N°	Partes o Secciones clasificadas, así como las páginas que la conforman	Fundamento legal, indicado el nombre del ordenamiento, el o los artículos, fracción(es), párrafo (s) con base en los cuales se sustente la clasificación; así como las circunstancias que motivaron la misma.
1	Se eliminó el nombre de la persona física. Página 1	Fundamentación: Artículo 113 y 116 párrafo primero de la Ley General de Transparencia y Acceso a la Información Pública. Artículos 69 párrafos primero y segundo Fracciones de la I a la VIII y artículo 70 de la Ley de Transparencia y Acceso a la Información Pública del Estado de Aguascalientes y sus Municipios. Numeral Trigésimo Octavo, Fracción I de los Lineamientos Generales en Materia de Clasificación y Desclasificación de la Información, así como para la elaboración de Versiones Públicas, artículo 3 de la Ley de Protección de Datos Personales en Posesión de los Sujetos Obligados del Estado de Aguascalientes y sus Municipios. Motivación: El nombre es un atributo de la personalidad; el modo de individualizar a una persona, que la identifica o hace identificable, por tanto, debe ser protegido en calidad de dato personal confidencial en cualquiera que sea el documento en el que conste, al constituirse como información confidencial.
2	Se eliminó domicilio de la persona física. Página 1	Fundamentación: Artículo 113 fracción V y 116 de la Ley General de Transparencia y Acceso a la Información Pública. Artículos 69 párrafos primero y segundo Fracciones de la I a la VIII y artículo 70 de la Ley de Transparencia y Acceso a la Información Pública del Estado de Aguascalientes y sus Municipios. Numeral Trigésimo Octavo, Fracción I de los Lineamientos Generales en Materia de Clasificación y Desclasificación de la Información, así como para la elaboración de Versiones Públicas, artículo 3 de la Ley de Protección de Datos Personales en Posesión de los Sujetos Obligados del Estado de Aguascalientes y sus Municipios. Motivación: El Domicilio es un dato que trasciende a la intimidad, representa el patrimonio de una familia, por ende, debe ser protegido en calidad de dato personal y confidencial en cualquier que sea el documento en que conste.

3	Se eliminó la cuenta catastral de la propiedad de la persona física. Página 1.	<p>Fundamentación: Artículo 113 fracción V y 116 de la Ley General de Transparencia y Acceso a la Información Pública. Artículos 69 párrafos primero y segundo Fracciones de la I a la VIII y artículo 70 de la Ley de Transparencia y Acceso a la Información Pública del Estado de Aguascalientes y sus Municipios. Numeral Trigésimo Octavo, Fracción I de los Lineamientos Generales en Materia de Clasificación y Desclasificación de la Información, así como para la elaboración de Versiones Públicas, artículo 3 de la Ley de Protección de Datos Personales en Posesión de los Sujetos Obligados del Estado de Aguascalientes y sus Municipios.</p> <p>Motivación: La cuenta catastral es una clave numérica que puede identificar, nombre, domicilio y cualquier tipo de dato relacionado con un bien inmueble, por tanto, debe ser protegido en calidad de dato personal y confidencial en cualquier que sea el documento en que conste.</p>
---	---	--

Firma del titular del área, quien clasifica:



Lic. en Urb. Jesús Jaime García
Director General de Planeación y Desarrollo Urbano
del Municipio de Rincón de Romos, Ags.

Fecha y número del acta de la sesión del Comité de donde se aprobó la versión pública:
ACTA NO. 002 DE LA PRIMER REUNIÓN EXTRAORDINARIA DE FECHA 17 DE ABRIL DE 2019.



H. AYUNTAMIENTO
2017 - 2019

MUNICIPIO DE RINCÓN DE ROMOS, AGS.
DIRECCIÓN GENERAL DE PLANEACIÓN Y DESARROLLO URBANO

LICENCIA DE CONSTRUCCIÓN

Eliminador Nombre, Domicilio y Cuenta Catastral, Fundamentos: Título Sexto de la LGTAIP; Art. 113, Fracción V, 118 LGTAIP; 113, Fracción I de la LFTAIP; Arts. 69, Párrafo I y II, Fracciones de la I a la VII y 70 de la LTAPEAM, Númerosales trigésimo octavo, Fracción I y II y Cuadragésimo de LOS LINEAMIENTOS GENERALES EN MATERIA DE CLASIFICACIÓN Y DESCLASIFICACIÓN DE LA INFORMACIÓN, ASÍ COMO PARA LA ELABORACIÓN DE VERSIONES PÚBLICAS.

Remítirse al colofón puntos 1, 2, 3.

FOLIO No.	016/2019
FECHA.	13/02/2019

DATOS DEL PROPIETARIO:		DATOS DEL PREDIO:			
NOMBRE:	1	UBICACIÓN:		USO DE SUELO AUTORIZADO:	HABITACIONAL
DOMICILIO:	2	AVENIDA	2	MANZANA:	2
		NUMERO	2	LOTE:	2
COL/FRACC:	2	FRACC.	2	LOCALIDAD:	2
		Cuenta Catastral:		3	
LOCALIDAD:	2	N° DE C.M.C.U.:		111/2018	
TELÉFONO		CONTRATO DE AGUA:		5286-1	
FIRMA DEL PROPIETARIO O REPRESENTANTE LEGAL		URBANIZACIÓN:			
		AGUA POTABLE	SI	GUARNICIÓN	SI
		DRENAJE	SI	BANQUETA	SI
		ELECTRICIDAD	SI	PAVIMENTO	SI

DATOS DE LA OBRA			
DESCRIPCIÓN DE LA OBRA	TIPO DE OBRA	SUPERFICIE A CONSTRUIR	
PISOS Y ENJARRE EN CASA HABITACION; CONTINUIDAD DE LICENCIA NO. 082/2018.	BARDEO	SOTANO	M ²
	CONSTRUCCIÓN	X PLANTA BAJA	75.70 M ²
	REPARACION	PRIMER NIVEL	M ²
	DEMOLICION	SEGUNDO NIVEL	M ²
	OTROS	TERCER NIVEL	M ²
		OTROS	M ²

PERITOS DE OBRA:					
RESPONSABLE DE OBRA		ESTRUCTURAL		INSTALACIONES ESPECIALES	
NOMBRE:	N/A	NOMBRE:	N/A	NOMBRE:	N/A
No. DE REGISTRO:	N/A	No. DE REGISTRO:	N/A	No. DE REGISTRO:	N/A
CÉDULA PROF.	N/A	CÉDULA PROF.	N/A	CÉDULA PROF.	N/A
FIRMA.		FIRMA.	N/A	FIRMA.	N/A

DATOS DE LA AUTORIZACIÓN			
VIGENCIA DE LA LICENCIA	DIA	MES	AÑO
DEL:	13	FEBRERO	2019
AL:	13	FEBRERO	2020
POR LA DIRECCIÓN			
REVISÓ	ANALIZÓ	AUTORIZÓ	
DEPARTAMENTO JURIDICO	ING. EFRAIN HERNANDEZ MARENTÉS AREA DE CONTROL URBANO	LIC. URB. JESUS JAIME GARCÍA DIRECTOR DE PLANEACION Y DESARROLLO URBANO.	



DIRECCIÓN GENERAL DE PLANEACIÓN Y DESARROLLO URBANO
MUNICIPIO DE RINCÓN DE ROMOS, AGS.
Rincón de Romos, Ags.

AL OBTENER LA PRESENTE LICENCIA DE CONSTRUCCIÓN EL SOLICITANTE QUEDARÁ OBLIGADO A LO SIGUIENTE:

1. LAS AUTORIDADES ESTATALES Y MUNICIPALES NO SERÁN RESPONSABLES DEL DISEÑO, CALCULO Y PROYECTO DE CONSTRUCCION DE LAS OBRAS Y DE LOS MATERIALES A UTILIZARSE, LO CUAL ES RESPONSABILIDAD DEL PROPIETARIO O POSEEDOR DE LAS MISMAS, DEL CONSTRUCTOR Y/O DE LOS PERITOS RESPONSABLES DE LAS OBRAS Y ESPECIALIZADOS QUE INTERVENGAN EN ELLAS.
2. NO SE PERMITIRÁ TENER MATERIAL EN LA VÍA PÚBLICA SIN AUTORIZACIÓN DE LA AUTORIDAD CORRESPONDIENTE.
3. SE PROHIBE DEPOSITAR ESCOMBRO EN LA VÍA PÚBLICA, LA VIOLACIÓN DE ESTA DISPOSICIÓN TRAE APAREJOS Y SANCIONES DE TIPO SECUNDARIAS Y ADMINISTRATIVAS A LA PERSONA RESPONSABLE DE LA OBRA.
4. PARA REALIZAR CUALQUIER TIPO DE MANIOBRA PROPIA DE LA CONSTRUCCIÓN, EN LA QUE SE OBSTRUYA PARCIAL O TOTALMENTE EL TRANSITO DE PERSONAS Y/O VEHÍCULOS, DEBERÁ CONTAR CON PREVIA AUTORIZACIÓN DE ESTA DIRECCIÓN Y DE LA DIRECCIÓN.
- 5.- CONSTRUIR MAS DE LO AUTORIZADO SERA MOTIVO DE INFRACCIÓN.
6. SI SE PRETENDE SUSPENDER LA OBRA, SOLICITAR POR ESCRITO A LA DIRECCION, DENTRO DEL PLAZO DE VIGENCIA DE LA LICENCIA, MISMA QUE NO SERA MAYOR A SEIS MESES. RECATIVANDOSE EL LAPSO DISPONIBLE AL TERMINAR ESTA.

LA FALTA DE ESTA LICENCIA EN EL LUGAR DE LA OBRA SERÁ MOTIVO DE INFRACCIÓN

COLOFÓN DE VERSIÓN PÚBLICA

Nombre del área del cual es titular quien clasifica:

Dirección General de Planeación y Desarrollo Urbano

Identificación de documentos del que se elabora la versión pública.

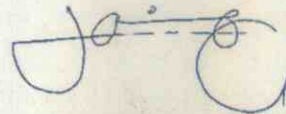
Servicios relativos a la Construcción

LICENCIA NUMERO: 016/2019

N°	Partes o Secciones clasificadas, así como las páginas que la conforman	Fundamento legal, indicado el nombre del ordenamiento, el o los artículos, fracción(es), párrafo (s) con base en los cuales se sustente la clasificación; así como las circunstancias que motivaron la misma.
1	Se eliminó el nombre de la persona física. Página 1	Fundamentación: Artículo 113 y 116 párrafo primero de la Ley General de Transparencia y Acceso a la Información Pública. Artículos 69 párrafos primero y segundo Fracciones de la I a la VIII y artículo 70 de la Ley de Transparencia y Acceso a la Información Pública del Estado de Aguascalientes y sus Municipios. Numeral Trigésimo Octavo, Fracción I de los Lineamientos Generales en Materia de Clasificación y Desclasificación de la Información, así como para la elaboración de Versiones Públicas, artículo 3 de la Ley de Protección de Datos Personales en Posesión de los Sujetos Obligados del Estado de Aguascalientes y sus Municipios. Motivación: El nombre es un atributo de la personalidad; el modo de individualizar a una persona, que la identifica o hace identificable, por tanto, debe ser protegido en calidad de dato personal confidencial en cualquiera que sea el documento en el que conste, al constituirse como información confidencial.
2	Se eliminó domicilio de la persona física. Página 1	Fundamentación: Artículo 113 fracción V y 116 de la Ley General de Transparencia y Acceso a la Información Pública. Artículos 69 párrafos primero y segundo Fracciones de la I a la VIII y artículo 70 de la Ley de Transparencia y Acceso a la Información Pública del Estado de Aguascalientes y sus Municipios. Numeral Trigésimo Octavo, Fracción I de los Lineamientos Generales en Materia de Clasificación y Desclasificación de la Información, así como para la elaboración de Versiones Públicas, artículo 3 de la Ley de Protección de Datos Personales en Posesión de los Sujetos Obligados del Estado de Aguascalientes y sus Municipios. Motivación: El Domicilio es un dato que trasciende a la intimidad, representa el patrimonio de una familia, por ende, debe ser protegido en calidad de dato personal y

		confidencial en cualquier que sea el documento en que conste.
3	Se eliminó la cuenta catastral de la propiedad de la persona física. Página 1.	<p>Fundamentación: Artículo 113 fracción V y 116 de la Ley General de Transparencia y Acceso a la Información Pública. Artículos 69 párrafos primero y segundo Fracciones de la I a la VIII y artículo 70 de la Ley de Transparencia y Acceso a la Información Pública del Estado de Aguascalientes y sus Municipios. Numeral Trigésimo Octavo, Fracción I de los Lineamientos Generales en Materia de Clasificación y Desclasificación de la Información, así como para la elaboración de Versiones Públicas, artículo 3 de la Ley de Protección de Datos Personales en Posesión de los Sujetos Obligados del Estado de Aguascalientes y sus Municipios.</p> <p>Motivación: La cuenta catastral es una clave numérica que puede identificar, nombre, domicilio y cualquier tipo de dato relacionado con un bien inmueble, por tanto, debe ser protegido en calidad de dato personal y confidencial en cualquier que sea el documento en que conste.</p>

Firma del titular del área, quien clasifica:



Lic. en Urb. Jesús Jaime García
Director General de Planeación y Desarrollo Urbano
del Municipio de Rincón de Romos, Ags.

Fecha y número del acta de la sesión del Comité de donde se aprobó la versión pública:
ACTA NO. 002 DE LA PRIMER REUNIÓN EXTRAORDINARIA DE FECHA 17 DE ABRIL DE 2019.



H. AYUNTAMIENTO
2017 - 2019

MUNICIPIO DE RINCÓN DE ROMOS, AGS.
DIRECCIÓN GENERAL DE PLANEACIÓN Y DESARROLLO URBANO

LICENCIA DE CONSTRUCCIÓN

Eliminado/Rubrica, Nombre, Domicilio y Cuenta Catastral.
Fundamentos: Título Sexto de la LGTAIP; Art. 113, Fracción V, 116 LGTAIP; 113, Fracción I de la LFTAIP; Arts. 69, Párrafo I y II, Fracciones de la I a la VII y 70 de la LTAPEAM, Numerales trigésimo octavo, Fracción I y II y Cuadragésimo de LOS LINEAMIENTOS GENERALES EN MATERIA DE CLASIFICACIÓN Y DESCLASIFICACIÓN DE LA INFORMACIÓN, ASÍ COMO PARA LA ELABORACIÓN DE VERSIONES PÚBLICAS.

Remítirse al colofón puntos 1, 2,3,4

FOLIO No.	018/2019
FECHA.	20/02/2019

DATOS DEL PROPIETARIO:		DATOS DEL PREDIO:			
NOMBRE:	2	UBICACIÓN:	USO DE SUELO AUTORIZADO: HABITACIONAL		
DOMICILIO:	3	CALLE 3	MANZANA: 3		
		NUMERO 3	LOTE: 3		
		FRACC. 3	LOCALIDAD: 3		
COL/FRACC:	3	CUENTA CATASTRAL:	4		
LOCALIDAD:	3	N° DE C.M.C.U.:	028/2019		
		CONTRATO DE AGUA:	7416-1		
FIRMA DEL PROPIETARIO O REPRESENTANTE LEGAL 1		URBANIZACIÓN:			
		AGUA POTABLE	SI	GUARNICIÓN	SI
		DRENAJE	SI	BANQUETA	SI
		ELECTRICIDAD	SI	PAVIMENTO	SI

DATOS DE LA OBRA				
DESCRIPCIÓN DE LA OBRA	TIPO DE OBRA	SUPERFICIE A CONSTRUIR		
CONSTRUCCION DE BARDA PERIMETRAL EN 1ER NIVEL.	BARDEO	X	SOTANO	M ²
	CONSTRUCCIÓN	X	PLANTA BAJA	M ²
	REPARACION		PRIMER NIVEL	M ²
	DEMOLICION		SEGUNDO NIVEL	M ²
	OTROS		TERCER NIVEL	M ²
			OTROS	46.00


PERITOS DE OBRA:					
RESPONSABLE DE OBRA		ESTRUCTURAL		INSTALACIONES ESPECIALES	
NOMBRE:	N/A	NOMBRE:	N/A	NOMBRE:	N/A
No. DE REGISTRO:	N/A	No. DE REGISTRO:	N/A	No. DE REGISTRO:	N/A
CÉDULA PROF.	N/A	CÉDULA PROF.	N/A	CÉDULA PROF.	N/A
FIRMA.		FIRMA.	N/A	FIRMA.	N/A

DATOS DE LA AUTORIZACIÓN			
VIGENCIA DE LA LICENCIA	DIA	MES	AÑO
DEL:	20	FEBRERO	2019
AL:	20	AGOSTO	2019
POR LA DIRECCIÓN			
REVISÓ	ANALIZÓ	AUTORIZÓ	
DEPARTAMENTO JURIDICO	ING. EFRAIN HERNANDEZ MARENTES AREA DE CONTROL URBANO	LIC. URB. JESUS JAIME GARCIA DIRECTOR DE PLANEACION Y DESARROLLO URBANO.	



- AL OBTENER LA PRESENTE LICENCIA DE CONSTRUCCIÓN EL SOLICITANTE QUEDARÁ OBLIGADO A LO SIGUIENTE:
1. LAS AUTORIDADES ESTATALES Y MUNICIPALES NO SERÁN RESPONSABLES DEL DISEÑO, CALCULO Y PROYECTO DE CONSTRUCCION DE LAS OBRAS Y DE LOS MATERIALES A UTILIZARSE, LO CUAL ES RESPONSABILIDAD DEL PROPIETARIO O POSEEDOR DE LAS MISMAS, DEL CONSTRUCTOR Y/O DE LOS PERITOS RESPONSABLES DE LAS OBRAS Y ESPECIALIZADOS QUE INTERVENGAN EN ELLAS.
 2. NO SE PERMITIRÁ TENER MATERIAL EN LA VÍA PÚBLICA SIN AUTORIZACIÓN DE LA AUTORIDAD CORRESPONDIENTE.
 3. SE PROHIBE DEPOSITAR ESCOMBRO EN LA VÍA PÚBLICA, LA VIOLACIÓN DE ESTA DISPOSICIÓN TRAE APAREJOS Y SANCIONES DE TIPO SECUNDARIAS Y ADMINISTRATIVAS A LA PERSONA RESPONSABLE DE LA OBRA.
 4. PARA REALIZAR CUALQUIER TIPO DE MANIOBRA PROPIA DE LA CONSTRUCCIÓN, EN LA QUE SE OBSTRUYA PARCIAL O TOTALMENTE EL TRANSITO DE PERSONAS Y/O VEHÍCULOS, DEBERÁ CONTAR CON PREVIA AUTORIZACIÓN DE ESTA DIRECCIÓN Y DE LA DIRECCIÓN.
 5. CONSTRUIR MAS DE LO AUTORIZADO SERA MOTIVO DE INFRACCIÓN.
 6. SI SE PRETENDE SUSPENDER LA OBRA, SOLICITAR POR ESCRITO A LA DIRECCION, DENTRO DEL PLAZO DE VIGENCIA DE LA LICENCIA, MISMA QUE NO SERA MAYOR A SEIS MESES. RECATIVANDOSE EL LAPSO DISPONIBLE AL TERMINAR ESTA.

LA FALTA DE ESTA LICENCIA EN EL LUGAR DE LA OBRA SERÁ MOTIVO DE INFRACCIÓN



CONSTRUCCION DE BARDA PERIMENTRAL EN 1ER NIVEL
46ML

COLOFÓN DE VERSIÓN PÚBLICA

Nombre del área del cual es titular quien clasifica:

Dirección General de Planeación y Desarrollo Urbano

Identificación de documentos del que se elabora la versión pública.

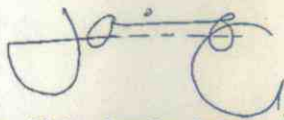
Servicios relativos a la Construcción

LICENCIA NUMERO: 018/2019

N°	Partes o Secciones clasificadas, así como las páginas que la conforman	Fundamento legal, indicado el nombre del ordenamiento, el o los artículos, fracción(es), párrafo (s) con base en los cuales se sustente la clasificación; así como las circunstancias que motivaron la misma.
1	Se eliminó la rúbrica de la persona física Página 1	Fundamentación: Artículo 113 fracción I y 116 párrafo primero de la Ley General de Transparencia y Acceso a la Información Pública, Artículos 69 párrafos primero y segundo Fracciones de la I a la VIII y artículo 70 de la Ley de Transparencia y Acceso a la Información Pública del Estado de Aguascalientes y sus Municipios, Numeral Trigésimo Octavo, Fracción I de los Lineamientos Generales en Materia de Clasificación y Desclasificación de la Información, así como para la elaboración de Versiones Públicas, artículo 3 de la Ley de Protección de Datos Personales en Posesión de los Sujetos Obligados del Estado de Aguascalientes y sus Municipios. Motivación: En cuanto a la rúbrica es el trazo o conjunto de trazos que se añaden al nombre al firmar y que individualizan la firma de cada persona; que como parte de la firma suscribe de puño y letra una persona física y que la identifica o la hace identificable, por tanto, debe ser protegido en calidad de dato personal confidencial en cualquiera que sea el documento en el que conste.
2	Se eliminó el nombre de la persona física. Página 1	Fundamentación: Artículo 113 y 116 párrafo primero de la Ley General de Transparencia y Acceso a la Información Pública. Artículos 69 párrafos primero y segundo Fracciones de la I a la VIII y artículo 70 de la Ley de Transparencia y Acceso a la Información Pública del Estado de Aguascalientes y sus Municipios. Numeral Trigésimo Octavo, Fracción I de los Lineamientos Generales en Materia de Clasificación y Desclasificación de la Información, así como para la elaboración de Versiones Públicas, artículo 3 de la Ley de Protección de Datos Personales en Posesión de los Sujetos Obligados del Estado de Aguascalientes y sus Municipios. Motivación: El nombre es un atributo de la personalidad; el modo de individualizar a una persona, que la identifica o

		hace identificable, por tanto, debe ser protegido en calidad de dato personal confidencial en cualquiera que sea el documento en el que conste, al constituirse como información confidencial.
3	Se eliminó domicilio de la persona física. Página 1	<p>Fundamentación: Artículo 113 fracción V y 116 de la Ley General de Transparencia y Acceso a la Información Pública. Artículos 69 párrafos primero y segundo Fracciones de la I a la VIII y artículo 70 de la Ley de Transparencia y Acceso a la Información Pública del Estado de Aguascalientes y sus Municipios. Numeral Trigésimo Octavo, Fracción I de los Lineamientos Generales en Materia de Clasificación y Desclasificación de la Información, así como para la elaboración de Versiones Públicas, artículo 3 de la Ley de Protección de Datos Personales en Posesión de los Sujetos Obligados del Estado de Aguascalientes y sus Municipios.</p> <p>Motivación: El Domicilio es un dato que trasciende a la intimidad, representa el patrimonio de una familia, por ende, debe ser protegido en calidad de dato personal y confidencial en cualquier que sea el documento en que conste.</p>
4	Se eliminó la cuenta catastral de la propiedad de la persona física. Página 1.	<p>Fundamentación: Artículo 113 fracción V y 116 de la Ley General de Transparencia y Acceso a la Información Pública. Artículos 69 párrafos primero y segundo Fracciones de la I a la VIII y artículo 70 de la Ley de Transparencia y Acceso a la Información Pública del Estado de Aguascalientes y sus Municipios. Numeral Trigésimo Octavo, Fracción I de los Lineamientos Generales en Materia de Clasificación y Desclasificación de la Información, así como para la elaboración de Versiones Públicas, artículo 3 de la Ley de Protección de Datos Personales en Posesión de los Sujetos Obligados del Estado de Aguascalientes y sus Municipios.</p> <p>Motivación: La cuenta catastral es una clave numérica que puede identificar, nombre, domicilio y cualquier tipo de dato relacionado con un bien inmueble, por tanto, debe ser protegido en calidad de dato personal y confidencial en cualquier que sea el documento en que conste.</p>

Firma del titular del área, quien clasifica:



Lic. en Urb. Jesús Jaime García
 Director General de Planeación y Desarrollo Urbano
 del Municipio de Rincón de Romos, Ags.

Fecha y número del acta de la sesión del Comité de donde se aprobó la versión pública:
ACTA NO. 002 DE LA PRIMER REUNIÓN EXTRAORDINARIA DE FECHA 17 DE ABRIL
DE 2019.



H. AYUNTAMIENTO
2017 - 2019

MUNICIPIO DE RINCÓN DE ROMOS, AGS.
DIRECCIÓN GENERAL DE PLANEACIÓN Y DESARROLLO URBANO

LICENCIA DE CONSTRUCCIÓN

Eliminado/Rubrica, Nombre, Domicilio y Cuenta Catastral.
Fundamentos: Título Sexto de la LGTAUP; Art. 113, Fracción V, 116 LGTAUP; 113, Fracción I de la LGTAUP; Arts. 68, Párrafo I y II, Fracciones de la I a la VII y 20 de la LTADEAM, Numerales trigésimo octavo, Fracción I y II y Cuadragésimo de LOS LINEAMIENTOS GENERALES EN MATERIA DE CLASIFICACIÓN Y DESCLASIFICACIÓN DE LA INFORMACIÓN, ASÍ COMO PARA LA ELABORACIÓN DE VERSIONES PÚBLICAS.
Remitirse al colofón puntos 1, 2,3,4

FOLIO No.	019/2019
FECHA.	20/02/2019

DATOS DEL PROPIETARIO:		DATOS DEL PREDIO:			
NOMBRE:	2	UBICACIÓN:	USO DE SUELO AUTORIZADO:	HABITACIONAL	
DOMICILIO:	3	CALLE	3	MANZANA:	3
		NUMERO	3	LOTE:	3
COL/FRACC:	3	FRACC.	3	LOCALIDAD:	3
		CUENTA CATASTRAL:	4		
LOCALIDAD:	3	Nº DE C.M.C.U.:	029/2019		
		CONTRATO DE AGUA:	N/A		
URBANIZACIÓN:					
FIRMA DEL PROPIETARIO O REPRESENTANTE LEGAL	1	AGUA POTABLE	SI	GUARNICIÓN	SI
		DRENAJE	SI	BANQUETA	SI
		ELECTRICIDAD	SI	PAVIMENTO	SI

DATOS DE LA OBRA				
DESCRIPCIÓN DE LA OBRA	TIPO DE OBRA	SUPERFICIE A CONSTRUIR		
CONSTRUCCION DE CIMENTACION Y LEVANTAMIENTO DE MUROS PARA CASA HABITACION Y BARRA PERIMETRAL PLANTA BAJA.	BARDEO	X	SOTANO	M ²
	CONSTRUCCIÓN	X	PLANTA BAJA	41.86 M ²
	REPARACION		PRIMER NIVEL	M ²
	DEMOLICION		SEGUNDO NIVEL	M ²
	OTROS		TERCER NIVEL	M ²
			OTROS	40.91 M ²

PERITOS DE OBRA:			
RESPONSABLE DE OBRA		ESTRUCTURAL	INSTALACIONES ESPECIALES
NOMBRE:	N/A	NOMBRE:	N/A
No. DE REGISTRO:	N/A	No. DE REGISTRO:	N/A
CÉDULA PROF.	N/A	CÉDULA PROF.	N/A
FIRMA.		FIRMA.	N/A

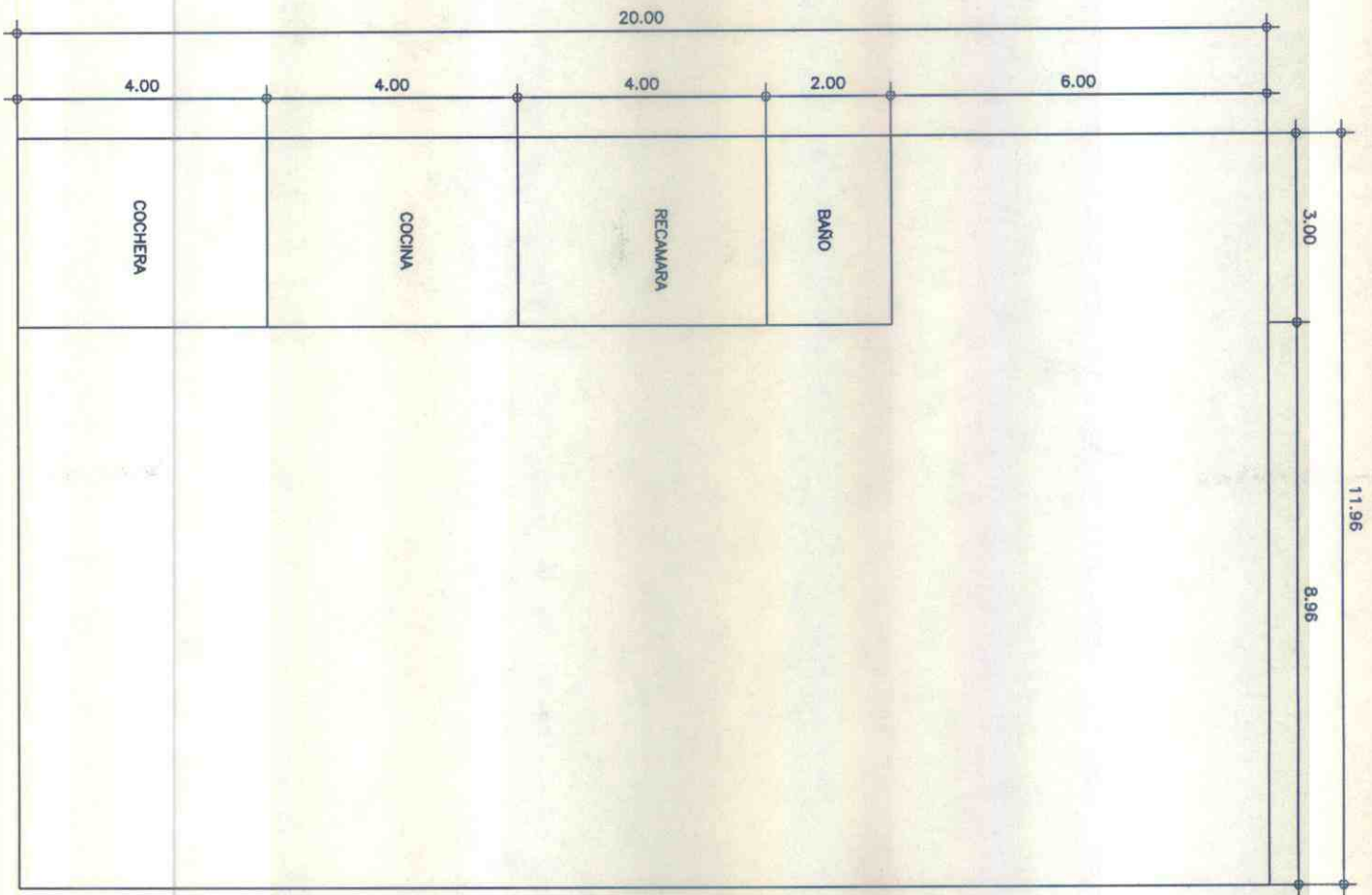
DATOS DE LA AUTORIZACIÓN			
VIGENCIA DE LA LICENCIA	DIA	MES	AÑO
DEL:	20	FEBRERO	2019
AL:	20	FEBRERO	2020
POR LA DIRECCIÓN			
REVISÓ	ANALIZÓ	AUTORIZÓ	
DEPARTAMENTO JURIDICO	 ING. EFRAÍN HERNÁNDEZ MARENTES AREA DE CONTROL URBANO	 LIC. URB. JÉSUS JAIME GARCÍA DIRECTOR DE PLANEACION Y DESARROLLO URBANO.	

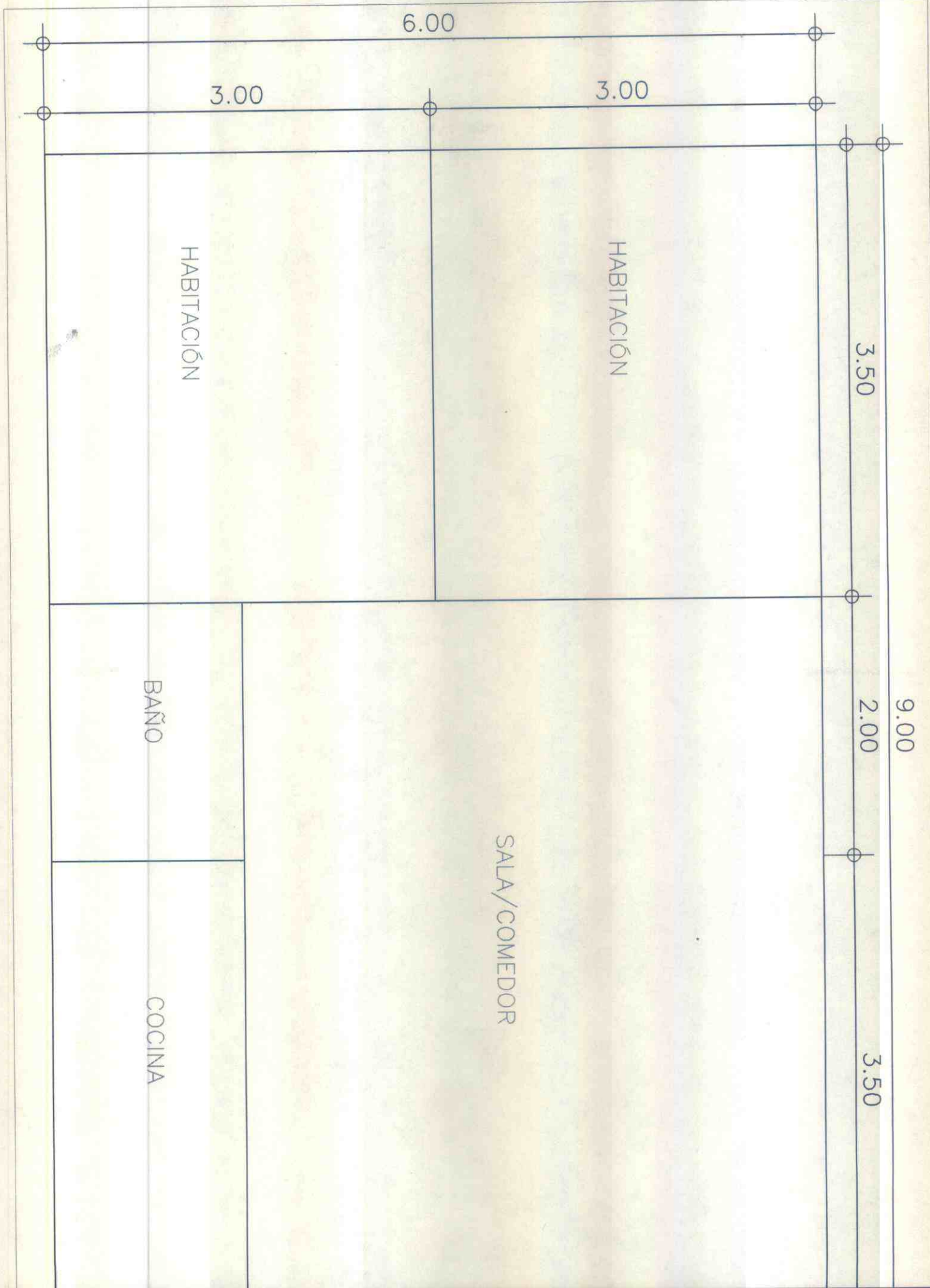


AL OBTENER LA PRESENTE LICENCIA DE CONSTRUCCION EL SOLICITANTE QUEDARA OBLIGADO A LO SIGUIENTE:

1. LAS AUTORIDADES ESTATALES Y MUNICIPALES NO SERÁN RESPONSABLES DEL DISEÑO, CALCULO Y PROYECTO DE CONSTRUCCION DE LAS OBRAS Y DE LOS MATERIALES A UTILIZARSE, LO CUAL ES RESPONSABILIDAD DEL PROPIETARIO O POSEEDOR DE LAS MISMAS, DEL CONSTRUCTOR Y/O DE LOS PERITOS RESPONSABLES DE LAS OBRAS Y ESPECIALIZADOS QUE INTERVENGAN EN ELLAS.
2. NO SE PERMITIRÁ TENER MATERIAL EN LA VÍA PÚBLICA SIN AUTORIZACIÓN DE LA AUTORIDAD CORRESPONDIENTE.
3. SE PROHIBE DEPOSITAR ESCOMBRO EN LA VÍA PÚBLICA, LA VIOLACIÓN DE ESTA DISPOSICIÓN TRAE APAREJOS Y SANCIONES DE TIPO SECUNDARIAS Y ADMINISTRATIVAS A LA PERSONA RESPONSABLE DE LA OBRA.
4. PARA REALIZAR CUALQUIER TIPO DE MANIOBRA PROPIA DE LA CONSTRUCCIÓN, EN LA QUE SE OBSTRUYA PARCIAL O TOTALMENTE EL TRANSITO DE PERSONAS Y/O VEHICULOS, DEBERÁ CONTAR CON PREVIA AUTORIZACIÓN DE ESTA DIRECCIÓN Y DE LA DIRECCIÓN.
5. CONSTRUIR MAS DE LO AUTORIZADO SERA MOTIVO DE INFRACCIÓN.
6. SI SE PRETENDE SUSPENDER LA OBRA, SOLICITAR POR ESCRITO A LA DIRECCION, DENTRO DEL PLAZO DE VIGENCIA DE LA LICENCIA, MISMA QUE NO SERA MAYOR A SEIS MESES. RECATIVANDOSE EL LAPSO DISPONIBLE AL TERMINAR ESTA.

LA FALTA DE ESTA LICENCIA EN EL LUGAR DE LA OBRA SERÁ MOTIVO DE INFRACCIÓN





COLOFÓN DE VERSIÓN PÚBLICA

Nombre del área del cual es titular quien clasifica:

Dirección General de Planeación y Desarrollo Urbano

Identificación de documentos del que se elabora la versión pública.

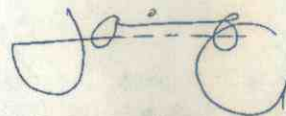
Servicios relativos a la Construcción

LICENCIA NUMERO: 019/2019

N°	Partes o Secciones clasificadas, así como las páginas que la conforman	Fundamento legal, indicado el nombre del ordenamiento, el o los artículos, fracción(es), párrafo (s) con base en los cuales se sustente la clasificación; así como las circunstancias que motivaron la misma.
1	Se eliminó la rúbrica de la persona física Página 1	Fundamentación: Artículo 113 fracción I y 116 párrafo primero de la Ley General de Transparencia y Acceso a la Información Pública, Artículos 69 párrafos primero y segundo Fracciones de la I a la VIII y artículo 70 de la Ley de Transparencia y Acceso a la Información Pública del Estado de Aguascalientes y sus Municipios, Numeral Trigésimo Octavo, Fracción I de los Lineamientos Generales en Materia de Clasificación y Desclasificación de la Información, así como para la elaboración de Versiones Públicas, artículo 3 de la Ley de Protección de Datos Personales en Posesión de los Sujetos Obligados del Estado de Aguascalientes y sus Municipios. Motivación: En cuanto a la rúbrica es el trazo o conjunto de trazos que se añaden al nombre al firmar y que individualizan la firma de cada persona; que como parte de la firma suscribe de puño y letra una persona física y que la identifica o la hace identificable, por tanto, debe ser protegido en calidad de dato personal confidencial en cualquiera que sea el documento en el que conste.
2	Se eliminó el nombre de la persona física. Página 1	Fundamentación: Artículo 113 y 116 párrafo primero de la Ley General de Transparencia y Acceso a la Información Pública. Artículos 69 párrafos primero y segundo Fracciones de la I a la VIII y artículo 70 de la Ley de Transparencia y Acceso a la Información Pública del Estado de Aguascalientes y sus Municipios. Numeral Trigésimo Octavo, Fracción I de los Lineamientos Generales en Materia de Clasificación y Desclasificación de la Información, así como para la elaboración de Versiones Públicas, artículo 3 de la Ley de Protección de Datos Personales en Posesión de los Sujetos Obligados del Estado de Aguascalientes y sus Municipios.

		<p>Motivación: El nombre es un atributo de la personalidad; el modo de individualizar a una persona, que la identifica o hace identificable, por tanto, debe ser protegido en calidad de dato personal confidencial en cualquiera que sea el documento en el que conste, al constituirse como información confidencial.</p>
3	<p>Se eliminó domicilio de la persona física. Página 1</p>	<p>Fundamentación: Artículo 113 fracción V y 116 de la Ley General de Transparencia y Acceso a la Información Pública. Artículos 69 párrafos primero y segundo Fracciones de la I a la VIII y artículo 70 de la Ley de Transparencia y Acceso a la Información Pública del Estado de Aguascalientes y sus Municipios. Numeral Trigésimo Octavo, Fracción I de los Lineamientos Generales en Materia de Clasificación y Desclasificación de la Información, así como para la elaboración de Versiones Públicas, artículo 3 de la Ley de Protección de Datos Personales en Posesión de los Sujetos Obligados del Estado de Aguascalientes y sus Municipios.</p> <p>Motivación: El Domicilio es un dato que trasciende a la intimidad, representa el patrimonio de una familia, por ende, debe ser protegido en calidad de dato personal y confidencial en cualquier que sea el documento en que conste.</p>
4	<p>Se eliminó la cuenta catastral de la propiedad de la persona física. Página 1.</p>	<p>Fundamentación: Artículo 113 fracción V y 116 de la Ley General de Transparencia y Acceso a la Información Pública. Artículos 69 párrafos primero y segundo Fracciones de la I a la VIII y artículo 70 de la Ley de Transparencia y Acceso a la Información Pública del Estado de Aguascalientes y sus Municipios. Numeral Trigésimo Octavo, Fracción I de los Lineamientos Generales en Materia de Clasificación y Desclasificación de la Información, así como para la elaboración de Versiones Públicas, artículo 3 de la Ley de Protección de Datos Personales en Posesión de los Sujetos Obligados del Estado de Aguascalientes y sus Municipios.</p> <p>Motivación: La cuenta catastral es una clave numérica que puede identificar, nombre, domicilio y cualquier tipo de dato relacionado con un bien inmueble, por tanto, debe ser protegido en calidad de dato personal y confidencial en cualquier que sea el documento en que conste.</p>

Firma del titular del área, quien clasifica:



Lic. en Urb. Jesús Jaime García
 Director General de Planeación y Desarrollo Urbano
 del Municipio de Rincón de Romos, Ags.

Fecha y número del acta de la sesión del Comité de donde se aprobó la versión pública:
ACTA NO. 002 DE LA PRIMER REUNIÓN EXTRAORDINARIA DE FECHA 17 DE ABRIL
DE 2019.



H. AYUNTAMIENTO
2017 - 2019

MUNICIPIO DE RINCÓN DE ROMOS, AGS.
DIRECCIÓN GENERAL DE PLANEACIÓN Y DESARROLLO URBANO

LICENCIA DE CONSTRUCCIÓN

Eliminado/Rubrica, Nombre, Domicilio y Cuenta Catastral, Fundamentos: Título Sexto de la LGTAIP; Art. 113, Fracción V, 116 LGTAIP; 113, Fracción I de la LFTAIP; Arts. 69, Párrafo I y II, Fracciones de la I a la VII y 70 de la LTAIPEAM, Numerales trigésimo octavo, Fracción I y II y Cuadragésimo de LOS LINEAMIENTOS GENERALES EN MATERIA DE CLASIFICACIÓN Y DESCLASIFICACIÓN DE LA INFORMACIÓN, ASÍ COMO PARA LA ELABORACIÓN DE VERSIONES PÚBLICAS.

Remitirse al colofón puntos 1, 2,3,4

FOLIO No.	020/2019
FECHA.	20/02/2019

DATOS DEL PROPIETARIO:		DATOS DEL PREDIO:			
NOMBRE:	2	UBICACIÓN:	USO DE SUELO AUTORIZADO:	HABITACIONAL	
DOMICILIO:	3	CALLE 3	MANZANA:	3	
		NUMERO 3	LOTE:	3	
		FRACC. 3	LOCALIDAD:	3	
COL/FRACC:	3	CUENTA CATASTRAL:	4		
LOCALIDAD:	3	Nº DE C.M.C.U.:	030/2019		
		CONTRATO DE AGUA:	N/A		
FIRMA DEL PROPIETARIO O REPRESENTANTE LEGAL		URBANIZACIÓN:			
		AGUA POTABLE	SI	GUARNICIÓN	SI
		DRENAJE	SI	BANQUETA	SI
		ELECTRICIDAD	SI	PAVIMENTO	SI

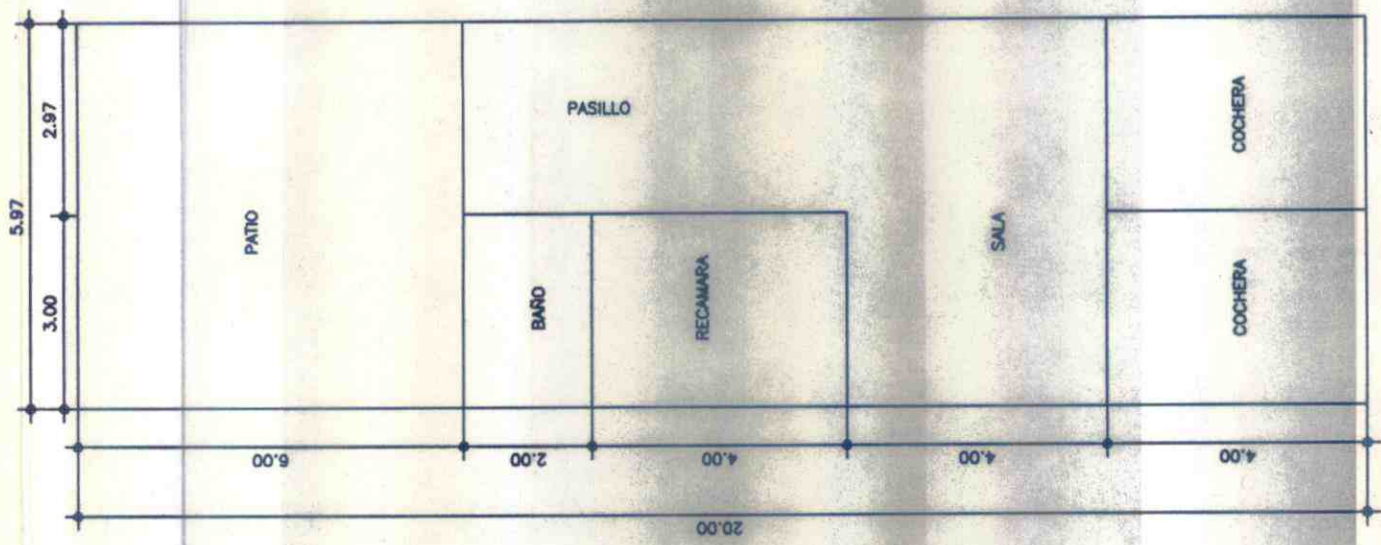
DATOS DE LA OBRA				
DESCRIPCIÓN DE LA OBRA	TIPO DE OBRA	SUPERFICIE A CONSTRUIR		
CONSTRUCCION DE CIMENTACION Y LEVANTAMIENTO DE MUROS PARA CASA HABITACION Y BARDA PERIMETRAL PLANTA BAJA.	BARDEO	X	SOTANO	M ²
	CONSTRUCCIÓN	X	PLANTA BAJA	83.58 M ²
	REPARACION		PRIMER NIVEL	M ²
	DEMOLICION		SEGUNDO NIVEL	M ²
	OTROS		TERCER NIVEL	M ²
			OTROS	17.99

PERITOS DE OBRA:					
RESPONSABLE DE OBRA		ESTRUCTURAL		INSTALACIONES ESPECIALES	
NOMBRE:	N/A	NOMBRE:	N/A	NOMBRE:	N/A
No. DE REGISTRO:	N/A	No. DE REGISTRO:	N/A	No. DE REGISTRO:	N/A
CÉDULA PROF.	N/A	CÉDULA PROF.	N/A	CÉDULA PROF.	N/A
FIRMA.		FIRMA.	N/A	FIRMA.	N/A

DATOS DE LA AUTORIZACIÓN				
VIGENCIA DE LA LICENCIA	DIA	MES	AÑO	
DEL:	20	FEBRERO	2019	
AL :	20	FEBRERO	2020	
POR LA DIRECCIÓN				
REVISÓ	ANALIZÓ		AUTORIZÓ	
DEPARTAMENTO JURIDICO	ING. EFRAÍN HERNÁNDEZ MARENTÉS AREA DE CONTROL URBANO		LIC. URB. JESÚS JAIME GARCÍA DIRECTOR DE PLANEACION Y DESARROLLO URBANO.	
 DIRECCIÓN GENERAL DE PLANEACIÓN Y DESARROLLO URBANO MUNICIPIO DE RINCÓN DE ROMOS, AGS. Rincón de Romos, Ags.				

AL OBTENER LA PRESENTE LICENCIA DE CONSTRUCCIÓN EL SOLICITANTE QUEDARÁ OBLIGADO A LO SIGUIENTE:
1. LAS AUTORIDADES ESTATALES Y MUNICIPALES NO SERÁN RESPONSABLES DEL DISEÑO, CALCULO Y PROYECTO DE CONSTRUCCION DE LAS OBRAS Y DE LOS MATERIALES A UTILIZARSE, LO CUAL ES RESPONSABILIDAD DEL PROPIETARIO O POSEEDOR DE LAS MISMAS, DEL CONSTRUCTOR Y/O DE LOS PERITOS RESPONSABLES DE LAS OBRAS Y ESPECIALIZADOS QUE INTERVENGAN EN ELLAS.
2. NO SE PERMITIRÁ TENER MATERIAL EN LA VÍA PÚBLICA SIN AUTORIZACIÓN DE LA AUTORIDAD CORRESPONDIENTE.
3. SE PROHIBE DEPOSITAR ESCOMBRO EN LA VÍA PÚBLICA, LA VIOLACIÓN DE ESTA DISPOSICIÓN TRAE APAREJOS Y SANCIONES DE TIPO SECUNDARIAS Y ADMINISTRATIVAS A LA PERSONA RESPONSABLE DE LA OBRA.
4. PARA REALIZAR CUALQUIER TIPO DE MANIOBRA PROPIA DE LA CONSTRUCCIÓN, EN LA QUE SE OBSTRUYA PARCIAL O TOTALMENTE EL TRANSITO DE PERSONAS Y/O VEHÍCULOS, DEBERÁ CONTAR CON PREVIA AUTORIZACIÓN DE ESTA DIRECCIÓN Y DE LA DIRECCIÓN.
5.- CONSTRUIR MAS DE LO AUTORIZADO SERA MOTIVO DE INFRACCIÓN.
6. SI SE PRETENDE SUSPENDER LA OBRA, SOLICITAR POR ESCRITO A LA DIRECCION, DENTRO DEL PLAZO DE VIGENCIA DE LA LICENCIA, MISMA QUE NO SERA MAYOR A SEIS MESES. RECATIVANDOSE EL LAPSO DISPONIBLE AL TERMINAR ESTA.

LA FALTA DE ESTA LICENCIA EN EL LUGAR DE LA OBRA SERÁ MOTIVO DE INFRACCIÓN



COLOFÓN DE VERSIÓN PÚBLICA

Nombre del área del cual es titular quien clasifica:

Dirección General de Planeación y Desarrollo Urbano

Identificación de documentos del que se elabora la versión pública.

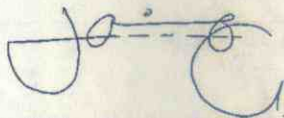
Servicios relativos a la Construcción

LICENCIA NUMERO: 020/2019

N°	Partes o Secciones clasificadas, así como las páginas que la conforman	Fundamento legal, indicado el nombre del ordenamiento, el o los artículos, fracción(es), párrafo (s) con base en los cuales se sustente la clasificación; así como las circunstancias que motivaron la misma.
1	Se eliminó la rúbrica de la persona física Página 1	Fundamentación: Artículo 113 fracción I y 116 párrafo primero de la Ley General de Transparencia y Acceso a la Información Pública, Artículos 69 párrafos primero y segundo Fracciones de la I a la VIII y artículo 70 de la Ley de Transparencia y Acceso a la Información Pública del Estado de Aguascalientes y sus Municipios, Numeral Trigésimo Octavo, Fracción I de los Lineamientos Generales en Materia de Clasificación y Desclasificación de la Información, así como para la elaboración de Versiones Públicas, artículo 3 de la Ley de Protección de Datos Personales en Posesión de los Sujetos Obligados del Estado de Aguascalientes y sus Municipios. Motivación: En cuanto a la rúbrica es el trazo o conjunto de trazos que se añaden al nombre al firmar y que individualizan la firma de cada persona; que como parte de la firma suscribe de puño y letra una persona física y que la identifica o la hace identificable, por tanto, debe ser protegido en calidad de dato personal confidencial en cualquiera que sea el documento en el que conste.
2	Se eliminó el nombre de la persona física. Página 1	Fundamentación: Artículo 113 y 116 párrafo primero de la Ley General de Transparencia y Acceso a la Información Pública. Artículos 69 párrafos primero y segundo Fracciones de la I a la VIII y artículo 70 de la Ley de Transparencia y Acceso a la Información Pública del Estado de Aguascalientes y sus Municipios. Numeral Trigésimo Octavo, Fracción I de los Lineamientos Generales en Materia de Clasificación y Desclasificación de la Información, así como para la elaboración de Versiones Públicas, artículo 3 de la Ley de Protección de Datos Personales en Posesión de los Sujetos Obligados del Estado de Aguascalientes y sus Municipios. Motivación: El nombre es un atributo de la personalidad; el modo de individualizar a una persona, que la identifica o

		hace identificable, por tanto, debe ser protegido en calidad de dato personal confidencial en cualquiera que sea el documento en el que conste, al constituirse como información confidencial.
3	Se eliminó domicilio de la persona física. Página 1	<p>Fundamentación: Artículo 113 fracción V y 116 de la Ley General de Transparencia y Acceso a la Información Pública. Artículos 69 párrafos primero y segundo Fracciones de la I a la VIII y artículo 70 de la Ley de Transparencia y Acceso a la Información Pública del Estado de Aguascalientes y sus Municipios. Numeral Trigésimo Octavo, Fracción I de los Lineamientos Generales en Materia de Clasificación y Desclasificación de la Información, así como para la elaboración de Versiones Públicas, artículo 3 de la Ley de Protección de Datos Personales en Posesión de los Sujetos Obligados del Estado de Aguascalientes y sus Municipios.</p> <p>Motivación: El Domicilio es un dato que trasciende a la intimidad, representa el patrimonio de una familia, por ende, debe ser protegido en calidad de dato personal y confidencial en cualquier que sea el documento en que conste.</p>
4	Se eliminó la cuenta catastral de la propiedad de la persona física. Página 1.	<p>Fundamentación: Artículo 113 fracción V y 116 de la Ley General de Transparencia y Acceso a la Información Pública. Artículos 69 párrafos primero y segundo Fracciones de la I a la VIII y artículo 70 de la Ley de Transparencia y Acceso a la Información Pública del Estado de Aguascalientes y sus Municipios. Numeral Trigésimo Octavo, Fracción I de los Lineamientos Generales en Materia de Clasificación y Desclasificación de la Información, así como para la elaboración de Versiones Públicas, artículo 3 de la Ley de Protección de Datos Personales en Posesión de los Sujetos Obligados del Estado de Aguascalientes y sus Municipios.</p> <p>Motivación: La cuenta catastral es una clave numérica que puede identificar, nombre, domicilio y cualquier tipo de dato relacionado con un bien inmueble, por tanto, debe ser protegido en calidad de dato personal y confidencial en cualquier que sea el documento en que conste.</p>

Firma del titular del área, quien clasifica:



Lic. en Urb. Jesús Jaime García
 Director General de Planeación y Desarrollo Urbano
 del Municipio de Rincón de Romos, Ags.

Fecha y número del acta de la sesión del Comité de donde se aprobó la versión pública:
ACTA NO. 002 DE LA PRIMER REUNIÓN EXTRAORDINARIA DE FECHA 17 DE ABRIL
DE 2019.



H. AYUNTAMIENTO
2017 - 2019

MUNICIPIO DE RINCÓN DE ROMOS, AGS.
DIRECCIÓN GENERAL DE PLANEACIÓN Y DESARROLLO URBANO

LICENCIA DE CONSTRUCCIÓN

Eliminada/Rubrica, Nombre, Domicilio y Cuenta Catastral.
Fundamentos: Título Sexto de la LGTAIP; Art. 113, Fracción V, 116 LGTAIP; 113, Fracción I de la LGTAIP; Arts. 69, Párrafo I y II, Fracciones de la I a la VII y 70 de la LTAIPEAM, Numerales trigésimo octavo, Fracción I y II y Cuadragésimo de LOS LINEAMIENTOS GENERALES EN MATERIA DE CLASIFICACIÓN Y DESCLASIFICACIÓN DE LA INFORMACIÓN, ASÍ COMO PARA LA ELABORACIÓN DE VERSIONES PÚBLICAS.

Remitirse al colofón puntos 1, 2, 3, 4

FOLIO No.	021/2019
FECHA.	18/02/2019

DATOS DEL PROPIETARIO:		DATOS DEL PREDIO:			
NOMBRE:	2	UBICACIÓN:	USO DE SUELO AUTORIZADO:	HABITACIONAL	
DOMICILIO:	3	CALLE 3	MANZANA:	3	
		NUMERO 3	LOTE:	3	
		FRACC. 3	LOCALIDAD:	3	
COL/FRACC:	3	CUENTA CATASTRAL:	4		
LOCALIDAD:	3	Nº DE C.M.C.U.:	033/2019		
		CONTRATO DE AGUA:	N/A		
FIRMA DEL PROPIETARIO O REPRESENTANTE LEGAL		URBANIZACIÓN:			
		AGUA POTABLE	SI	GUARNICIÓN	SI
		DRENAJE	SI	BANQUETA	SI
		ELECTRICIDAD	SI	PAVIMENTO	SI

DATOS DE LA OBRA					
DESCRIPCIÓN DE LA OBRA	TIPO DE OBRA		SUPERFICIE A CONSTRUIR		
CONSTRUCCION DE BARDA PERIMETRAL, 1ER NIVEL	BARDEO		SOTANO		M ²
	CONSTRUCCIÓN	X	PLANTA BAJA		M ²
	REPARACION		PRIMER NIVEL		M ²
	DEMOLICION		SEGUNDO NIVEL		M ²
	OTROS		TERCER NIVEL		M ²
			OTROS	3.30	
PERITOS DE OBRA:					
RESPONSABLE DE OBRA		ESTRUCTURAL		INSTALACIONES ESPECIALES	
NOMBRE:	N/A	NOMBRE:	N/A	NOMBRE:	N/A
No. DE REGISTRO:	N/A	No. DE REGISTRO:	N/A	No. DE REGISTRO:	N/A
CÉDULA PROF.	N/A	CÉDULA PROF.	N/A	CÉDULA PROF.	N/A
FIRMA.		FIRMA.	N/A	FIRMA.	N/A

DATOS DE LA AUTORIZACIÓN			
VIGENCIA DE LA LICENCIA	DIA	MES	AÑO
DEL:	18	FEBRERO	2019
AL :	18	AGOSTO	2019
POR LA DIRECCIÓN			
REVISÓ	ANALIZÓ	AUTORIZÓ	
DEPARTAMENTO JURIDICO	ING. EFRAÍN HERNANDEZ MARENTES AREA DE CONTROL URBANO	LIC. URB. JESUS JAIME GARCIA DIRECTOR DE PLANEACION Y DESARROLLO URBANO.	
 DIRECCIÓN GENERAL DE PLANEACIÓN Y DESARROLLO URBANO MUNICIPIO DE RINCÓN DE ROMOS, AGS. Rincón de Romos, Ags.			

AL OBTENER LA PRESENTE LICENCIA DE CONSTRUCCIÓN EL SOLICITANTE QUEDARA OBLIGADO A LO SIGUIENTE:
1. LAS AUTORIDADES ESTATALES Y MUNICIPALES NO SERÁN RESPONSABLES DEL DISEÑO, CALCULO Y PROYECTO DE CONSTRUCCION DE LAS OBRAS Y DE LOS MATERIALES A UTILIZARSE, LO CUAL ES RESPONSABILIDAD DEL PROPIETARIO O POSEEDOR DE LAS MISMAS, DEL CONSTRUCTOR Y/O DE LOS PERITOS RESPONSABLES DE LAS OBRAS Y ESPECIALIZADOS QUE INTERVENGAN EN ELLAS.
2. NO SE PERMITIRÁ TENER MATERIAL EN LA VÍA PÚBLICA SIN AUTORIZACIÓN DE LA AUTORIDAD CORRESPONDIENTE.
3. SE PROHIBE DEPOSITAR ESCOMBRO EN LA VÍA PÚBLICA, LA VIOLACIÓN DE ESTA DISPOSICIÓN TRAE APAREJOS Y SANCIONES DE TIPO SECUNDARIAS Y ADMINISTRATIVAS A LA PERSONA RESPONSABLE DE LA OBRA.
4. PARA REALIZAR CUALQUIER TIPO DE MANIOBRA PROPIA DE LA CONSTRUCCIÓN, EN LA QUE SE OBSTRUYA PARCIAL O TOTALMENTE EL TRANSITO DE PERSONAS Y/O VEHICULOS, DEBERÁ CONTAR CON PREVIA AUTORIZACIÓN DE ESTA DIRECCIÓN Y DE LA DIRECCIÓN.
5.- CONSTRUIR MAS DE LO AUTORIZADO SERA MOTIVO DE INFRACCIÓN.
6. SI SE PRETENDE SUSPENDER LA OBRA, SOLICITAR POR ESCRITO A LA DIRECCION, DENTRO DEL PLAZO DE VIGENCIA DE LA LICENCIA, MISMA QUE NO SERA MAYOR A SEIS MESES. RECATIVANDOSE EL LAPSO DISPONIBLE AL TERMINAR ESTA.

LA FALTA DE ESTA LICENCIA EN EL LUGAR DE LA OBRA SERÁ MOTIVO DE INFRACCIÓN

COLOFÓN DE VERSIÓN PÚBLICA

Nombre del área del cual es titular quien clasifica:

Dirección General de Planeación y Desarrollo Urbano

Identificación de documentos del que se elabora la versión pública.

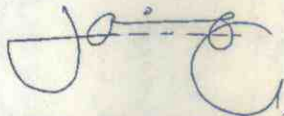
Servicios relativos a la Construcción

LICENCIA NUMERO: 021/2019

N°	Partes o Secciones clasificadas, así como las páginas que la conforman	Fundamento legal, indicado el nombre del ordenamiento, el o los artículos, fracción(es), párrafo (s) con base en los cuales se sustente la clasificación; así como las circunstancias que motivaron la misma.
1	Se eliminó la rúbrica de la persona física Página 1	Fundamentación: Artículo 113 fracción I y 116 párrafo primero de la Ley General de Transparencia y Acceso a la Información Pública, Artículos 69 párrafos primero y segundo Fracciones de la I a la VIII y artículo 70 de la Ley de Transparencia y Acceso a la Información Pública del Estado de Aguascalientes y sus Municipios, Numeral Trigésimo Octavo, Fracción I de los Lineamientos Generales en Materia de Clasificación y Desclasificación de la Información, así como para la elaboración de Versiones Públicas, artículo 3 de la Ley de Protección de Datos Personales en Posesión de los Sujetos Obligados del Estado de Aguascalientes y sus Municipios. Motivación: En cuanto a la rúbrica es el trazo o conjunto de trazos que se añaden al nombre al firmar y que individualizan la firma de cada persona; que como parte de la firma suscribe de puño y letra una persona física y que la identifica o la hace identificable, por tanto, debe ser protegido en calidad de dato personal confidencial en cualquiera que sea el documento en el que conste.
2	Se eliminó el nombre de la persona física. Página 1	Fundamentación: Artículo 113 y 116 párrafo primero de la Ley General de Transparencia y Acceso a la Información Pública. Artículos 69 párrafos primero y segundo Fracciones de la I a la VIII y artículo 70 de la Ley de Transparencia y Acceso a la Información Pública del Estado de Aguascalientes y sus Municipios. Numeral Trigésimo Octavo, Fracción I de los Lineamientos Generales en Materia de Clasificación y Desclasificación de la Información, así como para la elaboración de Versiones Públicas, artículo 3 de la Ley de Protección de Datos Personales en Posesión de los Sujetos Obligados del Estado de Aguascalientes y sus Municipios. Motivación: El nombre es un atributo de la personalidad; el modo de individualizar a una persona, que la identifica o

		hace identificable, por tanto, debe ser protegido en calidad de dato personal confidencial en cualquiera que sea el documento en el que conste, al constituirse como información confidencial.
3	Se eliminó domicilio de la persona física. Página 1	<p>Fundamentación: Artículo 113 fracción V y 116 de la Ley General de Transparencia y Acceso a la Información Pública. Artículos 69 párrafos primero y segundo Fracciones de la I a la VIII y artículo 70 de la Ley de Transparencia y Acceso a la Información Pública del Estado de Aguascalientes y sus Municipios. Numeral Trigésimo Octavo, Fracción I de los Lineamientos Generales en Materia de Clasificación y Desclasificación de la Información, así como para la elaboración de Versiones Públicas, artículo 3 de la Ley de Protección de Datos Personales en Posesión de los Sujetos Obligados del Estado de Aguascalientes y sus Municipios.</p> <p>Motivación: El Domicilio es un dato que trasciende a la intimidad, representa el patrimonio de una familia, por ende, debe ser protegido en calidad de dato personal y confidencial en cualquier que sea el documento en que conste.</p>
4	Se eliminó la cuenta catastral de la propiedad de la persona física. Página 1.	<p>Fundamentación: Artículo 113 fracción V y 116 de la Ley General de Transparencia y Acceso a la Información Pública. Artículos 69 párrafos primero y segundo Fracciones de la I a la VIII y artículo 70 de la Ley de Transparencia y Acceso a la Información Pública del Estado de Aguascalientes y sus Municipios. Numeral Trigésimo Octavo, Fracción I de los Lineamientos Generales en Materia de Clasificación y Desclasificación de la Información, así como para la elaboración de Versiones Públicas, artículo 3 de la Ley de Protección de Datos Personales en Posesión de los Sujetos Obligados del Estado de Aguascalientes y sus Municipios.</p> <p>Motivación: La cuenta catastral es una clave numérica que puede identificar, nombre, domicilio y cualquier tipo de dato relacionado con un bien inmueble, por tanto, debe ser protegido en calidad de dato personal y confidencial en cualquier que sea el documento en que conste.</p>

Firma del titular del área, quien clasifica:



Lic. en Urb. Jesús Jaime García
 Director General de Planeación y Desarrollo Urbano
 del Municipio de Rincón de Romos, Ags.

Fecha y número del acta de la sesión del Comité de donde se aprobó la versión pública:
ACTA NO. 002 DE LA PRIMER REUNIÓN EXTRAORDINARIA DE FECHA 17 DE ABRIL
DE 2019.



H. AYUNTAMIENTO
2017 - 2019

MUNICIPIO DE RINCÓN DE ROMOS, AGS.
DIRECCIÓN GENERAL DE PLANEACIÓN Y DESARROLLO URBANO

LICENCIA DE CONSTRUCCIÓN

Eliminado: Nombre, Domicilio y Cuenta Catastral.
Fundamentos: Título Sexto de la LGTAIP; Art. 113, Fracción V, 116 LGTAIP; 113, Fracción I de la LFTAIP; Arts. 69, Párrafo I y II, Fracciones de la I a la VII y 70 de la LTAIPEAM, Numerales trigésimo octavo, Fracción I y II y Cuatragésimo de LOS LINEAMIENTOS GENERALES EN MATERIA DE CLASIFICACIÓN Y DESCLASIFICACIÓN DE LA INFORMACIÓN, ASÍ COMO PARA LA ELABORACIÓN DE VERSIONES PÚBLICAS.

Remítirse al colofón puntos 1, 2, 3.

FOLIO No.	022/2019
FECHA.	18/02/2019

DATOS DEL PROPIETARIO:		DATOS DEL PREDIO:			
NOMBRE:	1	UBICACIÓN:	USO DE SUELO AUTORIZADO:	HABITACIONAL	
DOMICILIO:	2	AVENIDA	2	MANZANA:	2
		NUMERO	2	LOTE:	2
		FRACC.	2	LOCALIDAD:	2
COL/FRACC:	2	CUENTA CATASTRAL:	3		
LOCALIDAD:	2	N° DE C.M.C.U.:	036/2019		
TELÉFONO		CONTRATO DE AGUA:	N/A		
FIRMA DEL PROPIETARIO O REPRESENTANTE LEGAL		URBANIZACIÓN:			
		AGUA POTABLE	NO	GUARNICIÓN	NO
		DRENAJE	NO	BANQUETA	NO
		ELECTRICIDAD	NO	PAVIMENTO	NO

DATOS DE LA OBRA

DESCRIPCIÓN DE LA OBRA	TIPO DE OBRA	SUPERFICIE A CONSTRUIR		
CONSTRUCCION DE CASA HABITACION EN TERMINACION TOTAL Y BARDA PERIMETRAL PLANTA BAJA Y 1ER NIVEL.	BARDEO	X	SOTANO	M ²
	CONSTRUCCIÓN	X	PLANTA BAJA	156.16 M ²
	REPARACION		PRIMER NIVEL	134.80 M ²
	DEMOLICION		SEGUNDO NIVEL	M ²
	OTROS		TERCER NIVEL	M ²
			OTROS	170.48 M ²

PERITOS DE OBRA:

RESPONSABLE DE OBRA		ESTRUCTURAL		INSTALACIONES ESPECIALES	
NOMBRE:	N/A	NOMBRE:	N/A	NOMBRE:	N/A
No. DE REGISTRO:	N/A	No. DE REGISTRO:	N/A	No. DE REGISTRO:	N/A
CÉDULA PROF.	N/A	CÉDULA PROF.	N/A	CÉDULA PROF.	N/A
FIRMA.		FIRMA.	N/A	FIRMA.	N/A

DATOS DE LA AUTORIZACIÓN

VIGENCIA DE LA LICENCIA	DIA	MES	AÑO
DEL:	18	FEBRERO	2019
AL:	18	FEBRERO	2021

POR LA DIRECCIÓN		
REVISÓ	ANALIZÓ	AUTORIZÓ
DEPARTAMENTO JURIDICO	 ING. EFRAÍN HERNÁNDEZ MARENTÉS AREA DE CONTROL URBANO	 LIC. URB. JESÚS JAIME GARCÍA DIRECTOR DE PLANEACION Y DESARROLLO URBANO.

DIRECCIÓN GENERAL DE PLANEACIÓN Y DESARROLLO URBANO
MUNICIPIO DE RINCÓN DE ROMOS, AGS
 Rincón de Romos, Ags.

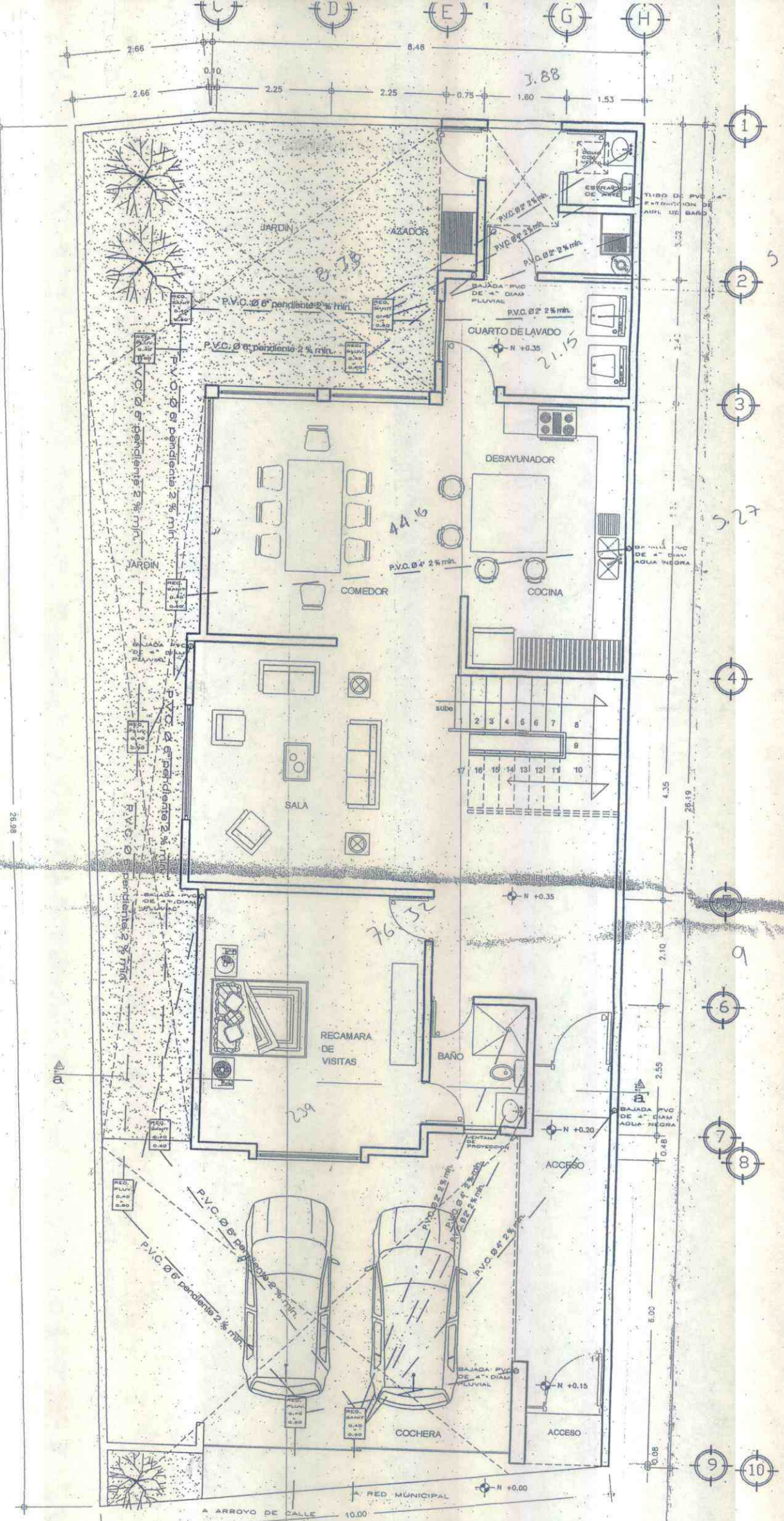
AL OBTENER LA PRESENTE LICENCIA DE CONSTRUCCIÓN EL SOLICITANTE QUEDARÁ OBLIGADO A LO SIGUIENTE:

1. LAS AUTORIDADES ESTATALES Y MUNICIPALES NO SERÁN RESPONSABLES DEL DISEÑO, CALCULO Y PROYECTO DE CONSTRUCCION DE LAS OBRAS Y DE LOS MATERIALES A UTILIZARSE, LO CUAL ES RESPONSABILIDAD DEL PROPIETARIO O POSEEDOR DE LAS MISMAS, DEL CONSTRUCTOR Y/O DE LOS PERITOS RESPONSABLES DE LAS OBRAS Y ESPECIALIZADOS QUE INTERVENGAN EN ELLAS.
2. NO SE PERMITIRÁ TENER MATERIAL EN LA VÍA PÚBLICA SIN AUTORIZACIÓN DE LA AUTORIDAD CORRESPONDIENTE.
3. SE PROHIBE DEPOSITAR ESCOMBRO EN LA VÍA PÚBLICA, LA VIOLACIÓN DE ESTA DISPOSICIÓN TRAE APAREJOS Y SANCIONES DE TIPO SECUNDARIAS Y ADMINISTRATIVAS A LA PERSONA RESPONSABLE DE LA OBRA.
4. PARA REALIZAR CUALQUIER TIPO DE MANIOBRA PROPIA DE LA CONSTRUCCIÓN, EN LA QUE SE OBSTRUYA PARCIAL O TOTALMENTE EL TRANSITO DE PERSONAS Y/O VEHÍCULOS, DEBERÁ CONTAR CON PREVIA AUTORIZACIÓN DE ESTA DIRECCIÓN Y DE LA DIRECCIÓN.
5. CONSTRUIR MAS DE LO AUTORIZADO SERA MOTIVO DE INFRACCIÓN.
6. SI SE PRETENDE SUSPENDER LA OBRA, SOLICITAR POR ESCRITO A LA DIRECCION, DENTRO DEL PLAZO DE VIGENCIA DE LA LICENCIA, MISMA QUE NO SERA MAYOR A SEIS MESES, RECATIVANDOSE EL LAPSO DISPONIBLE AL TERMINAR ESTA.

Aviso de privacidad:

De conformidad con el Artículo 23, de la Ley de Protección de Datos Personales en posesión de los sujetos obligados del Estado de Aguascalientes y sus Municipios, se le informa al peticionario que los datos personales proporcionados a esta Dirección General de Planeación y Desarrollo Urbano del Municipio de Rincón de Romos, Ags. Serán usados y destinados para la consecución del trámite que se está realizando. Ver aviso de privacidad en la siguiente liga: <http://www.rinconderomos.gob.mx>


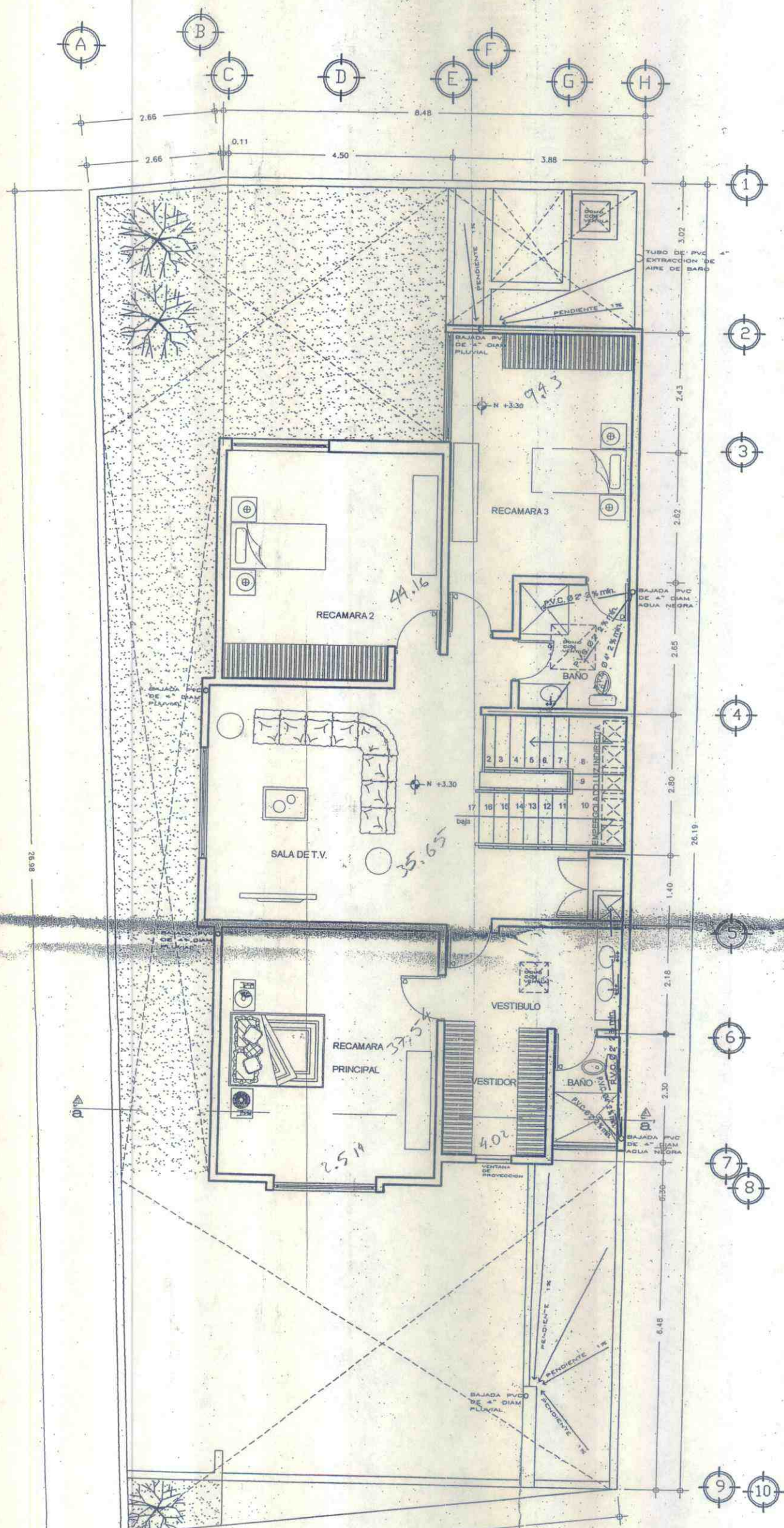
LA FALTA DE ESTA LICENCIA EN EL LUGAR DE LA OBRA SERÁ MOTIVO DE INFRACCIÓN



PLANTA BAJA
 CASA HABITACION
 SUPERFICIE CONSTRUIDA : 156.16 m²

144.02

151



PLANTA ALTA

COLOFÓN DE VERSIÓN PÚBLICA

Nombre del área del cual es titular quien clasifica:

Dirección General de Planeación y Desarrollo Urbano

Identificación de documentos del que se elabora la versión pública.

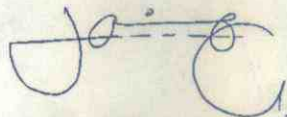
Servicios relativos a la Construcción

LICENCIA NUMERO: 022/2019

N°	Partes o Secciones clasificadas, así como las páginas que la conforman	Fundamento legal, indicado el nombre del ordenamiento, el o los artículos, fracción(es), párrafo (s) con base en los cuales se sustente la clasificación; así como las circunstancias que motivaron la misma.
1	Se eliminó el nombre de la persona física. Página 1	Fundamentación: Artículo 113 y 116 párrafo primero de la Ley General de Transparencia y Acceso a la Información Pública. Artículos 69 párrafos primero y segundo Fracciones de la I a la VIII y artículo 70 de la Ley de Transparencia y Acceso a la Información Pública del Estado de Aguascalientes y sus Municipios. Numeral Trigésimo Octavo, Fracción I de los Lineamientos Generales en Materia de Clasificación y Desclasificación de la Información, así como para la elaboración de Versiones Públicas, artículo 3 de la Ley de Protección de Datos Personales en Posesión de los Sujetos Obligados del Estado de Aguascalientes y sus Municipios. Motivación: El nombre es un atributo de la personalidad; el modo de individualizar a una persona, que la identifica o hace identificable, por tanto, debe ser protegido en calidad de dato personal confidencial en cualquiera que sea el documento en el que conste, al constituirse como información confidencial.
2	Se eliminó domicilio de la persona física. Página 1	Fundamentación: Artículo 113 fracción V y 116 de la Ley General de Transparencia y Acceso a la Información Pública. Artículos 69 párrafos primero y segundo Fracciones de la I a la VIII y artículo 70 de la Ley de Transparencia y Acceso a la Información Pública del Estado de Aguascalientes y sus Municipios. Numeral Trigésimo Octavo, Fracción I de los Lineamientos Generales en Materia de Clasificación y Desclasificación de la Información, así como para la elaboración de Versiones Públicas, artículo 3 de la Ley de Protección de Datos Personales en Posesión de los Sujetos Obligados del Estado de Aguascalientes y sus Municipios. Motivación: El Domicilio es un dato que trasciende a la intimidad, representa el patrimonio de una familia, por ende, debe ser protegido en calidad de dato personal y confidencial en cualquier que sea el documento en que conste.

3	Se eliminó la cuenta catastral de la propiedad de la persona física. Página 1.	Fundamentación: Artículo 113 fracción V y 116 de la Ley General de Transparencia y Acceso a la Información Pública. Artículos 69 párrafos primero y segundo Fracciones de la I a la VIII y artículo 70 de la Ley de Transparencia y Acceso a la Información Pública del Estado de Aguascalientes y sus Municipios. Numeral Trigésimo Octavo, Fracción I de los Lineamientos Generales en Materia de Clasificación y Desclasificación de la Información, así como para la elaboración de Versiones Públicas, artículo 3 de la Ley de Protección de Datos Personales en Posesión de los Sujetos Obligados del Estado de Aguascalientes y sus Municipios. Motivación: La cuenta catastral es una clave numérica que puede identificar, nombre, domicilio y cualquier tipo de dato relacionado con un bien inmueble, por tanto, debe ser protegido en calidad de dato personal y confidencial en cualquier que sea el documento en que conste.
---	---	---

Firma del titular del área, quien clasifica:



Lic. en Urb. Jesús Jaime García
Director General de Planeación y Desarrollo Urbano
del Municipio de Rincón de Romos, Ags.

Fecha y número del acta de la sesión del Comité de donde se aprobó la versión pública:
ACTA NO. 002 DE LA PRIMER REUNIÓN EXTRAORDINARIA DE FECHA 17 DE ABRIL DE 2019.



H. AYUNTAMIENTO
2017 - 2019

MUNICIPIO DE RINCÓN DE ROMOS, AGS.
DIRECCIÓN GENERAL DE PLANEACIÓN Y DESARROLLO URBANO

LICENCIA DE CONSTRUCCIÓN

Eliminado Rubrica Nombre, Domicilio y Cuenta Catastral.
Fundamento: Título Sexto de la LGTAIP; Art. 113; Fracción V,
116 LGTAIP; 113, Fracción I de la LFTAIP; Arts. 69, Párrafo I y II,
Fracciones de la I a la VII y 70 de la LTAIPAM, Numerales
trigésimo octavo, Fracción I y II y Cuadragésimo de LOS
LINEAMIENTOS GENERALES EN MATERIA DE CLASIFICACIÓN Y
DESCLASIFICACIÓN DE LA INFORMACIÓN, ASÍ COMO PARA LA
ELABORACIÓN DE VERSIONES PÚBLICAS.

Remitirse al colofón puntos 1, 2,3,4

FOLIO No.	023/2019
FECHA.	18/02/2019

DATOS DEL PROPIETARIO:		DATOS DEL PREDIO:			
NOMBRE:	2	UBICACIÓN:	USO DE SUELO AUTORIZADO:	HABITACIONAL	
DOMICILIO:	3	AVENIDA	3	MANZANA:	3
		NUMERO	3	LOTE:	3
		FRACC.	3	LOCALIDAD:	3
COL/FRACC:	3	CUENTA CATASTRAL:	4		
LOCALIDAD:	3	N° DE C.M.C.U.:	037/2019		
TELÉFONO		CONTRATO DE AGUA:	N/A		
FIRMA DEL PROPIETARIO O REPRESENTANTE LEGAL	1	URBANIZACIÓN:			
		AGUA POTABLE	NO	GUARNICIÓN	NO
		DRENAJE	NO	BANQUETA	NO
		ELECTRICIDAD	NO	PAVIMENTO	NO

DATOS DE LA OBRA					
DESCRIPCIÓN DE LA OBRA	TIPO DE OBRA		SUPERFICIE A CONSTRUIR		
CONSTRUCCION DE CASA HABITACION EN TERMINACION TOTAL Y BARDA PERIMETRAL PLANTA BAJA Y 1ER NIVEL.	BARDEO	X	SOTANO		M ²
	CONSTRUCCIÓN	X	PLANTA BAJA	156.16	M ²
	REPARACION		PRIMER NIVEL	134.80	M ²
	DEMOLICION		SEGUNDO NIVEL		M ²
	OTROS		TERCER NIVEL		M ²
			OTROS	216.13	M ²

PERITOS DE OBRA:					
RESPONSABLE DE OBRA		ESTRUCTURAL		INSTALACIONES ESPECIALES	
NOMBRE:	N/A	NOMBRE:	N/A	NOMBRE:	N/A
No. DE REGISTRO:	N/A	No. DE REGISTRO:	N/A	No. DE REGISTRO:	N/A
CÉDULA PROF.	N/A	CÉDULA PROF.	N/A	CÉDULA PROF.	N/A
FIRMA.		FIRMA.	N/A	FIRMA.	N/A

DATOS DE LA AUTORIZACIÓN			
VIGENCIA DE LA LICENCIA	DIA	MES	AÑO
DEL:	18	FEBRERO	2019
AL:	18	FEBRERO	2021
POR LA DIRECCIÓN			
REVISÓ	ANALIZÓ	AUTORIZÓ	
DEPARTAMENTO JURIDICO	ING. EFRAIN HERNANDEZ MARENTÉS AREA DE CONTROL URBANO	LIC. URB. JÉSUS JAIME GARCÍA DIRECTOR DE PLANEACION Y DESARROLLO URBANO.	



DIRECCIÓN GENERAL DE PLANEACION Y DESARROLLO URBANO MUNICIPIO DE RINCÓN DE ROMOS, AGS

Rincón de Romos, Ags.

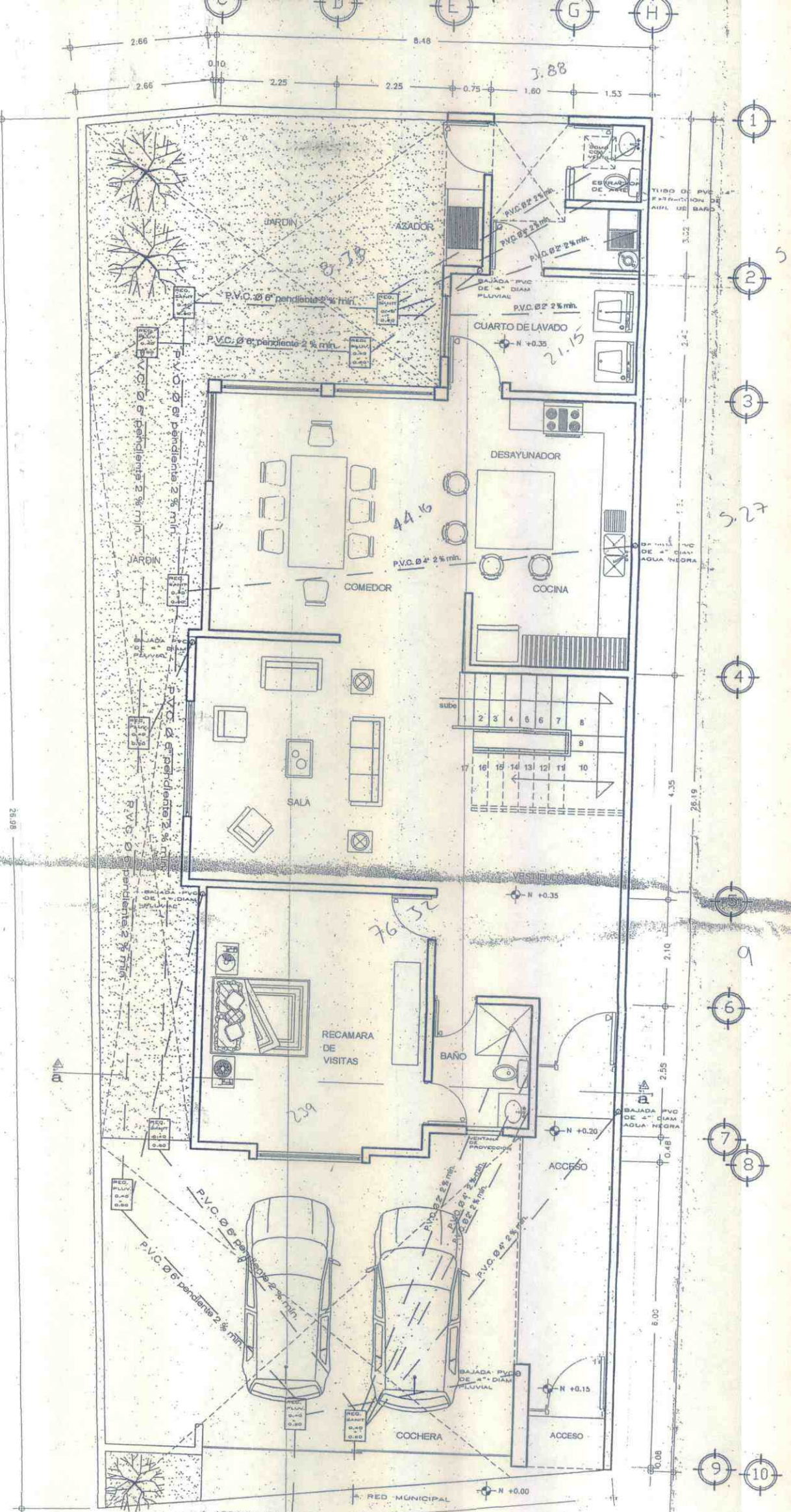
AL OBTENER LA PRESENTE LICENCIA DE CONSTRUCCIÓN EL SOLICITANTE QUEDARÁ OBLIGADO A LO SIGUIENTE:

1. LAS AUTORIDADES ESTATALES Y MUNICIPALES NO SERÁN RESPONSABLES DEL DISEÑO, CALCULO Y PROYECTO DE CONSTRUCCION DE LAS OBRAS Y DE LOS MATERIALES A UTILIZARSE, LO CUAL ES RESPONSABILIDAD DEL PROPIETARIO O POSEEDOR DE LAS MISMAS, DEL CONSTRUCTOR Y/O DE LOS PERITOS RESPONSABLES DE LAS OBRAS Y ESPECIALIZADOS QUE INTERVENGAN EN ELLAS.
2. NO SE PERMITIRÁ TENER MATERIAL EN LA VÍA PÚBLICA SIN AUTORIZACIÓN DE LA AUTORIDAD CORRESPONDIENTE.
3. SE PROHIBE DEPOSITAR ESCOMBRO EN LA VÍA PÚBLICA, LA VIOLACIÓN DE ESTA DISPOSICIÓN TRAE APAREJOS Y SANCIONES DE TIPO SECUNDARIAS Y ADMINISTRATIVAS A LA PERSONA RESPONSABLE DE LA OBRA.
4. PARA REALIZAR CUALQUIER TIPO DE MANIOBRA PROPIA DE LA CONSTRUCCIÓN, EN LA QUE SE OBSTRUYA PARCIAL O TOTALMENTE EL TRANSITO DE PERSONAS Y/O VEHÍCULOS, DEBERÁ CONTAR CON PREVIA AUTORIZACIÓN DE ESTA DIRECCIÓN Y DE LA DIRECCIÓN.
5. CONSTRUIR MAS DE LO AUTORIZADO SERA MOTIVO DE INFRACCIÓN.
6. SI SE PRETENDE SUSPENDER LA OBRA, SOLICITAR POR ESCRITO A LA DIRECCION, DENTRO DEL PLAZO DE VIGENCIA DE LA LICENCIA, MISMA QUE NO SERA MAYOR A SEIS MESES. RECATIVANDOSE EL LAPSO DISPONIBLE AL TERMINAR ESTA.

Aviso de privacidad:

De conformidad con el Artículo 23, de la Ley de Protección de Datos Personales en posesión de los sujetos obligados del Estado de Aguascalientes y sus Municipios, se le informa al peticionario que los datos personales proporcionados a esta Dirección General de Planeación y Desarrollo Urbano del Municipio de Rincón de Romos, Ags. Serán usados y destinados para la consecución del trámite que se está realizando. Ver aviso de privacidad en la siguiente liga: <http://www.rinconderomos.gob.mx>

LA FALTA DE ESTA LICENCIA EN EL LUGAR DE LA OBRA SERÁ MOTIVO DE INFRACCIÓN



2.66 0.10 2.25 2.25 0.75 1.60 1.53 3.88

25.98

A ARROYO DE CALLE 10.00

PLANTA BAJA

CASA HABITACION
SUPERFICIE CONSTRUIDA : 156.16 m²

- 1
- 2
- 3
- 4
- 5
- 6
- 7
- 8
- 9
- 10

5.45

5.27

9

144.02

157.2

8.78

44.16

76.52

23.9

21.15

4.35

26.19

2.10

2.25

8.00

0.08

TUBO DE PVC 4" DIAM. PARA TUBERIA DE AGUA NEGRA

BAJADA PVC DE 4" DIAM. PARA TUBERIA DE AGUA NEGRA

BAJADA PVC DE 4" DIAM. PARA TUBERIA DE AGUA NEGRA

BAJADA PVC DE 4" DIAM. PARA TUBERIA DE AGUA NEGRA

BAJADA PVC DE 4" DIAM. PARA TUBERIA DE AGUA NEGRA

BAJADA PVC DE 4" DIAM. PARA TUBERIA DE AGUA NEGRA

BAJADA PVC DE 4" DIAM. PARA TUBERIA DE AGUA NEGRA

BAJADA PVC DE 4" DIAM. PARA TUBERIA DE AGUA NEGRA

BAJADA PVC DE 4" DIAM. PARA TUBERIA DE AGUA NEGRA

BAJADA PVC DE 4" DIAM. PARA TUBERIA DE AGUA NEGRA

BAJADA PVC DE 4" DIAM. PARA TUBERIA DE AGUA NEGRA

BAJADA PVC DE 4" DIAM. PARA TUBERIA DE AGUA NEGRA

BAJADA PVC DE 4" DIAM. PARA TUBERIA DE AGUA NEGRA

BAJADA PVC DE 4" DIAM. PARA TUBERIA DE AGUA NEGRA

BAJADA PVC DE 4" DIAM. PARA TUBERIA DE AGUA NEGRA

BAJADA PVC DE 4" DIAM. PARA TUBERIA DE AGUA NEGRA

BAJADA PVC DE 4" DIAM. PARA TUBERIA DE AGUA NEGRA

BAJADA PVC DE 4" DIAM. PARA TUBERIA DE AGUA NEGRA

BAJADA PVC DE 4" DIAM. PARA TUBERIA DE AGUA NEGRA

BAJADA PVC DE 4" DIAM. PARA TUBERIA DE AGUA NEGRA

BAJADA PVC DE 4" DIAM. PARA TUBERIA DE AGUA NEGRA

BAJADA PVC DE 4" DIAM. PARA TUBERIA DE AGUA NEGRA

BAJADA PVC DE 4" DIAM. PARA TUBERIA DE AGUA NEGRA

BAJADA PVC DE 4" DIAM. PARA TUBERIA DE AGUA NEGRA

BAJADA PVC DE 4" DIAM. PARA TUBERIA DE AGUA NEGRA

BAJADA PVC DE 4" DIAM. PARA TUBERIA DE AGUA NEGRA

BAJADA PVC DE 4" DIAM. PARA TUBERIA DE AGUA NEGRA

BAJADA PVC DE 4" DIAM. PARA TUBERIA DE AGUA NEGRA

BAJADA PVC DE 4" DIAM. PARA TUBERIA DE AGUA NEGRA

BAJADA PVC DE 4" DIAM. PARA TUBERIA DE AGUA NEGRA

BAJADA PVC DE 4" DIAM. PARA TUBERIA DE AGUA NEGRA

BAJADA PVC DE 4" DIAM. PARA TUBERIA DE AGUA NEGRA

BAJADA PVC DE 4" DIAM. PARA TUBERIA DE AGUA NEGRA

BAJADA PVC DE 4" DIAM. PARA TUBERIA DE AGUA NEGRA

BAJADA PVC DE 4" DIAM. PARA TUBERIA DE AGUA NEGRA

BAJADA PVC DE 4" DIAM. PARA TUBERIA DE AGUA NEGRA

BAJADA PVC DE 4" DIAM. PARA TUBERIA DE AGUA NEGRA

BAJADA PVC DE 4" DIAM. PARA TUBERIA DE AGUA NEGRA

BAJADA PVC DE 4" DIAM. PARA TUBERIA DE AGUA NEGRA

BAJADA PVC DE 4" DIAM. PARA TUBERIA DE AGUA NEGRA

BAJADA PVC DE 4" DIAM. PARA TUBERIA DE AGUA NEGRA

BAJADA PVC DE 4" DIAM. PARA TUBERIA DE AGUA NEGRA

BAJADA PVC DE 4" DIAM. PARA TUBERIA DE AGUA NEGRA


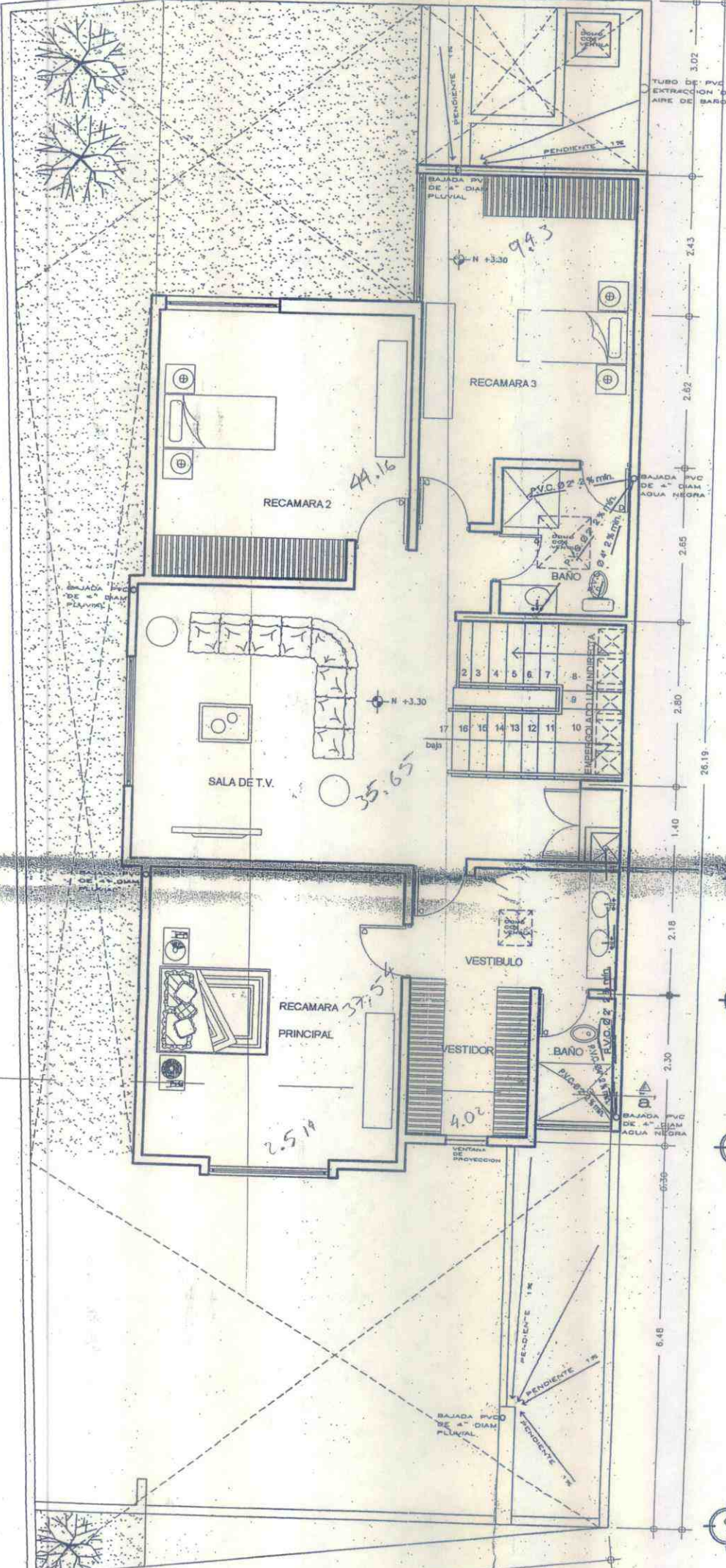
BAJADA PVC DE 4" DIAM. PARA TUBERIA DE AGUA NEGRA

BAJADA PVC DE 4" DIAM. PARA TUBERIA DE AGUA NEGRA



2.66 8.48
 0.11 4.50 3.88

3.02
 2.43
 2.62
 2.65
 2.80
 26.19
 1.40
 2.18
 2.30
 0.50
 6.48



PLANTA ALTA

86 92

a

10.00



COLOFÓN DE VERSIÓN PÚBLICA

Nombre del área del cual es titular quien clasifica:

Dirección General de Planeación y Desarrollo Urbano

Identificación de documentos del que se elabora la versión pública.

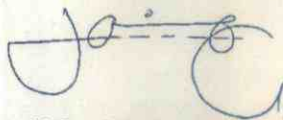
Servicios relativos a la Construcción

LICENCIA NUMERO: 023/2019

N°	Partes o Secciones clasificadas, así como las páginas que la conforman	Fundamento legal, indicado el nombre del ordenamiento, el o los artículos, fracción(es), párrafo (s) con base en los cuales se sustente la clasificación; así como las circunstancias que motivaron la misma.
1	Se eliminó la rúbrica de la persona física Página 1	<p>Fundamentación: Artículo 113 fracción I y 116 párrafo primero de la Ley General de Transparencia y Acceso a la Información Pública, Artículos 69 párrafos primero y segundo Fracciones de la I a la VIII y artículo 70 de la Ley de Transparencia y Acceso a la Información Pública del Estado de Aguascalientes y sus Municipios, Numeral Trigésimo Octavo, Fracción I de los Lineamientos Generales en Materia de Clasificación y Desclasificación de la Información, así como para la elaboración de Versiones Públicas, artículo 3 de la Ley de Protección de Datos Personales en Posesión de los Sujetos Obligados del Estado de Aguascalientes y sus Municipios.</p> <p>Motivación: En cuanto a la rúbrica es el trazo o conjunto de trazos que se añaden al nombre al firmar y que individualizan la firma de cada persona; que como parte de la firma suscribe de puño y letra una persona física y que la identifica o la hace identificable, por tanto, debe ser protegido en calidad de dato personal confidencial en cualquiera que sea el documento en el que conste.</p>
2	Se eliminó el nombre de la persona física. Página 1	<p>Fundamentación: Artículo 113 y 116 párrafo primero de la Ley General de Transparencia y Acceso a la Información Pública. Artículos 69 párrafos primero y segundo Fracciones de la I a la VIII y artículo 70 de la Ley de Transparencia y Acceso a la Información Pública del Estado de Aguascalientes y sus Municipios. Numeral Trigésimo Octavo, Fracción I de los Lineamientos Generales en Materia de Clasificación y Desclasificación de la Información, así como para la elaboración de Versiones Públicas, artículo 3 de la Ley de Protección de Datos Personales en Posesión de los Sujetos Obligados del Estado de Aguascalientes y sus Municipios.</p> <p>Motivación: El nombre es un atributo de la personalidad; el modo de individualizar a una persona, que la identifica o</p>

		hace identificable, por tanto, debe ser protegido en calidad de dato personal confidencial en cualquiera que sea el documento en el que conste, al constituirse como información confidencial.
3	Se eliminó domicilio de la persona física. Página 1	<p>Fundamentación: Artículo 113 fracción V y 116 de la Ley General de Transparencia y Acceso a la Información Pública. Artículos 69 párrafos primero y segundo Fracciones de la I a la VIII y artículo 70 de la Ley de Transparencia y Acceso a la Información Pública del Estado de Aguascalientes y sus Municipios. Numeral Trigésimo Octavo, Fracción I de los Lineamientos Generales en Materia de Clasificación y Desclasificación de la Información, así como para la elaboración de Versiones Públicas, artículo 3 de la Ley de Protección de Datos Personales en Posesión de los Sujetos Obligados del Estado de Aguascalientes y sus Municipios.</p> <p>Motivación: El Domicilio es un dato que trasciende a la intimidad, representa el patrimonio de una familia, por ende, debe ser protegido en calidad de dato personal y confidencial en cualquier que sea el documento en que conste.</p>
4	Se eliminó la cuenta catastral de la propiedad de la persona física. Página 1.	<p>Fundamentación: Artículo 113 fracción V y 116 de la Ley General de Transparencia y Acceso a la Información Pública. Artículos 69 párrafos primero y segundo Fracciones de la I a la VIII y artículo 70 de la Ley de Transparencia y Acceso a la Información Pública del Estado de Aguascalientes y sus Municipios. Numeral Trigésimo Octavo, Fracción I de los Lineamientos Generales en Materia de Clasificación y Desclasificación de la Información, así como para la elaboración de Versiones Públicas, artículo 3 de la Ley de Protección de Datos Personales en Posesión de los Sujetos Obligados del Estado de Aguascalientes y sus Municipios.</p> <p>Motivación: La cuenta catastral es una clave numérica que puede identificar, nombre, domicilio y cualquier tipo de dato relacionado con un bien inmueble, por tanto, debe ser protegido en calidad de dato personal y confidencial en cualquier que sea el documento en que conste.</p>

Firma del titular del área, quien clasifica:



Lic. en Urb. Jesús Jaime García
 Director General de Planeación y Desarrollo Urbano
 del Municipio de Rincón de Romos, Ags.

Fecha y número del acta de la sesión del Comité de donde se aprobó la versión pública:
ACTA NO. 002 DE LA PRIMER REUNIÓN EXTRAORDINARIA DE FECHA 17 DE ABRIL
DE 2019.



H. AYUNTAMIENTO
2017 - 2019

MUNICIPIO DE RINCÓN DE ROMOS, AGS.
DIRECCIÓN GENERAL DE PLANEACIÓN Y DESARROLLO URBANO

LICENCIA DE CONSTRUCCIÓN

Eliminado: Nombre, Domicilio y Cuenta Catastral.
Fundamentos: Título Sexto de la LGTAIP; Art. 113, Fracción V, 116 LGTAIP; 113, Fracción I de la LFTAIP; Arts. 69, Párrafo I y II, Fracciones de la I a la VII y 70 de la LTAPEAM, Numerales trigésimo octavo, Fracción I y II y Cuadragésimo de LOS LINEAMIENTOS GENERALES EN MATERIA DE CLASIFICACIÓN Y DECLASIFICACIÓN DE LA INFORMACIÓN, ASÍ COMO PARA LA ELABORACIÓN DE VERSIONES PÚBLICAS.

Remitirse al colofón puntos 1, 2, 3.

FOLIO No.	024/2019
FECHA.	25/02/2019

DATOS DEL PROPIETARIO:		DATOS DEL PREDIO:			
NOMBRE:	1	UBICACIÓN:	USO DE SUELO AUTORIZADO:	HABITACIONAL	
DOMICILIO:	2	AVENIDA	2	MANZANA:	2
		NUMERO	2	LOTE:	2
		FRACC.	2	LOCALIDAD:	2
COL/FRACC:		CUENTA CATASTRAL:	3		
LOCALIDAD:	2	N° DE C.M.C.U.:	038/2019		
		CONTRATO DE AGUA:	12904-1		
FIRMA DEL PROPIETARIO O REPRESENTANTE LEGAL		URBANIZACIÓN:			
		AGUA POTABLE	SI	GUARNICIÓN	SI
		DRENAJE	SI	BANQUETA	SI
		ELECTRICIDAD	SI	PAVIMENTO	SI

DATOS DE LA OBRA				
DESCRIPCIÓN DE LA OBRA	TIPO DE OBRA		SUPERFICIE A CONSTRUIR	
CIMENTACION Y LEVANTAMIENTO DE MUROS PARA CASA HABITACION EN PLANTA BAJA.	BARDEO		SOTANO	M ²
	CONSTRUCCIÓN	X	PLANTA BAJA	100.00 M ²
	REPARACION		PRIMER NIVEL	M ²
	DEMOLICION		SEGUNDO NIVEL	M ²
	OTROS		TERCER NIVEL	M ²
			OTROS	M ²

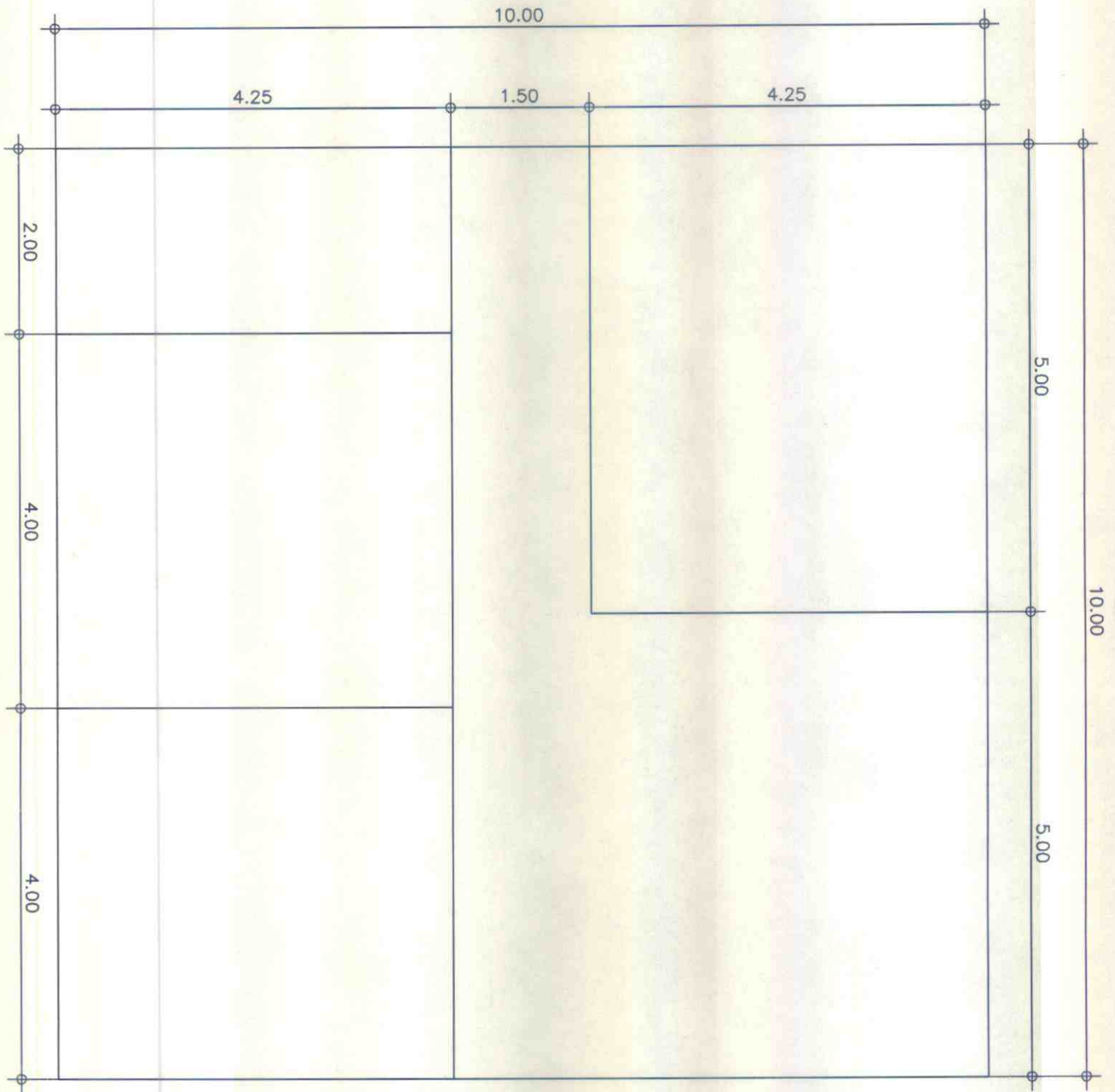
PERITOS DE OBRA:					
RESPONSABLE DE OBRA		ESTRUCTURAL		INSTALACIONES ESPECIALES	
NOMBRE:	N/A	NOMBRE:	N/A	NOMBRE:	N/A
No. DE REGISTRO:	N/A	No. DE REGISTRO:	N/A	No. DE REGISTRO:	N/A
CÉDULA PROF.	N/A	CÉDULA PROF.	N/A	CÉDULA PROF.	N/A
FIRMA.		FIRMA.	N/A	FIRMA.	N/A

DATOS DE LA AUTORIZACIÓN			
VIGENCIA DE LA LICENCIA	DIA	MES	AÑO
DEL:	25	FEBRERO	2019
AL :	25	FEBRERO	2020
POR LA DIRECCIÓN			
REVISÓ	ANALIZÓ	AUTORIZÓ	
DEPARTAMENTO JURIDICO	ING. EFRAÍN HERNÁNDEZ MARENTES AREA DE CONTROL URBANO	LIC. URB. JESÚS JAIME GARCÍA DIRECTOR DE PLANEACION Y DESARROLLO URBANO.	
 DIRECCIÓN GENERAL DE PLANEACIÓN Y DESARROLLO URBANO MUNICIPIO DE RINCÓN DE ROMOS, AGS. Rincón de Romos, Ags.			

- AL OBTENER LA PRESENTE LICENCIA DE CONSTRUCCION EL SOLICITANTE QUEDARA OBLIGADO A LO SIGUIENTE:**
1. LAS AUTORIDADES ESTATALES Y MUNICIPALES NO SERÁN RESPONSABLES DEL DISEÑO, CALCULO Y PROYECTO DE CONSTRUCCION DE LAS OBRAS Y DE LOS MATERIALES A UTILIZARSE, LO CUAL ES RESPONSABILIDAD DEL PROPIETARIO O POSEEDOR DE LAS MISMAS, DEL CONSTRUCTOR Y/O DE LOS PERITOS RESPONSABLES DE LAS OBRAS Y ESPECIALIZADOS QUE INTERVENGAN EN ELLAS.
 2. NO SE PERMITIRÁ TENER MATERIAL EN LA VÍA PÚBLICA SIN AUTORIZACIÓN DE LA AUTORIDAD CORRESPONDIENTE.
 3. SE PROHIBE DEPOSITAR ESCOMBRO EN LA VÍA PÚBLICA, LA VIOLACIÓN DE ESTA DISPOSICIÓN TRAE APAREJOS Y SANCIONES DE TIPO SECUNDARIAS Y ADMINISTRATIVAS A LA PERSONA RESPONSABLE DE LA OBRA.
 4. PARA REALIZAR CUALQUIER TIPO DE MANIOBRA PROPIA DE LA CONSTRUCCIÓN, EN LA QUE SE OBSTRUYA PARCIAL O TOTALMENTE EL TRANSITO DE PERSONAS Y/O VEHICULOS, DEBERÁ CONTAR CON PREVIA AUTORIZACIÓN DE ESTA DIRECCIÓN Y DE LA DIRECCIÓN.
 5. CONSTRUIR MAS DE LO AUTORIZADO SERA MOTIVO DE INFRACCIÓN.
 6. SI SE PRETENDE SUSPENDER LA OBRA, SOLICITAR POR ESCRITO A LA DIRECCION, DENTRO DEL PLAZO DE VIGENCIA DE LA LICENCIA, MISMA QUE NO SERA MAYOR A SEIS MESES. RECATIVANDOSE EL LAPSO DISPONIBLE AL TERMINAR ESTA.

Aviso de privacidad:
De conformidad con el Artículo 23, de la Ley de Protección de Datos Personales en posesión de los sujetos obligados del Estado de Aguascalientes y sus Municipios, se le informa al peticionario que los datos personales proporcionados a esta Dirección General de Planeación y Desarrollo Urbano del Municipio de Rincón de Romos, Ags. Serán usados y destinados para la consecución del trámite que se está realizando. Ver aviso de privacidad en la siguiente liga: <http://www.rinconderomos.gob.mx>

LA FALTA DE ESTA LICENCIA EN EL LUGAR DE LA OBRA SERÁ MOTIVO DE INFRACCIÓN



COLOFÓN DE VERSIÓN PÚBLICA

Nombre del área del cual es titular quien clasifica:

Dirección General de Planeación y Desarrollo Urbano

Identificación de documentos del que se elabora la versión pública.

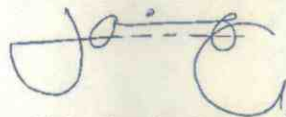
Servicios relativos a la Construcción

LICENCIA NUMERO: 024/2019

N°	Partes o Secciones clasificadas, así como las páginas que la conforman	Fundamento legal, indicado el nombre del ordenamiento, el o los artículos, fracción(es), párrafo (s) con base en los cuales se sustente la clasificación; así como las circunstancias que motivaron la misma.
1	Se eliminó el nombre de la persona física. Página 1	Fundamentación: Artículo 113 y 116 párrafo primero de la Ley General de Transparencia y Acceso a la Información Pública. Artículos 69 párrafos primero y segundo Fracciones de la I a la VIII y artículo 70 de la Ley de Transparencia y Acceso a la Información Pública del Estado de Aguascalientes y sus Municipios. Numeral Trigésimo Octavo, Fracción I de los Lineamientos Generales en Materia de Clasificación y Desclasificación de la Información, así como para la elaboración de Versiones Públicas, artículo 3 de la Ley de Protección de Datos Personales en Posesión de los Sujetos Obligados del Estado de Aguascalientes y sus Municipios. Motivación: El nombre es un atributo de la personalidad; el modo de individualizar a una persona, que la identifica o hace identificable, por tanto, debe ser protegido en calidad de dato personal confidencial en cualquiera que sea el documento en el que conste, al constituirse como información confidencial.
2	Se eliminó domicilio de la persona física. Página 1	Fundamentación: Artículo 113 fracción V y 116 de la Ley General de Transparencia y Acceso a la Información Pública. Artículos 69 párrafos primero y segundo Fracciones de la I a la VIII y artículo 70 de la Ley de Transparencia y Acceso a la Información Pública del Estado de Aguascalientes y sus Municipios. Numeral Trigésimo Octavo, Fracción I de los Lineamientos Generales en Materia de Clasificación y Desclasificación de la Información, así como para la elaboración de Versiones Públicas, artículo 3 de la Ley de Protección de Datos Personales en Posesión de los Sujetos Obligados del Estado de Aguascalientes y sus Municipios. Motivación: El Domicilio es un dato que trasciende a la intimidad, representa el patrimonio de una familia, por ende, debe ser protegido en calidad de dato personal y confidencial en cualquier que sea el documento en que conste.

3	Se eliminó la cuenta catastral de la propiedad de la persona física. Página 1.	<p>Fundamentación: Artículo 113 fracción V y 116 de la Ley General de Transparencia y Acceso a la Información Pública. Artículos 69 párrafos primero y segundo Fracciones de la I a la VIII y artículo 70 de la Ley de Transparencia y Acceso a la Información Pública del Estado de Aguascalientes y sus Municipios. Numeral Trigésimo Octavo, Fracción I de los Lineamientos Generales en Materia de Clasificación y Desclasificación de la Información, así como para la elaboración de Versiones Públicas, artículo 3 de la Ley de Protección de Datos Personales en Posesión de los Sujetos Obligados del Estado de Aguascalientes y sus Municipios.</p> <p>Motivación: La cuenta catastral es una clave numérica que puede identificar, nombre, domicilio y cualquier tipo de dato relacionado con un bien inmueble, por tanto, debe ser protegido en calidad de dato personal y confidencial en cualquier que sea el documento en que conste.</p>
---	---	--

Firma del titular del área, quien clasifica:



Lic. en Urb. Jesús Jaime García
 Director General de Planeación y Desarrollo Urbano
 del Municipio de Rincón de Romos, Ags.

Fecha y número del acta de la sesión del Comité de donde se aprobó la versión pública:
 ACTA NO. 002 DE LA PRIMER REUNIÓN EXTRAORDINARIA DE FECHA 17 DE ABRIL DE 2019.



H. AYUNTAMIENTO
2017 - 2019

MUNICIPIO DE RINCÓN DE ROMOS, AGS.
DIRECCIÓN GENERAL DE PLANEACIÓN Y DESARROLLO URBANO

LICENCIA DE CONSTRUCCIÓN

Eliminado: Rubrica, Nombre, Domicilio y Cuenta Catastral.
Fundamentos: Título Sexto de la LGTAU; Art. 113, Fracción V, 116 LGTAU; 113, Fracción I de la LFAU; Arts. 69, Párrafo I y II, Fracciones de la I a la VII y 70 de la LTAIPEAM, Numerales trigésimo octavo, Fracción I y II y Cuadragésimo de LOS LINEAMIENTOS GENERALES EN MATERIA DE CLASIFICACIÓN Y DESCLASIFICACIÓN DE LA INFORMACIÓN, ASÍ COMO PARA LA ELABORACIÓN DE VERSIONES PÚBLICAS.
Remitirse al colofón puntos 1, 2, 3, 4

FOLIO No.	024/2019 -A
FECHA.	25/02/2019

DATOS DEL PROPIETARIO:		DATOS DEL PREDIO:			
NOMBRE:	2	UBICACIÓN:	USO DE SUELO AUTORIZADO:	HABITACIONAL	
DOMICILIO:	3	AVENIDA	3	MANZANA:	N/A
		NUMERO	3	LOTE:	N/A
		FRACC.	3	LOCALIDAD:	3
COL/FRACC:	3	CUENTA CATASTRAL:	3		
LOCALIDAD:	3	N° DE C.M.C.U.:	4		
		CONTRATO DE AGUA:	13662-1		
FIRMA DEL PROPIETARIO O REPRESENTANTE LEGAL		URBANIZACIÓN:			
		AGUA POTABLE	SI	GUARNICIÓN	SI
		DRENAJE	SI	BANQUETA	SI
		ELECTRICIDAD	SI	PAVIMENTO	SI

DATOS DE LA OBRA			
DESCRIPCIÓN DE LA OBRA	TIPO DE OBRA	SUPERFICIE A CONSTRUIR	
CONSTRUCCION DE TECHO EN MURO YA EXISTENTE PLANTA BAJA. Y CONSTRUCCION DE DOS RECAMARAS Y BAÑO EN 1ER NIVEL, TERMINACION TOTAL Y BARDA PERIMETRAL. (CONTINUIDAD DE LICENCIA NO. 268/2016 Y 122/2017)	BARDEO	X SOTANO	M ²
	CONSTRUCCIÓN	X PLANTA BAJA	20.83 M ²
	REPARACION	PRIMER NIVEL	24.31 M ²
	DEMOLICION	SEGUNDO NIVEL	M ²
	OTROS	TERCER NIVEL	M ²
		OTROS	3.48

PERITOS DE OBRA:			
RESPONSABLE DE OBRA		ESTRUCTURAL	INSTALACIONES ESPECIALES
NOMBRE:	N/A	NOMBRE:	N/A
No. DE REGISTRO:	N/A	No. DE REGISTRO:	N/A
CÉDULA PROF.	N/A	CÉDULA PROF.	N/A
FIRMA.		FIRMA.	N/A

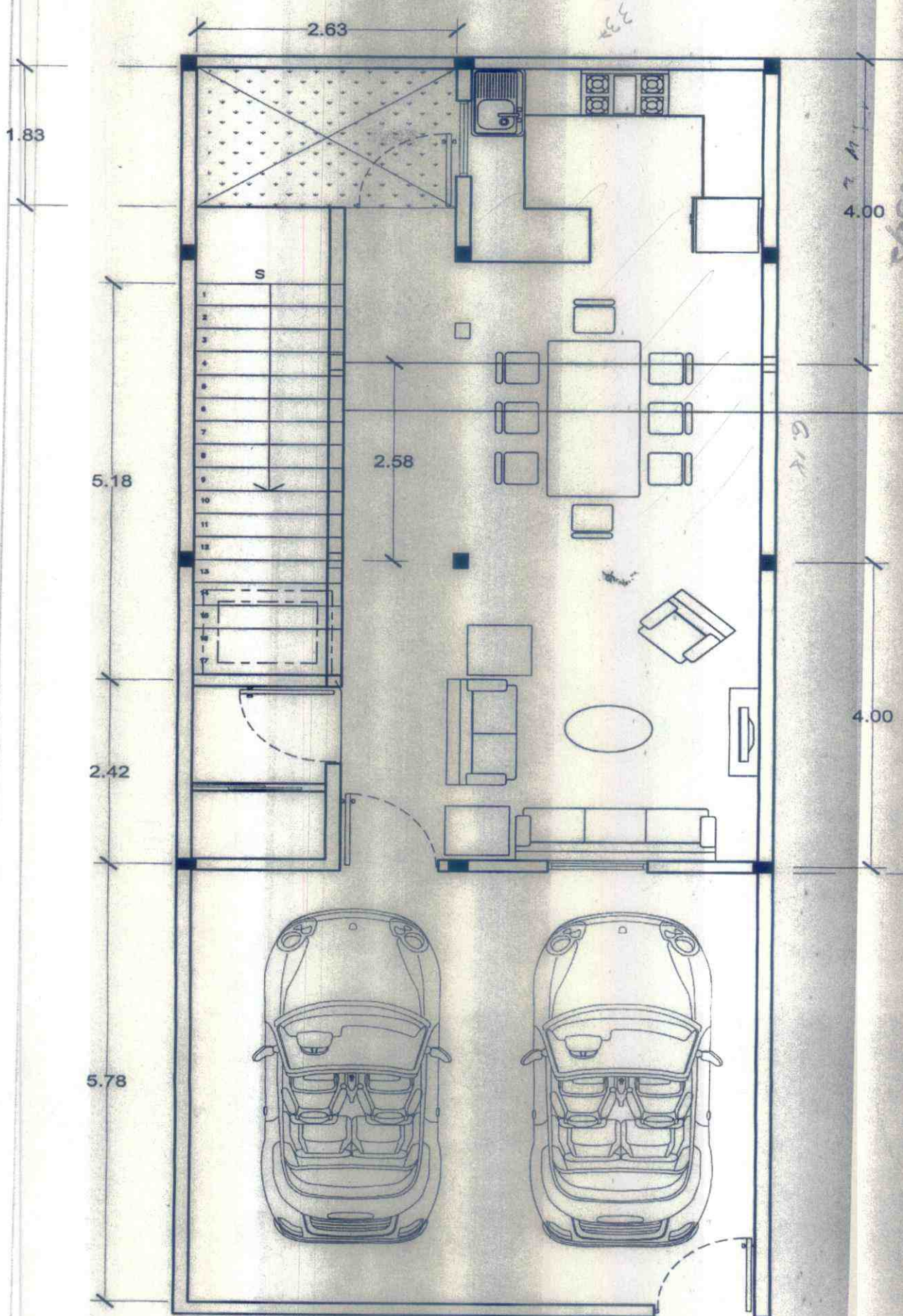
DATOS DE LA AUTORIZACIÓN			
VIGENCIA DE LA LICENCIA	DIA	MES	AÑO
DEL:	25	FEBRERO	2019
AL:	25	AGOSTO	2019
POR LA DIRECCIÓN			
REVISÓ	ANALIZÓ	AUTORIZÓ	
DEPARTAMENTO JURIDICO	ING. EFRAÍN HERNANDEZ MARENTES AREA DE CONTROL URBANO	LIC. URB. JESÚS JAIME GARCÍA DIRECTOR DE PLANEACION Y DESARROLLO URBANO.	
		 DIRECCIÓN GENERAL DE PLANEACION Y DESARROLLO URBANO MUNICIPIO DE RINCÓN DE ROMOS, AGS. Rincón de Romos, Ags.	

- AL OBTENER LA PRESENTE LICENCIA DE CONSTRUCCIÓN EL SOLICITANTE QUEDARA OBLIGADO A LO SIGUIENTE:**
1. LAS AUTORIDADES ESTATALES Y MUNICIPALES NO SERÁN RESPONSABLES DEL DISEÑO, CALCULO Y PROYECTO DE CONSTRUCCION DE LAS OBRAS Y DE LOS MATERIALES A UTILIZARSE, LO CUAL ES RESPONSABILIDAD DEL PROPIETARIO O POSEEDOR DE LAS MISMAS, DEL CONSTRUCTOR Y/O DE LOS PERITOS RESPONSABLES DE LAS OBRAS Y ESPECIALIZADOS QUE INTERVENGAN EN ELLAS.
 2. NO SE PERMITIRÁ TENER MATERIAL EN LA VÍA PÚBLICA SIN AUTORIZACIÓN DE LA AUTORIDAD CORRESPONDIENTE.
 3. SE PROHIBE DEPOSITAR ESCOMBRO EN LA VÍA PÚBLICA, LA VIOLACIÓN DE ESTA DISPOSICIÓN TRAE APAREJOS Y SANCIONES DE TIPO SECUNDARIAS Y ADMINISTRATIVAS A LA PERSONA RESPONSABLE DE LA OBRA.
 4. PARA REALIZAR CUALQUIER TIPO DE MANIOBRA PROPIA DE LA CONSTRUCCIÓN, EN LA QUE SE OBSTRUYA PARCIAL O TOTALMENTE EL TRANSITO DE PERSONAS Y/O VEHÍCULOS, DEBERÁ CONTAR CON PREVIA AUTORIZACIÓN DE ESTA DIRECCIÓN Y DE LA DIRECCIÓN.
 5. CONSTRUIR MAS DE LO AUTORIZADO SERA MOTIVO DE INFRACCIÓN.
 6. SI SE PRETENDE SUSPENDER LA OBRA, SOLICITAR POR ESCRITO A LA DIRECCION, DENTRO DEL PLAZO DE VIGENCIA DE LA LICENCIA, MISMA QUE NO SERA MAYOR A SEIS MESES. RECATIVANDOSE EL LAPSO DISPONIBLE AL TERMINAR ESTA.

Aviso de privacidad:

De conformidad con el Artículo 23, de la Ley de Protección de Datos Personales en posesión de los sujetos obligados del Estado de Aguascalientes y sus Municipios, se le informa al peticionario que los datos personales proporcionados a esta Dirección General de Planeación y Desarrollo Urbano del Municipio de Rincón de Romos, Ags. Serán usados y destinados para la consecución del trámite que se está realizando. Ver aviso de privacidad en la siguiente liga: <http://www.rinconderomos.gob.mx>

LA FALTA DE ESTA LICENCIA EN EL LUGAR DE LA OBRA SERÁ MOTIVO DE INFRACCIÓN



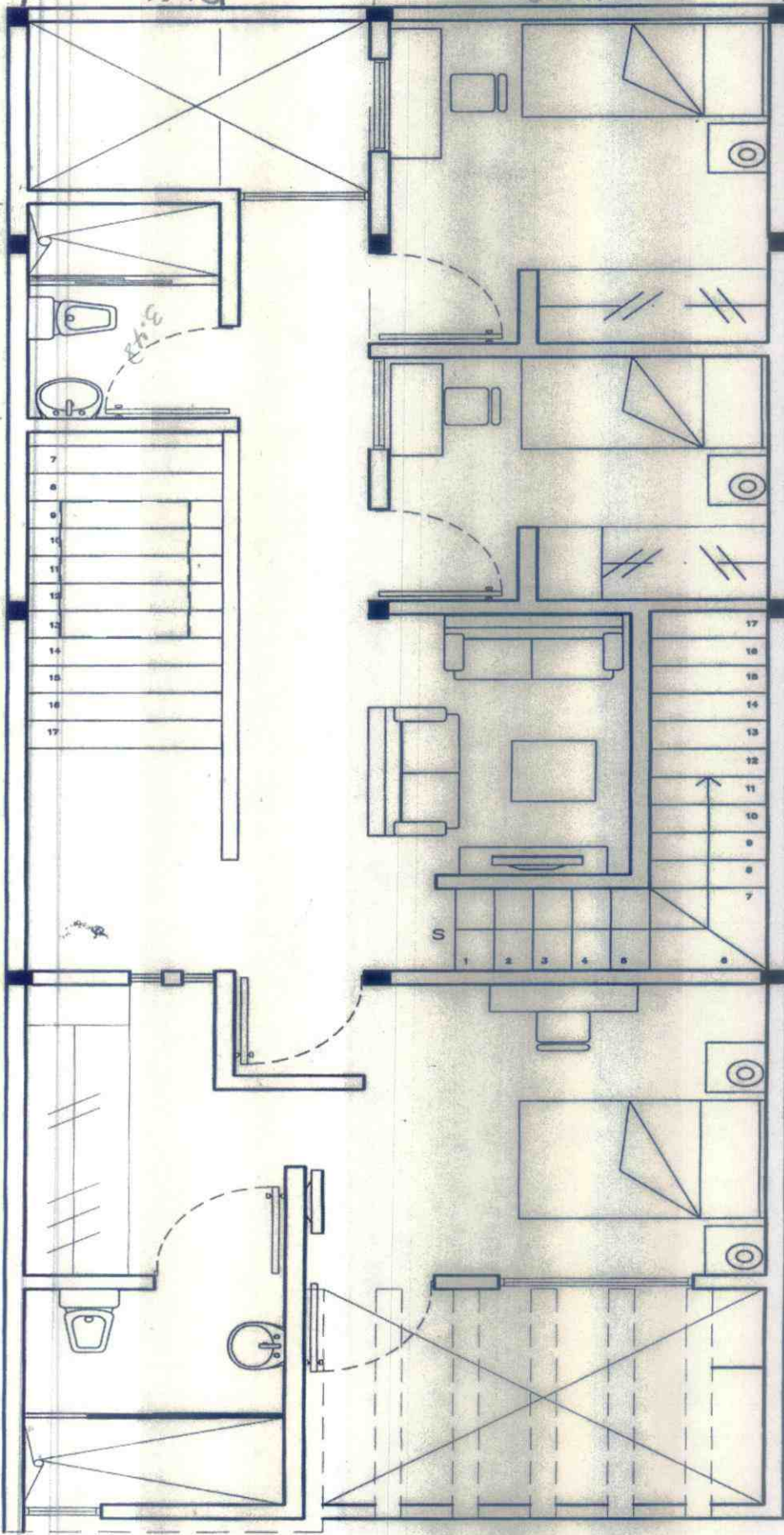
PLANTA BAJA

1.48 30.7

2.35

3.53

2.65



30.83
 $3.42 = 2/3.1412$
 3.42
 3.42

PRIMER NIVEL

COLOFÓN DE VERSIÓN PÚBLICA

Nombre del área del cual es titular quien clasifica:

Dirección General de Planeación y Desarrollo Urbano

Identificación de documentos del que se elabora la versión pública.

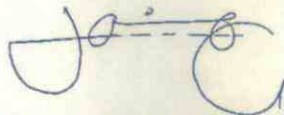
Servicios relativos a la Construcción

LICENCIA NUMERO: 024/2019-A

N°	Partes o Secciones clasificadas, así como las páginas que la conforman	Fundamento legal, indicado el nombre del ordenamiento, el o los artículos, fracción(es), párrafo (s) con base en los cuales se sustente la clasificación; así como las circunstancias que motivaron la misma.
1	Se eliminó la rúbrica de la persona física Página 1	Fundamentación: Artículo 113 fracción I y 116 párrafo primero de la Ley General de Transparencia y Acceso a la Información Pública, Artículos 69 párrafos primero y segundo Fracciones de la I a la VIII y artículo 70 de la Ley de Transparencia y Acceso a la Información Pública del Estado de Aguascalientes y sus Municipios, Numeral Trigésimo Octavo, Fracción I de los Lineamientos Generales en Materia de Clasificación y Desclasificación de la Información, así como para la elaboración de Versiones Públicas, artículo 3 de la Ley de Protección de Datos Personales en Posesión de los Sujetos Obligados del Estado de Aguascalientes y sus Municipios. Motivación: En cuanto a la rúbrica es el trazo o conjunto de trazos que se añaden al nombre al firmar y que individualizan la firma de cada persona; que como parte de la firma suscribe de puño y letra una persona física y que la identifica o la hace identificable, por tanto, debe ser protegido en calidad de dato personal confidencial en cualquiera que sea el documento en el que conste.
2	Se eliminó el nombre de la persona física. Página 1	Fundamentación: Artículo 113 y 116 párrafo primero de la Ley General de Transparencia y Acceso a la Información Pública. Artículos 69 párrafos primero y segundo Fracciones de la I a la VIII y artículo 70 de la Ley de Transparencia y Acceso a la Información Pública del Estado de Aguascalientes y sus Municipios. Numeral Trigésimo Octavo, Fracción I de los Lineamientos Generales en Materia de Clasificación y Desclasificación de la Información, así como para la elaboración de Versiones Públicas, artículo 3 de la Ley de Protección de Datos Personales en Posesión de los Sujetos Obligados del Estado de Aguascalientes y sus Municipios. Motivación: El nombre es un atributo de la personalidad; el modo de individualizar a una persona, que la identifica o

		hace identificable, por tanto, debe ser protegido en calidad de dato personal confidencial en cualquiera que sea el documento en el que conste, al constituirse como información confidencial.
3	Se eliminó domicilio de la persona física. Página 1	<p>Fundamentación: Artículo 113 fracción V y 116 de la Ley General de Transparencia y Acceso a la Información Pública. Artículos 69 párrafos primero y segundo Fracciones de la I a la VIII y artículo 70 de la Ley de Transparencia y Acceso a la Información Pública del Estado de Aguascalientes y sus Municipios. Numeral Trigésimo Octavo, Fracción I de los Lineamientos Generales en Materia de Clasificación y Desclasificación de la Información, así como para la elaboración de Versiones Públicas, artículo 3 de la Ley de Protección de Datos Personales en Posesión de los Sujetos Obligados del Estado de Aguascalientes y sus Municipios.</p> <p>Motivación: El Domicilio es un dato que trasciende a la intimidad, representa el patrimonio de una familia, por ende, debe ser protegido en calidad de dato personal y confidencial en cualquier que sea el documento en que conste.</p>
4	Se eliminó la cuenta catastral de la propiedad de la persona física. Página 1.	<p>Fundamentación: Artículo 113 fracción V y 116 de la Ley General de Transparencia y Acceso a la Información Pública. Artículos 69 párrafos primero y segundo Fracciones de la I a la VIII y artículo 70 de la Ley de Transparencia y Acceso a la Información Pública del Estado de Aguascalientes y sus Municipios. Numeral Trigésimo Octavo, Fracción I de los Lineamientos Generales en Materia de Clasificación y Desclasificación de la Información, así como para la elaboración de Versiones Públicas, artículo 3 de la Ley de Protección de Datos Personales en Posesión de los Sujetos Obligados del Estado de Aguascalientes y sus Municipios.</p> <p>Motivación: La cuenta catastral es una clave numérica que puede identificar, nombre, domicilio y cualquier tipo de dato relacionado con un bien inmueble, por tanto, debe ser protegido en calidad de dato personal y confidencial en cualquier que sea el documento en que conste.</p>

Firma del titular del área, quien clasifica:



Lic. en Urb. Jesús Jaime García
Director General de Planeación y Desarrollo Urbano
del Municipio de Rincón de Romos, Ags.

Fecha y número del acta de la sesión del Comité de donde se aprobó la versión pública:
ACTA NO. 002 DE LA PRIMER REUNIÓN EXTRAORDINARIA DE FECHA 17 DE ABRIL
DE 2019.



H. AYUNTAMIENTO
2017 - 2019

MUNICIPIO DE RINCÓN DE ROMOS, AGS.
DIRECCIÓN GENERAL DE PLANEACIÓN Y DESARROLLO URBANO

LICENCIA DE CONSTRUCCIÓN

Eliminado: Nombre, Domicilio y Cuenta Catastral.
Fundamentos: Título Sexto de la LGTAIP; Art. 133, Fracción V, 136 LGTAIP; 133, Fracción I de la LFTAIP; Arts. 69, Párrafo I y II, Fracciones de la I a la VII y 70 de la LTAIPAM, Números trigésimo octavo, Fracción I y II y Cuadrágimo de LOS LINEAMIENTOS GENERALES EN MATERIA DE CLASIFICACIÓN Y DESCLASIFICACIÓN DE LA INFORMACIÓN, ASÍ COMO PARA LA ELABORACIÓN DE VERSIONES PÚBLICAS.

Remítirse al colofón puntos 1, 2, 3.

FOLIO No.	192/2017
FECHA.	05/08/2017

DATOS DEL PROPIETARIO:		DATOS DEL PREDIO:	
NOMBRE:	1	UBICACIÓN:	USO DE SUELO AUTORIZADO: HABITACIONAL Y SERVICIO
DOMICILIO:	2	CALLE 2	MANZANA: N/A
		NUMERO 2	LOTE: N/A
COL/FRACC:	2	FRACC. 2	LOCALIDAD: 2
		CUENTA CATASTRAL:	3
LOCALIDAD:	2	Nº DE C.M.C.U.:	484/2017
		CONTRATO DE AGUA:	N/A
URBANIZACIÓN:			
FIRMA DEL PROPIETARIO O REPRESENTANTE LEGAL		AGUA POTABLE	SI
		DRENAJE	SI
		ELECTRICIDAD	SI
		GUARNICIÓN	SI
		BANQUETA	SI
		PAVIMENTO	SI


DATOS DE LA OBRA			
DESCRIPCIÓN DE LA OBRA	TIPO DE OBRA	SUPERFICIE A CONSTRUIR	
DEMOLICION DE MURO, COLOCACION DE PORTON Y CONSTRUCCION DE BARRA PERIMETRAL. (CON Vo. Bo. DEL INAH DE FECHA 03 DE AGOSTO DE 2017).	BARDEO	X SOTANO	M ²
	CONSTRUCCIÓN	PLANTA BAJA	M ²
	REPARACION	PRIMER NIVEL	M ²
	DEMOLICION	X SEGUNDO NIVEL	M ²
	OTROS	TERCER NIVEL	M ²
		OTROS	DEM. 3ML. 16.15 ML. B. PERIMETRAL

PERITOS DE OBRA:			
RESPONSABLE DE OBRA		ESTRUCTURAL	INSTALACIONES ESPECIALES
NOMBRE:	N/A	NOMBRE:	N/A
No. DE REGISTRO:	N/A	No. DE REGISTRO:	N/A
CÉDULA PROF.	N/A	CÉDULA PROF.	N/A
FIRMA.		FIRMA.	N/A

DATOS DE LA AUTORIZACIÓN			
VIGENCIA DE LA LICENCIA	DIA	MES	AÑO
DEL:	22	OCTUBRE	2018
AL :	22	ABRIL	2019
POR LA DIRECCIÓN			
REVISÓ	ANALIZÓ	AUTORIZÓ	
DEPARTAMENTO JURIDICO	ING. EFRAIN HERNANDEZ MARENTES AREA DE CONTROL URBANO	LIC. URB. JESUS JAIME GARCIA DIRECTOR DE PLANEACION Y DESARROLLO URBANO.	
			DIRECCION GENERAL DE PLANEACION Y DESARROLLO URBANO MUNICIPIO DE RINCÓN DE ROMOS, AGS Rincón de Romos, Ags.

- AL OBTENER LA PRESENTE LICENCIA DE CONSTRUCCIÓN EL SOLICITANTE QUEDARÁ OBLIGADO A LO SIGUIENTE:**
1. LAS AUTORIDADES ESTATALES Y MUNICIPALES NO SERÁN RESPONSABLES DEL DISEÑO, CALCULO Y PROYECTO DE CONSTRUCCION DE LAS OBRAS Y DE LOS MATERIALES A UTILIZARSE, LO CUAL ES RESPONSABILIDAD DEL PROPIETARIO O POSEEDOR DE LAS MISMAS, DEL CONSTRUCTOR Y/O DE LOS PERITOS RESPONSABLES DE LAS OBRAS Y ESPECIALIZADOS QUE INTERVENGAN EN ELLAS.
 2. NO SE PERMITIRÁ TENER MATERIAL EN LA VÍA PÚBLICA SIN AUTORIZACIÓN DE LA AUTORIDAD CORRESPONDIENTE.
 3. SE PROHIBE DEPOSITAR ESCOMBO EN LA VÍA PÚBLICA, LA VIOLACIÓN DE ESTA DISPOSICIÓN TRAE APAREJOS Y SANCIONES DE TIPO SECUNDARIAS Y ADMINISTRATIVAS A LA PERSONA RESPONSABLE DE LA OBRA.
 4. PARA REALIZAR CUALQUIER TIPO DE MANIOBRA PROPIA DE LA CONSTRUCCIÓN, EN LA QUE SE OBSTRUYA PARCIAL O TOTALMENTE EL TRANSITO DE PERSONAS Y/O VEHÍCULOS, DEBERÁ CONTAR CON PREVIA AUTORIZACIÓN DE ESTA DIRECCIÓN Y DE LA DIRECCIÓN.
 5. CONSTRUIR MAS DE LO AUTORIZADO SERA MOTIVO DE INFRACCIÓN.
 6. SI SE PRETENDE SUSPENDER LA OBRA, SOLICITAR POR ESCRITO A LA DIRECCION, DENTRO DEL PLAZO DE VIGENCIA DE LA LICENCIA, MISMA QUE NO SERA MAYOR A SEIS MESES, RECATIVANDOSE EL LAPSO DISPONIBLE AL TERMINAR ESTA.

LA FALTA DE ESTA LICENCIA EN EL LUGAR DE LA OBRA SERÁ MOTIVO DE INFRACCIÓN




10.15

cuarter al nivel
fuerdas al nivel



3m

3m



COLOFÓN DE VERSIÓN PÚBLICA

Nombre del área del cual es titular quien clasifica:

Dirección General de Planeación y Desarrollo Urbano

Identificación de documentos del que se elabora la versión pública.

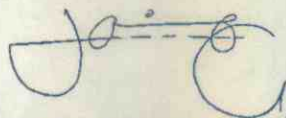
Servicios relativos a la Construcción

LICENCIA NUMERO: 192/2017

N°	Partes o Secciones clasificadas, así como las páginas que la conforman	Fundamento legal, indicado el nombre del ordenamiento, el o los artículos, fracción(es), párrafo (s) con base en los cuales se sustente la clasificación; así como las circunstancias que motivaron la misma.
1	Se eliminó el nombre de la persona física. Página 1	Fundamentación: Artículo 113 y 116 párrafo primero de la Ley General de Transparencia y Acceso a la Información Pública. Artículos 69 párrafos primero y segundo Fracciones de la I a la VIII y artículo 70 de la Ley de Transparencia y Acceso a la Información Pública del Estado de Aguascalientes y sus Municipios. Numeral Trigésimo Octavo, Fracción I de los Lineamientos Generales en Materia de Clasificación y Desclasificación de la Información, así como para la elaboración de Versiones Públicas, artículo 3 de la Ley de Protección de Datos Personales en Posesión de los Sujetos Obligados del Estado de Aguascalientes y sus Municipios. Motivación: El nombre es un atributo de la personalidad; el modo de individualizar a una persona, que la identifica o hace identificable, por tanto, debe ser protegido en calidad de dato personal confidencial en cualquiera que sea el documento en el que conste, al constituirse como información confidencial.
2	Se eliminó domicilio de la persona física. Página 1	Fundamentación: Artículo 113 fracción V y 116 de la Ley General de Transparencia y Acceso a la Información Pública. Artículos 69 párrafos primero y segundo Fracciones de la I a la VIII y artículo 70 de la Ley de Transparencia y Acceso a la Información Pública del Estado de Aguascalientes y sus Municipios. Numeral Trigésimo Octavo, Fracción I de los Lineamientos Generales en Materia de Clasificación y Desclasificación de la Información, así como para la elaboración de Versiones Públicas, artículo 3 de la Ley de Protección de Datos Personales en Posesión de los Sujetos Obligados del Estado de Aguascalientes y sus Municipios. Motivación: El Domicilio es un dato que trasciende a la intimidad, representa el patrimonio de una familia, por ende, debe ser protegido en calidad de dato personal y confidencial en cualquier que sea el documento en que conste.

3	Se eliminó la cuenta catastral de la propiedad de la persona física. Página 1.	Fundamentación: Artículo 113 fracción V y 116 de la Ley General de Transparencia y Acceso a la Información Pública. Artículos 69 párrafos primero y segundo Fracciones de la I a la VIII y artículo 70 de la Ley de Transparencia y Acceso a la Información Pública del Estado de Aguascalientes y sus Municipios. Numeral Trigésimo Octavo, Fracción I de los Lineamientos Generales en Materia de Clasificación y Desclasificación de la Información, así como para la elaboración de Versiones Públicas, artículo 3 de la Ley de Protección de Datos Personales en Posesión de los Sujetos Obligados del Estado de Aguascalientes y sus Municipios. Motivación: La cuenta catastral es una clave numérica que puede identificar, nombre, domicilio y cualquier tipo de dato relacionado con un bien inmueble, por tanto, debe ser protegido en calidad de dato personal y confidencial en cualquier que sea el documento en que conste.
----------	---	---

Firma del titular del área, quien clasifica:



Lic. en Urb. Jesús Jaime García
Director General de Planeación y Desarrollo Urbano
del Municipio de Rincón de Romos, Ags.

Fecha y número del acta de la sesión del Comité de donde se aprobó la versión pública:
ACTA NO. 002 DE LA PRIMER REUNIÓN EXTRAORDINARIA DE FECHA 17 DE ABRIL DE 2019.



H. AYUNTAMIENTO
2017 - 2019

MUNICIPIO DE RINCÓN DE ROMOS, AGS.
DIRECCIÓN GENERAL DE PLANEACIÓN Y DESARROLLO URBANO
LICENCIA DE CONSTRUCCIÓN

Eliminado: Nombre, Domicilio y Cuenta Catastral.
Fundamentos: Título Sexto de la LGTAIP; Art. 113, Fracción V,
116 LGTAIP; 113, Fracción I de la LGTAIP; Arts. 69, Párrafo I y II,
Fracciones de la I a la VII y 70 de la LGTAIPAM. Numeradas
trigésimo octavo, Fracción I y II y Cuadragésimo de LOS
LINEAMIENTOS GENERALES EN MATERIA DE CLASIFICACIÓN Y
DESCLASIFICACIÓN DE LA INFORMACIÓN, ASÍ COMO PARA LA
ELABORACIÓN DE VERSIONES PÚBLICAS.

Remítirse al colofón puntos 1, 2, 3.

FOLIO No.	026/2019
FECHA.	27/02/2019

DATOS DEL PROPIETARIO:		DATOS DEL PREDIO:			
NOMBRE:	1	UBICACIÓN:	USO DE SUELO AUTORIZADO: HABITACIONAL		
DOMICILIO:	2	CALLE 2	MANZANA: N/A		
		NUMERO 2	LOTE: N/A		
		FRACC. 2	LOCALIDAD: 2		
COL/FRACC:	2	CUENTA CATASTRAL:	3		
LOCALIDAD:	2	N° DE C.M.C.U.:	039/2019		
		CONTRATO DE AGUA:	N/A		
FIRMA DEL PROPIETARIO O REPRESENTANTE LEGAL		URBANIZACIÓN:			
		AGUA POTABLE	SI	GUARNICIÓN	NO
		DRENAJE	SI	BANQUETA	NO
		ELECTRICIDAD	SI	PAVIMENTO	NO

DATOS DE LA OBRA			
DESCRIPCIÓN DE LA OBRA	TIPO DE OBRA	SUPERFICIE A CONSTRUIR	
CONSTRUCCION DE CASA HABITACION EN OBRA NEGRA.	BARDEO	SOTANO	M ²
	CONSTRUCCIÓN	X PLANTA BAJA	60.00 M ²
	REPARACION	PRIMER NIVEL	M ²
	DEMOLICION	SEGUNDO NIVEL	M ²
	OTROS	TERCER NIVEL	M ²
		OTROS	M ²

PERITOS DE OBRA:					
RESPONSABLE DE OBRA		ESTRUCTURAL		INSTALACIONES ESPECIALES	
NOMBRE:	N/A	NOMBRE:	N/A	NOMBRE:	N/A
No. DE REGISTRO:	N/A	No. DE REGISTRO:	N/A	No. DE REGISTRO:	N/A
CÉDULA PROF.	N/A	CÉDULA PROF.	N/A	CÉDULA PROF.	N/A
FIRMA.		FIRMA.	N/A	FIRMA.	N/A

DATOS DE LA AUTORIZACIÓN			
VIGENCIA DE LA LICENCIA	DIA	MES	AÑO
DEL:	27	FEBRERO	2019
AL:	27	AGOSTO	2019
POR LA DIRECCIÓN			
REVISÓ	ANALIZÓ	AUTORIZÓ	 DIRECCIÓN GENERAL DE PLANEACIÓN Y DESARROLLO URBANO MUNICIPIO DE RINCÓN DE ROMOS, AGS. Rincón de Romos, Ags.
	 ING. EFRAIN HERNANDEZ MARENTES AREA DE CONTROL URBANO	 LIC. URB. JÉSUS JAIME GARCÍA DIRECTOR DE PLANEACION Y DESARROLLO URBANO.	
DEPARTAMENTO JURIDICO			

AL OBTENER LA PRESENTE LICENCIA DE CONSTRUCCIÓN EL SOLICITANTE QUEDARÁ OBLIGADO A LO SIGUIENTE:
1. LAS AUTORIDADES ESTATALES Y MUNICIPALES NO SERÁN RESPONSABLES DEL DISEÑO, CALCULO Y PROYECTO DE CONSTRUCCION DE LAS OBRAS Y DE LOS MATERIALES A UTILIZARSE, LO CUAL ES RESPONSABILIDAD DEL PROPIETARIO O POSEEDOR DE LAS MISMAS, DEL CONSTRUCTOR Y/O DE LOS PERITOS RESPONSABLES DE LAS OBRAS Y ESPECIALIZADOS QUE INTERVIENGAN EN ELLAS.
2. NO SE PERMITIRÁ TENER MATERIAL EN LA VÍA PÚBLICA SIN AUTORIZACIÓN DE LA AUTORIDAD CORRESPONDIENTE.
3. SE PROHIBE DEPOSITAR ESCOMBRO EN LA VÍA PÚBLICA, LA VIOLACIÓN DE ESTA DISPOSICIÓN TRAE APAREJOS Y SANCIONES DE TIPO SECUNDARIAS Y ADMINISTRATIVAS A LA PERSONA RESPONSABLE DE LA OBRA.
4. PARA REALIZAR CUALQUIER TIPO DE MANIOBRA PROPIA DE LA CONSTRUCCIÓN, EN LA QUE SE OBSTRUYA PARCIAL O TOTALMENTE EL TRANSITO DE PERSONAS Y/O VEHÍCULOS, DEBERÁ CONTAR CON PREVIA AUTORIZACIÓN DE ESTA DIRECCIÓN Y DE LA DIRECCIÓN.
5.- CONSTRUIR MAS DE LO AUTORIZADO SERA MOTIVO DE INFRACCIÓN.
6. SI SE PRETENDE SUSPENDER LA OBRA, SOLICITAR POR ESCRITO A LA DIRECCION, DENTRO DEL PLAZO DE VIGENCIA DE LA LICENCIA, MISMA QUE NO SERA MAYOR A SEIS MESES, RECATIVANDOSE EL LAPSO DISPONIBLE AL TERMINAR ESTA.

LA FALTA DE ESTA LICENCIA EN EL LUGAR DE LA OBRA SERÁ MOTIVO DE INFRACCIÓN

10 MTS

5 MTS

5 MTS

10 MTS



30 MTS

6 MTS

COLOFÓN DE VERSIÓN PÚBLICA

Nombre del área del cual es titular quien clasifica:

Dirección General de Planeación y Desarrollo Urbano

Identificación de documentos del que se elabora la versión pública.

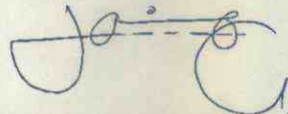
Servicios relativos a la Construcción

LICENCIA NUMERO: 026/2019

N°	Partes o Secciones clasificadas, así como las páginas que la conforman	Fundamento legal, indicado el nombre del ordenamiento, el o los artículos, fracción(es), párrafo (s) con base en los cuales se sustente la clasificación; así como las circunstancias que motivaron la misma.
1	Se eliminó el nombre de la persona física. Página 1	Fundamentación: Artículo 113 y 116 párrafo primero de la Ley General de Transparencia y Acceso a la Información Pública. Artículos 69 párrafos primero y segundo Fracciones de la I a la VIII y artículo 70 de la Ley de Transparencia y Acceso a la Información Pública del Estado de Aguascalientes y sus Municipios. Numeral Trigésimo Octavo, Fracción I de los Lineamientos Generales en Materia de Clasificación y Desclasificación de la Información, así como para la elaboración de Versiones Públicas, artículo 3 de la Ley de Protección de Datos Personales en Posesión de los Sujetos Obligados del Estado de Aguascalientes y sus Municipios. Motivación: El nombre es un atributo de la personalidad; el modo de individualizar a una persona, que la identifica o hace identificable, por tanto, debe ser protegido en calidad de dato personal confidencial en cualquiera que sea el documento en el que conste, al constituirse como información confidencial.
2	Se eliminó domicilio de la persona física. Página 1	Fundamentación: Artículo 113 fracción V y 116 de la Ley General de Transparencia y Acceso a la Información Pública. Artículos 69 párrafos primero y segundo Fracciones de la I a la VIII y artículo 70 de la Ley de Transparencia y Acceso a la Información Pública del Estado de Aguascalientes y sus Municipios. Numeral Trigésimo Octavo, Fracción I de los Lineamientos Generales en Materia de Clasificación y Desclasificación de la Información, así como para la elaboración de Versiones Públicas, artículo 3 de la Ley de Protección de Datos Personales en Posesión de los Sujetos Obligados del Estado de Aguascalientes y sus Municipios. Motivación: El Domicilio es un dato que trasciende a la intimidad, representa el patrimonio de una familia, por ende,

		debe ser protegido en calidad de dato personal y confidencial en cualquier que sea el documento en que conste.
3	Se eliminó la cuenta catastral de la propiedad de la persona física. Página 1.	<p>Fundamentación: Artículo 113 fracción V y 116 de la Ley General de Transparencia y Acceso a la Información Pública. Artículos 69 párrafos primero y segundo Fracciones de la I a la VIII y artículo 70 de la Ley de Transparencia y Acceso a la Información Pública del Estado de Aguascalientes y sus Municipios. Numeral Trigésimo Octavo, Fracción I de los Lineamientos Generales en Materia de Clasificación y Desclasificación de la Información, así como para la elaboración de Versiones Públicas, artículo 3 de la Ley de Protección de Datos Personales en Posesión de los Sujetos Obligados del Estado de Aguascalientes y sus Municipios.</p> <p>Motivación: La cuenta catastral es una clave numérica que puede identificar, nombre, domicilio y cualquier tipo de dato relacionado con un bien inmueble, por tanto, debe ser protegido en calidad de dato personal y confidencial en cualquier que sea el documento en que conste.</p>

Firma del titular del área, quien clasifica:



Lic. en Urb. Jesús Jaime García
 Director General de Planeación y Desarrollo Urbano
 del Municipio de Rincón de Romos, Ags.

Fecha y número del acta de la sesión del Comité de donde se aprobó la versión pública:
 ACTA NO. 002 DE LA PRIMER REUNIÓN EXTRAORDINARIA DE FECHA 17 DE ABRIL DE 2019.



H. AYUNTAMIENTO
2017 - 2019

MUNICIPIO DE RINCÓN DE ROMOS, AGS.
DIRECCIÓN GENERAL DE PLANEACIÓN Y DESARROLLO URBANO

LICENCIA DE CONSTRUCCIÓN
Y DEMOLICION

Eliminados: Rubrica, Nombre, Domicilio, y Cuenta Catastral.
Fundamento: Título Sexto de la LGTAIR; Art. 113, Fracción V,
116 LGTAIR; 113, Fracción I de la LGTAIR; Arts. 69, Párrafo I y II,
Fracciones de la I a la VII y 70 de la LTAIPEAM; Numerales
trigésimo octavo, Fracción I y II y Cuadragésimo de LOS
LINEAMIENTOS GENERALES EN MATERIA DE CLASIFICACIÓN Y
DESCLASIFICACIÓN DE LA INFORMACIÓN, ASÍ COMO PARA LA
ELABORACIÓN DE VERSIONES PÚBLICAS.

Remitirse al colofón puntos 1, 2,3,4

FOLIO No.	027/2019
FECHA.	01/03/2019

DATOS DEL PROPIETARIO:		DATOS DEL PREDIO:			
NOMBRE:	2	UBICACIÓN:	USO DE SUELO AUTORIZADO:	HABITACIONAL	
DOMICILIO:	3	AVENIDA	3	MANZANA:	N/A
		NUMERO	3	LOTE:	N/A
		FRACC.	3	LOCALIDAD:	3
COL/FRACC:		CUENTA CATASTRAL:	4		
LOCALIDAD:	3	Nº DE C.M.C.U.:	040/2019		
TELÉFONO		CONTRATO DE AGUA:	N/A		
FIRMA DEL PROPIETARIO O REPRESENTANTE LEGAL	1	URBANIZACIÓN:			
		AGUA POTABLE	SI	GUARNICIÓN	SI
		DRENAJE	SI	BANQUETA	SI
		ELECTRICIDAD	SI	PAVIMENTO	SI


DATOS DE LA OBRA					
DESCRIPCIÓN DE LA OBRA	TIPO DE OBRA		SUPERFICIE A CONSTRUIR		
CONSTRUCCION DE BARDA PERIMETRAL.	BARDEO	X	SOTANO		M ²
	CONSTRUCCIÓN		PLANTA BAJA		M ²
	REPARACION		PRIMER NIVEL		M ²
	DEMOLICION		SEGUNDO NIVEL		M ²
	OTROS		TERCER NIVEL		M ²
			OTROS	75.00	ML

PERITOS DE OBRA:					
RESPONSABLE DE OBRA		ESTRUCTURAL		INSTALACIONES ESPECIALES	
NOMBRE:	N/A	NOMBRE:	N/A	NOMBRE:	N/A
No. DE REGISTRO:	N/A	No. DE REGISTRO:	N/A	No. DE REGISTRO:	N/A
CÉDULA PROF.	N/A	CÉDULA PROF.	N/A	CÉDULA PROF.	N/A
FIRMA.		FIRMA.	N/A	FIRMA.	N/A

DATOS DE LA AUTORIZACIÓN			
VIGENCIA DE LA LICENCIA	DIA	MES	AÑO
DEL:	1	MARZO	2019
AL:	1	MARZO	2020
POR LA DIRECCIÓN			
REVISÓ	ANALIZÓ	AUTORIZÓ	
DEPARTAMENTO JURIDICO	 ING. EFRAIN HERNANDEZ MARENTES AREA DE CONTROL URBANO	 LIC. URB. JESUS JAIME GARCIA DIRECTOR DE PLANEACION Y DESARROLLO URBANO.	
 DIRECCIÓN GENERAL DE PLANEACIÓN Y DESARROLLO URBANO MUNICIPIO DE RINCÓN DE ROMOS, AGS. Rincón de Romos, Ags.			

- AL OBTENER LA PRESENTE LICENCIA DE CONSTRUCCIÓN EL SOLICITANTE QUEDARÁ OBLIGADO A LO SIGUIENTE:**
1. LAS AUTORIDADES ESTATALES Y MUNICIPALES NO SERÁN RESPONSABLES DEL DISEÑO, CALCULO Y PROYECTO DE CONSTRUCCION DE LAS OBRAS Y DE LOS MATERIALES A UTILIZARSE, LO CUAL ES RESPONSABILIDAD DEL PROPIETARIO O POSEEDOR DE LAS MISMAS, DEL CONSTRUCTOR Y/O DE LOS PERITOS RESPONSABLES DE LAS OBRAS Y ESPECIALIZADOS QUE INTERVENGAN EN ELLAS.
 2. NO SE PERMITIRÁ TENER MATERIAL EN LA VÍA PÚBLICA SIN AUTORIZACIÓN DE LA AUTORIDAD CORRESPONDIENTE.
 3. SE PROHIBE DEPOSITAR ESCOMBO EN LA VÍA PÚBLICA, LA VIOLACIÓN DE ESTA DISPOSICIÓN TRAE APAREJOS Y SANCIONES DE TIPO SECUNDARIAS Y ADMINISTRATIVAS A LA PERSONA RESPONSABLE DE LA OBRA.
 4. PARA REALIZAR CUALQUIER TIPO DE MANIOBRA PROPIA DE LA CONSTRUCCIÓN, EN LA QUE SE OBSTRUYA PARCIAL O TOTALMENTE EL TRANSITO DE PERSONAS Y/O VEHICULOS, DEBERÁ CONTAR CON PREVIA AUTORIZACIÓN DE ESTA DIRECCIÓN Y DE LA DIRECCIÓN.
 5. CONSTRUIR MAS DE LO AUTORIZADO SERA MOTIVO DE INFRACCIÓN.
 6. SI SE PRETENDE SUSPENDER LA OBRA, SOLICITAR POR ESCRITO A LA DIRECCION, DENTRO DEL PLAZO DE VIGENCIA DE LA LICENCIA, MISMA QUE NO SERA MAYOR A SEIS MESES. RECATIVANDOSE EL LAPSO DISPONIBLE AL TERMINAR ESTA.

LA FALTA DE ESTA LICENCIA EN EL LUGAR DE LA OBRA SERÁ MOTIVO DE INFRACCIÓN



CONSTRUCCION DE BARDA PERIMETRAL
75ML.

COLOFÓN DE VERSIÓN PÚBLICA

Nombre del área del cual es titular quien clasifica:

Dirección General de Planeación y Desarrollo Urbano

Identificación de documentos del que se elabora la versión pública.

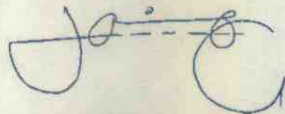
Servicios relativos a la Construcción

LICENCIA NUMERO: 027/2019

N°	Partes o Secciones clasificadas, así como las páginas que la conforman	Fundamento legal, indicado el nombre del ordenamiento, el o los artículos, fracción(es), párrafo (s) con base en los cuales se sustente la clasificación; así como las circunstancias que motivaron la misma.
1	Se eliminó la rúbrica de la persona física Página 1	Fundamentación: Artículo 113 fracción I y 116 párrafo primero de la Ley General de Transparencia y Acceso a la Información Pública, Artículos 69 párrafos primero y segundo Fracciones de la I a la VIII y artículo 70 de la Ley de Transparencia y Acceso a la Información Pública del Estado de Aguascalientes y sus Municipios, Numeral Trigésimo Octavo, Fracción I de los Lineamientos Generales en Materia de Clasificación y Desclasificación de la Información, así como para la elaboración de Versiones Públicas, artículo 3 de la Ley de Protección de Datos Personales en Posesión de los Sujetos Obligados del Estado de Aguascalientes y sus Municipios. Motivación: En cuanto a la rúbrica es el trazo o conjunto de trazos que se añaden al nombre al firmar y que individualizan la firma de cada persona; que como parte de la firma suscribe de puño y letra una persona física y que la identifica o la hace identificable, por tanto, debe ser protegido en calidad de dato personal confidencial en cualquiera que sea el documento en el que conste.
2	Se eliminó el nombre de la persona física. Página 1	Fundamentación: Artículo 113 y 116 párrafo primero de la Ley General de Transparencia y Acceso a la Información Pública. Artículos 69 párrafos primero y segundo Fracciones de la I a la VIII y artículo 70 de la Ley de Transparencia y Acceso a la Información Pública del Estado de Aguascalientes y sus Municipios. Numeral Trigésimo Octavo, Fracción I de los Lineamientos Generales en Materia de Clasificación y Desclasificación de la Información, así como para la elaboración de Versiones Públicas, artículo 3 de la Ley de Protección de Datos Personales en Posesión de los Sujetos Obligados del Estado de Aguascalientes y sus Municipios. Motivación: El nombre es un atributo de la personalidad; el modo de individualizar a una persona, que la identifica o hace

		identificable, por tanto, debe ser protegido en calidad de dato personal confidencial en cualquiera que sea el documento en el que conste, al constituirse como información confidencial.
3	Se eliminó domicilio de la persona física. Página 1	Fundamentación: Artículo 113 fracción V y 116 de la Ley General de Transparencia y Acceso a la Información Pública. Artículos 69 párrafos primero y segundo Fracciones de la I a la VIII y artículo 70 de la Ley de Transparencia y Acceso a la Información Pública del Estado de Aguascalientes y sus Municipios. Numeral Trigésimo Octavo, Fracción I de los Lineamientos Generales en Materia de Clasificación y Desclasificación de la Información, así como para la elaboración de Versiones Públicas, artículo 3 de la Ley de Protección de Datos Personales en Posesión de los Sujetos Obligados del Estado de Aguascalientes y sus Municipios. Motivación: El Domicilio es un dato que trasciende a la intimidad, representa el patrimonio de una familia, por ende, debe ser protegido en calidad de dato personal y confidencial en cualquier que sea el documento en que conste.
4	Se eliminó la cuenta catastral de la propiedad de la persona física. Página 1.	Fundamentación: Artículo 113 fracción V y 116 de la Ley General de Transparencia y Acceso a la Información Pública. Artículos 69 párrafos primero y segundo Fracciones de la I a la VIII y artículo 70 de la Ley de Transparencia y Acceso a la Información Pública del Estado de Aguascalientes y sus Municipios. Numeral Trigésimo Octavo, Fracción I de los Lineamientos Generales en Materia de Clasificación y Desclasificación de la Información, así como para la elaboración de Versiones Públicas, artículo 3 de la Ley de Protección de Datos Personales en Posesión de los Sujetos Obligados del Estado de Aguascalientes y sus Municipios. Motivación: La cuenta catastral es una clave numérica que puede identificar, nombre, domicilio y cualquier tipo de dato relacionado con un bien inmueble, por tanto, debe ser protegido en calidad de dato personal y confidencial en cualquier que sea el documento en que conste.

Firma del titular del área, quien clasifica:



Lic. en Urb. Jesús Jaime García
Director General de Planeación y Desarrollo Urbano
del Municipio de Rincón de Romos, Ags.

Fecha y número del acta de la sesión del Comité de donde se aprobó la versión pública:
ACTA NO. 002 DE LA PRIMER REUNIÓN EXTRAORDINARIA DE FECHA 17 DE ABRIL DE 2019.



H. AYUNTAMIENTO
2017 - 2019

MUNICIPIO DE RINCÓN DE ROMOS, AGS.
DIRECCIÓN GENERAL DE PLANEACIÓN Y DESARROLLO URBANO

LICENCIA DE CONSTRUCCIÓN
Y DEMOLICION

Eliminado: Nombre, Domicilio y Cuenta Catastral.
Fundamentos: Título Sexto de la LGTAIP; Art. 113, Fracción V,
116 LGTAIP; 113, Fracción I de la LFTAIP; Arts. 69, Párrafo I y II,
Fracciones de la I a la VII y 70 de la LTAIPEAM, Numerales
trigésimo octavo, Fracción I y II y Cuadragésimo de LOS
LINEAMIENTOS GENERALES EN MATERIA DE CLASIFICACIÓN Y
DESCLASIFICACIÓN DE LA INFORMACIÓN, ASÍ COMO PARA LA
ELABORACIÓN DE VERSIONES PÚBLICAS.

Remitirse al colofón puntos 1, 2, 3.

FOLIO No.	028/2019
FECHA.	01/03/2019

DATOS DEL PROPIETARIO:		DATOS DEL PREDIO:			
NOMBRE:	1	UBICACIÓN:	USO DE SUELO AUTORIZADO:	HABITACIONAL	
DOMICILIO:	2	AVENIDA	2	MANZANA:	2
		NUMERO	2	LOTE:	2
		FRACC.	2	LOCALIDAD:	2
COL/FRACC:		CUENTA CATASTRAL:	3		
LOCALIDAD:	2	Nº DE C.M.C.U.:	042/2019		
TELÉFONO		CONTRATO DE AGUA:	N/A		
FIRMA DEL PROPIETARIO O REPRESENTANTE LEGAL		URBANIZACIÓN:			
		AGUA POTABLE	SI	GUARNICIÓN	SI
		DRENAJE	SI	BANQUETA	SI
		ELECTRICIDAD	SI	PAVIMENTO	SI

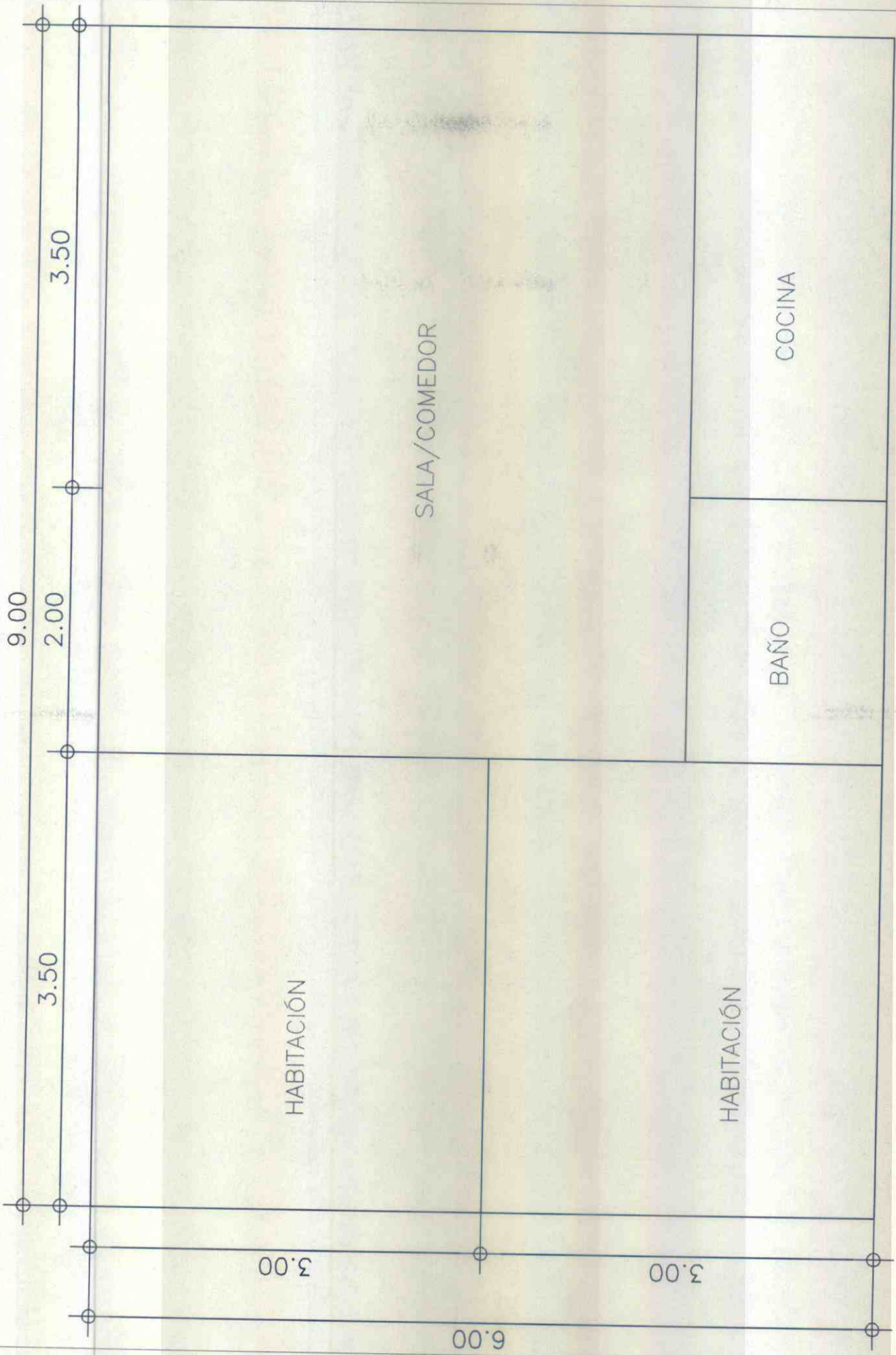
DATOS DE LA OBRA				
DESCRIPCIÓN DE LA OBRA	TIPO DE OBRA	SUPERFICIE A CONSTRUIR		
CONSTRUCCION DE CASA HABITACION EN TERMINACION TOTAL Y CONSTRUCCION DE CIMENTACION Y LEVANTAMIENTO DE MUROS PARA DOS RECAMARA. (42.00M2)	BARDEO	X	SOTANO	M ²
	CONSTRUCCIÓN	X	PLANTA BAJA	54.00 M ²
	REPARACION		PRIMER NIVEL	M ²
	DEMOLICION		SEGUNDO NIVEL	M ²
	OTROS		TERCER NIVEL	M ²
			OTROS	42.00

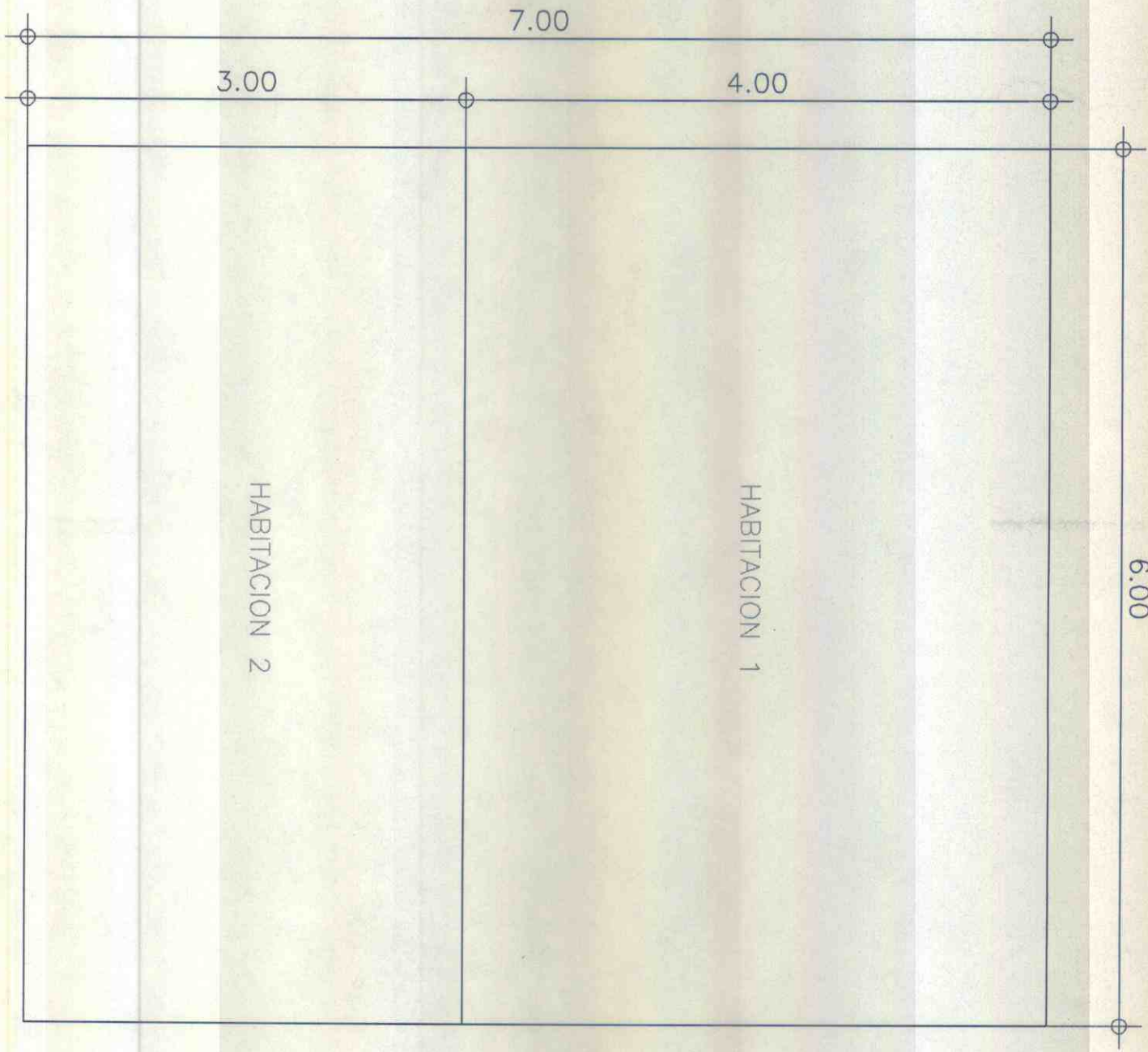
PERITOS DE OBRA:					
RESPONSABLE DE OBRA		ESTRUCTURAL		INSTALACIONES ESPECIALES	
NOMBRE:	N/A	NOMBRE:	N/A	NOMBRE:	N/A
No. DE REGISTRO:	N/A	No. DE REGISTRO:	N/A	No. DE REGISTRO:	N/A
CÉDULA PROF.	N/A	CÉDULA PROF.	N/A	CÉDULA PROF.	N/A
FIRMA.		FIRMA.	N/A	FIRMA.	N/A

DATOS DE LA AUTORIZACIÓN			
VIGENCIA DE LA LICENCIA	DIA	MES	AÑO
DEL:	1	MARZO	2019
AL:	1	MARZO	2020
POR LA DIRECCIÓN			
REVISÓ	ANALIZÓ	AUTORIZÓ	
DEPARTAMENTO JURIDICO	 ING. EFRAÍN HERNÁNDEZ MARENTES AREA DE CONTROL URBANO	 LIC. URB. JESÚS JAIME GARCÍA DIRECTOR DE PLANEACION Y DESARROLLO URBANO.	

- AL OBTENER LA PRESENTE LICENCIA DE CONSTRUCCIÓN EL SOLICITANTE QUEDARÁ OBLIGADO A LO SIGUIENTE:**
1. LAS AUTORIDADES ESTATALES Y MUNICIPALES NO SERÁN RESPONSABLES DEL DISEÑO, CALCULO Y PROYECTO DE CONSTRUCCION DE LAS OBRAS Y DE LOS MATERIALES A UTILIZARSE, LO CUAL ES RESPONSABILIDAD DEL PROPIETARIO O POSEEDOR DE LAS MISMAS, DEL CONSTRUCTOR Y/O DE LOS PERITOS RESPONSABLES DE LAS OBRAS Y ESPECIALIZADOS QUE INTERVIENGAN EN ELLAS.
 2. NO SE PERMITIRÁ TENER MATERIAL EN LA VÍA PÚBLICA SIN AUTORIZACIÓN DE LA AUTORIDAD CORRESPONDIENTE.
 3. SE PROHIBE DEPOSITAR ESCOMBRO EN LA VÍA PÚBLICA, LA VIOLACIÓN DE ESTA DISPOSICIÓN TRAE APAREJOS Y SANCIONES DE TIPO SECUNDARIAS Y ADMINISTRATIVAS A LA PERSONA RESPONSABLE DE LA OBRA.
 4. PARA REALIZAR CUALQUIER TIPO DE MANIOBRA PROPIA DE LA CONSTRUCCIÓN, EN LA QUE SE OBSTRUYA PARCIAL O TOTALMENTE EL TRANSITO DE PERSONAS Y/O VEHÍCULOS, DEBERÁ CONTAR CON PREVIA AUTORIZACIÓN DE ESTA DIRECCIÓN Y DE LA DIRECCIÓN.
 5. CONSTRUIR MAS DE LO AUTORIZADO SERA MOTIVO DE INFRACCIÓN.
 6. SI SE PRETENDE SUSPENDER LA OBRA, SOLICITAR POR ESCRITO A LA DIRECCION, DENTRO DEL PLAZO DE VIGENCIA DE LA LICENCIA, MISMA QUE NO SERA MAYOR A SEIS MESES. RECATIVANDOSE EL LAPSO DISPONIBLE AL TERMINAR ESTA.

LA FALTA DE ESTA LICENCIA EN EL LUGAR DE LA OBRA SERÁ MOTIVO DE INFRACCIÓN





HABITACION 2

HABITACION 1

7.00

3.00

4.00

6.00

COLOFÓN DE VERSIÓN PÚBLICA

Nombre del área del cual es titular quien clasifica:

Dirección General de Planeación y Desarrollo Urbano

Identificación de documentos del que se elabora la versión pública.

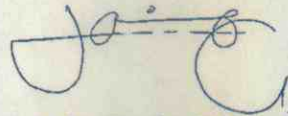
Servicios relativos a la Construcción

LICENCIA NUMERO: 028/2019

N°	Partes o Secciones clasificadas, así como las páginas que la conforman	Fundamento legal, indicado el nombre del ordenamiento, el o los artículos, fracción(es), párrafo (s) con base en los cuales se sustente la clasificación; así como las circunstancias que motivaron la misma.
1	Se eliminó el nombre de la persona física. Página 1	Fundamentación: Artículo 113 y 116 párrafo primero de la Ley General de Transparencia y Acceso a la Información Pública. Artículos 69 párrafos primero y segundo Fracciones de la I a la VIII y artículo 70 de la Ley de Transparencia y Acceso a la Información Pública del Estado de Aguascalientes y sus Municipios. Numeral Trigésimo Octavo, Fracción I de los Lineamientos Generales en Materia de Clasificación y Desclasificación de la Información, así como para la elaboración de Versiones Públicas, artículo 3 de la Ley de Protección de Datos Personales en Posesión de los Sujetos Obligados del Estado de Aguascalientes y sus Municipios. Motivación: El nombre es un atributo de la personalidad; el modo de individualizar a una persona, que la identifica o hace identificable, por tanto, debe ser protegido en calidad de dato personal confidencial en cualquiera que sea el documento en el que conste, al constituirse como información confidencial.
2	Se eliminó domicilio de la persona física. Página 1	Fundamentación: Artículo 113 fracción V y 116 de la Ley General de Transparencia y Acceso a la Información Pública. Artículos 69 párrafos primero y segundo Fracciones de la I a la VIII y artículo 70 de la Ley de Transparencia y Acceso a la Información Pública del Estado de Aguascalientes y sus Municipios. Numeral Trigésimo Octavo, Fracción I de los Lineamientos Generales en Materia de Clasificación y Desclasificación de la Información, así como para la elaboración de Versiones Públicas, artículo 3 de la Ley de Protección de Datos Personales en Posesión de los Sujetos Obligados del Estado de Aguascalientes y sus Municipios. Motivación: El Domicilio es un dato que trasciende a la intimidad, representa el patrimonio de una familia, por ende, debe ser protegido en calidad de dato personal y confidencial en cualquier que sea el documento en que conste.

3	Se eliminó la cuenta catastral de la propiedad de la persona física. Página 1.	Fundamentación: Artículo 113 fracción V y 116 de la Ley General de Transparencia y Acceso a la Información Pública. Artículos 69 párrafos primero y segundo Fracciones de la I a la VIII y artículo 70 de la Ley de Transparencia y Acceso a la Información Pública del Estado de Aguascalientes y sus Municipios. Numeral Trigésimo Octavo, Fracción I de los Lineamientos Generales en Materia de Clasificación y Desclasificación de la Información, así como para la elaboración de Versiones Públicas, artículo 3 de la Ley de Protección de Datos Personales en Posesión de los Sujetos Obligados del Estado de Aguascalientes y sus Municipios. Motivación: La cuenta catastral es una clave numérica que puede identificar, nombre, domicilio y cualquier tipo de dato relacionado con un bien inmueble, por tanto, debe ser protegido en calidad de dato personal y confidencial en cualquier que sea el documento en que conste.
---	---	---

Firma del titular del área, quien clasifica:



Lic. en Urb. Jesús Jaime García
Director General de Planeación y Desarrollo Urbano
del Municipio de Rincón de Romos, Ags.

Fecha y número del acta de la sesión del Comité de donde se aprobó la versión pública:
ACTA NO. 002 DE LA PRIMER REUNIÓN EXTRAORDINARIA DE FECHA 17 DE ABRIL DE 2019.



H. AYUNTAMIENTO
2017 - 2019

MUNICIPIO DE RINCÓN DE ROMOS, AGS.
DIRECCIÓN GENERAL DE PLANEACIÓN Y DESARROLLO URBANO

LICENCIA DE CONSTRUCCIÓN
Y DEMOLICION

Eliminado: Rubrica, Nombre, Domicilio y Cuenta Catastral.
Fundamento: Título Sexto de la LGTAIP; Art. 113, Fracción V.
116 LGTAIP; 113, Fracción I de la UFAP; Arts. 69, Párrafo I y II,
Fracciones de I a la VIII y 20 de la LTAIPEAM, Numerales
trigésimo octavo, Fracción I y II y Cuadragésimo de LOS
LINEAMIENTOS GENERALES EN MATERIA DE CLASIFICACIÓN Y
DESCLASIFICACIÓN DE LA INFORMACIÓN, ASÍ COMO PARA LA
ELABORACIÓN DE VERSIONES PÚBLICAS.

Remítirse al colofón puntos 1, 2,3,4

FOLIO No.	29/2019
FECHA.	01/03/2019

DATOS DEL PROPIETARIO:		DATOS DEL PREDIO:	
NOMBRE:	2	UBICACIÓN:	USO DE SUELO AUTORIZADO: HABITACIONAL Y COMERCIAL
DOMICILIO:	3	AVENIDA	3
		NUMERO	3
		FRACC.	3
COL/FRACC:	3	CUENTA CATASTRAL:	4
LOCALIDAD:	3	N° DE C.M.C.U.:	043/2019
TELÉFONO		CONTRATO DE AGUA:	N/A
FIRMA DEL PROPIETARIO O REPRESENTANTE LEGAL	1	AGUA POTABLE	SI
		DRENAJE	SI
		ELECTRICIDAD	SI
		GUARNICIÓN	SI
		BANQUETA	SI
		PAVIMENTO	SI

DATOS DE LA OBRA			
DESCRIPCIÓN DE LA OBRA	TIPO DE OBRA	SUPERFICIE A CONSTRUIR	
DEMOLICION DE CUARTO Y CONSTRUCCION DE BARDA PERIMETRAL.	BARDEO	X	SOTANO
	CONSTRUCCIÓN		PLANTA BAJA
	REPARACION		PRIMER NIVEL
	DEMOLICION	X	SEGUNDO NIVEL
	OTROS		TERCER NIVEL
			OTROS

PERITOS DE OBRA:					
RESPONSABLE DE OBRA		ESTRUCTURAL		INSTALACIONES ESPECIALES	
NOMBRE:	N/A	NOMBRE:	N/A	NOMBRE:	N/A
No. DE REGISTRO:	N/A	No. DE REGISTRO:	N/A	No. DE REGISTRO:	N/A
CÉDULA PROF.	N/A	CÉDULA PROF.	N/A	CÉDULA PROF.	N/A
FIRMA.		FIRMA.	N/A	FIRMA.	N/A

DATOS DE LA AUTORIZACIÓN			
VIGENCIA DE LA LICENCIA	DIA	MES	AÑO
DEL:	1	MARZO	2019
AL:	1	SEPTIEMBRE	2019
POR LA DIRECCIÓN			
REVISÓ	ANALIZÓ	AUTORIZÓ	
DEPARTAMENTO JURIDICO	ING. EFRAIN HERNANDEZ MARENTES AREA DE CONTROL URBANO	LIC. URB. JESUS JAIME GARCIA DIRECTOR DE PLANEACION Y DESARROLLO URBANO.	



DIRECCION GENERAL DE PLANEACION Y DESARROLLO URBANO
MUNICIPIO DE RINCÓN DE ROMOS, AGS.
Rincón de Romos, Ags.

AL OBTENER LA PRESENTE LICENCIA DE CONSTRUCCIÓN EL SOLICITANTE QUEDARA OBLIGADO A LO SIGUIENTE:

1. LAS AUTORIDADES ESTATALES Y MUNICIPALES NO SERÁN RESPONSABLES DEL DISEÑO, CALCULO Y PROYECTO DE CONSTRUCCION DE LAS OBRAS Y DE LOS MATERIALES A UTILIZARSE, LO CUAL ES RESPONSABILIDAD DEL PROPIETARIO O POSEEDOR DE LAS MISMAS, DEL CONSTRUCTOR Y/O DE LOS PERITOS RESPONSABLES DE LAS OBRAS Y ESPECIALIZADOS QUE INTERVENGAN EN ELLAS.
2. NO SE PERMITIRÁ TENER MATERIAL EN LA VÍA PÚBLICA SIN AUTORIZACIÓN DE LA AUTORIDAD CORRESPONDIENTE.
3. SE PROHIBE DEPOSITAR ESCOMBRO EN LA VÍA PÚBLICA, LA VIOLACIÓN DE ESTA DISPOSICIÓN TRAE APAREJOS Y SANCIONES DE TIPO SECUNDARIAS Y ADMINISTRATIVAS A LA PERSONA RESPONSABLE DE LA OBRA.
4. PARA REALIZAR CUALQUIER TIPO DE MANIOBRA PROPIA DE LA CONSTRUCCIÓN, EN LA QUE SE OBSTRUYA PARCIAL O TOTALMENTE EL TRANSITO DE PERSONAS Y/O VEHÍCULOS, DEBERÁ CONTAR CON PREVIA AUTORIZACIÓN DE ESTA DIRECCIÓN Y DE LA DIRECCIÓN.
5. CONSTRUIR MAS DE LO AUTORIZADO SERA MOTIVO DE INFRACCIÓN.
6. SI SE PRETENDE SUSPENDER LA OBRA, SOLICITAR POR ESCRITO A LA DIRECCION, DENTRO DEL PLAZO DE VIGENCIA DE LA LICENCIA, MISMA QUE NO SERA MAYOR A SEIS MESES. RECATIVANDOSE EL LAPSO DISPONIBLE AL TERMINAR ESTA.

LA FALTA DE ESTA LICENCIA EN EL LUGAR DE LA OBRA SERÁ MOTIVO DE INFRACCIÓN

12.00m

CONSTRUCCION DE BARDAS PERIMETRAL
12.00ML

COLOFÓN DE VERSIÓN PÚBLICA

Nombre del área del cual es titular quien clasifica:

Dirección General de Planeación y Desarrollo Urbano

Identificación de documentos del que se elabora la versión pública.

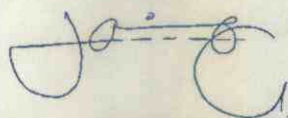
Servicios relativos a la Construcción

LICENCIA NUMERO: 029/2019

N°	Partes o Secciones clasificadas, así como las páginas que la conforman	Fundamento legal, indicado el nombre del ordenamiento, el o los artículos, fracción(es), párrafo (s) con base en los cuales se sustente la clasificación; así como las circunstancias que motivaron la misma.
1	Se eliminó la rúbrica de la persona física Página 1	Fundamentación: Artículo 113 fracción I y 116 párrafo primero de la Ley General de Transparencia y Acceso a la Información Pública, Artículos 69 párrafos primero y segundo Fracciones de la I a la VIII y artículo 70 de la Ley de Transparencia y Acceso a la Información Pública del Estado de Aguascalientes y sus Municipios, Numeral Trigésimo Octavo, Fracción I de los Lineamientos Generales en Materia de Clasificación y Desclasificación de la Información, así como para la elaboración de Versiones Públicas, artículo 3 de la Ley de Protección de Datos Personales en Posesión de los Sujetos Obligados del Estado de Aguascalientes y sus Municipios. Motivación: En cuanto a la rúbrica es el trazo o conjunto de trazos que se añaden al nombre al firmar y que individualizan la firma de cada persona; que como parte de la firma suscribe de puño y letra una persona física y que la identifica o la hace identificable, por tanto, debe ser protegido en calidad de dato personal confidencial en cualquiera que sea el documento en el que conste.
2	Se eliminó el nombre de la persona física. Página 1	Fundamentación: Artículo 113 y 116 párrafo primero de la Ley General de Transparencia y Acceso a la Información Pública. Artículos 69 párrafos primero y segundo Fracciones de la I a la VIII y artículo 70 de la Ley de Transparencia y Acceso a la Información Pública del Estado de Aguascalientes y sus Municipios. Numeral Trigésimo Octavo, Fracción I de los Lineamientos Generales en Materia de Clasificación y Desclasificación de la Información, así como para la elaboración de Versiones Públicas, artículo 3 de la Ley de Protección de Datos Personales en Posesión de los Sujetos Obligados del Estado de Aguascalientes y sus Municipios. Motivación: El nombre es un atributo de la personalidad; el modo de individualizar a una persona, que la identifica o hace

		identificable, por tanto, debe ser protegido en calidad de dato personal confidencial en cualquiera que sea el documento en el que conste, al constituirse como información confidencial.
3	Se eliminó domicilio de la persona física. Página 1	Fundamentación: Artículo 113 fracción V y 116 de la Ley General de Transparencia y Acceso a la Información Pública. Artículos 69 párrafos primero y segundo Fracciones de la I a la VIII y artículo 70 de la Ley de Transparencia y Acceso a la Información Pública del Estado de Aguascalientes y sus Municipios. Numeral Trigésimo Octavo, Fracción I de los Lineamientos Generales en Materia de Clasificación y Desclasificación de la Información, así como para la elaboración de Versiones Públicas, artículo 3 de la Ley de Protección de Datos Personales en Posesión de los Sujetos Obligados del Estado de Aguascalientes y sus Municipios. Motivación: El Domicilio es un dato que trasciende a la intimidad, representa el patrimonio de una familia, por ende, debe ser protegido en calidad de dato personal y confidencial en cualquier que sea el documento en que conste.
4	Se eliminó la cuenta catastral de la propiedad de la persona física. Página 1.	Fundamentación: Artículo 113 fracción V y 116 de la Ley General de Transparencia y Acceso a la Información Pública. Artículos 69 párrafos primero y segundo Fracciones de la I a la VIII y artículo 70 de la Ley de Transparencia y Acceso a la Información Pública del Estado de Aguascalientes y sus Municipios. Numeral Trigésimo Octavo, Fracción I de los Lineamientos Generales en Materia de Clasificación y Desclasificación de la Información, así como para la elaboración de Versiones Públicas, artículo 3 de la Ley de Protección de Datos Personales en Posesión de los Sujetos Obligados del Estado de Aguascalientes y sus Municipios. Motivación: La cuenta catastral es una clave numérica que puede identificar, nombre, domicilio y cualquier tipo de dato relacionado con un bien inmueble, por tanto, debe ser protegido en calidad de dato personal y confidencial en cualquier que sea el documento en que conste.

Firma del titular del área, quien clasifica:



Lic. en Urb. Jesús Jaime García
 Director General de Planeación y Desarrollo Urbano
 del Municipio de Rincón de Romos, Ags

Fecha y número del acta de la sesión del Comité de donde se aprobó la versión pública:
 ACTA NO. 002 DE LA PRIMER REUNIÓN EXTRAORDINARIA DE FECHA 17 DE ABRIL DE 2019.



H. AYUNTAMIENTO
2017 - 2019

MUNICIPIO DE RINCÓN DE ROMOS, AGS.
DIRECCIÓN GENERAL DE PLANEACIÓN Y DESARROLLO URBANO

LICENCIA DE CONSTRUCCIÓN

Eliminado: Nombre, Domicilio y Cuenta Catastral.
Fundamentos: Título Sexto de la LGTAIP; Art. 113, Fracción V, 116 LGTAIP; 133, Fracción I de la LFTAI; Arts. 69, Párrafo I y II, Fracciones de la I a la VII y 70 de la LTAPEAM, Numerales trigésimo octavo, Fracción I y II y Cuadragésimo de LOS LINEAMIENTOS GENERALES EN MATERIA DE CLASIFICACIÓN Y DESCLASIFICACIÓN DE LA INFORMACIÓN, ASÍ COMO PARA LA ELABORACIÓN DE VERSIONES PÚBLICAS.

Remítirse al colofón puntos 1, 2, 3.

FOLIO No.	030/2019
FECHA.	07/03/2019

DATOS DEL PROPIETARIO:		DATOS DEL PREDIO:			
NOMBRE:	1	UBICACIÓN:	USO DE SUELO AUTORIZADO: HABITACIONAL		
DOMICILIO:	2	AVENIDA 2	MANZANA: N/A		
		NUMERO 2	LOTE: 2		
COL/FRACC:	2	FRACC. 2	LOCALIDAD: 2		
		CUENTA CATASTRAL:	3		
LOCALIDAD:	2	N° DE C.M.C.U.:	046/2019		
TELÉFONO		CONTRATO DE AGUA:	N/A		
FIRMA DEL PROPIETARIO O REPRESENTANTE LEGAL		URBANIZACIÓN:			
		AGUA POTABLE	SI	GUARNICIÓN	SI
		DRENAJE	SI	BANQUETA	SI
		ELECTRICIDAD	SI	PAVIMENTO	SI

DATOS DE LA OBRA				
DESCRIPCIÓN DE LA OBRA	TIPO DE OBRA	SUPERFICIE A CONSTRUIR		
CONSTRUCCION DE CASA HABITACION EN TERMINACION TOTAL Y BARDA PERIMETRAL.	BARDEO	X	SOTANO	M ²
	CONSTRUCCIÓN	X	PLANTA BAJA	155.85 M ²
	REPARACION		PRIMER NIVEL	M ²
	DEMOLICION		SEGUNDO NIVEL	M ²
	OTROS		TERCER NIVEL	M ²
			OTROS	10.20 M ²

PERITOS DE OBRA:					
RESPONSABLE DE OBRA		ESTRUCTURAL		INSTALACIONES ESPECIALES	
NOMBRE:	N/A	NOMBRE:	N/A	NOMBRE:	N/A
No. DE REGISTRO:	N/A	No. DE REGISTRO:	N/A	No. DE REGISTRO:	N/A
CÉDULA PROF.	N/A	CÉDULA PROF.	N/A	CÉDULA PROF.	N/A
FIRMA.		FIRMA.	N/A	FIRMA.	N/A

DATOS DE LA AUTORIZACIÓN			
VIGENCIA DE LA LICENCIA	DIA	MES	AÑO
DEL:	7	MARZO	2019
AL:	7	MARZO	2020
POR LA DIRECCIÓN			
REVISÓ	ANALIZÓ	AUTORIZÓ	
DEPARTAMENTO JURIDICO	 ING. EFRAIN HERNANDEZ MARENTES AREA DE CONTROL URBANO	 LIC. URB. JESÚS JAIME GARCÍA DIRECTOR DE PLANEACION Y DESARROLLO URBANO.	




- AL OBTENER LA PRESENTE LICENCIA DE CONSTRUCCION EL SOLICITANTE QUEDARA OBLIGADO A LO SIGUIENTE:**
1. LAS AUTORIDADES ESTATALES Y MUNICIPALES NO SERÁN RESPONSABLES DEL DISEÑO, CALCULO Y PROYECTO DE CONSTRUCCION DE LAS OBRAS Y DE LOS MATERIALES A UTILIZARSE, LO CUAL ES RESPONSABILIDAD DEL PROPIETARIO O POSEEDOR DE LAS MISMAS, DEL CONSTRUCTOR Y/O DE LOS PERITOS RESPONSABLES DE LAS OBRAS Y ESPECIALIZADOS QUE INTERVENGAN EN ELLAS.
 2. NO SE PERMITIRÁ TENER MATERIAL EN LA VÍA PÚBLICA SIN AUTORIZACIÓN DE LA AUTORIDAD CORRESPONDIENTE.
 3. SE PROHIBE DEPOSITAR ESCOMBO EN LA VÍA PÚBLICA, LA VIOLACIÓN DE ESTA DISPOSICIÓN TRAE APAREJOS Y SANCIONES DE TIPO SECUNDARIAS Y ADMINISTRATIVAS A LA PERSONA RESPONSABLE DE LA OBRA.
 4. PARA REALIZAR CUALQUIER TIPO DE MANIOBRA PROPIA DE LA CONSTRUCCIÓN, EN LA QUE SE OBSTRUYA PARCIAL O TOTALMENTE EL TRANSITO DE PERSONAS Y/O VEHÍCULOS, DEBERÁ CONTAR CON PREVIA AUTORIZACIÓN DE ESTA DIRECCIÓN Y DE LA DIRECCIÓN.
 5. CONSTRUIR MAS DE LO AUTORIZADO SERA MOTIVO DE INFRACCIÓN.
 6. SI SE PRETENDE SUSPENDER LA OBRA, SOLICITAR POR ESCRITO A LA DIRECCION, DENTRO DEL PLAZO DE VIGENCIA DE LA LICENCIA, MISMA QUE NO SERA MAYOR A SEIS MESES. RECATIVANDOSE EL LAPSO DISPONIBLE AL TERMINAR ESTA.

Aviso de privacidad:

De conformidad con el Artículo 23, de la Ley de Protección de Datos Personales en posesión de los sujetos obligados del Estado de Aguascalientes y sus Municipios, se le informa al petitionario que los datos personales proporcionados a esta Dirección General de Planeación y Desarrollo Urbano del Municipio de Rincón de Romos, Ags. Serán usados y destinados para la consecución del trámite que se está realizando. Ver aviso de privacidad en la siguiente liga: <http://www.rinconderomos.gob.mx>

LA FALTA DE ESTA LICENCIA EN EL LUGAR DE LA OBRA SERÁ MOTIVO DE INFRACCIÓN



13.00

5.35

6.00

2.20

4.50

3.60

Baño

1.70

5.60

Cocina

1.50

5.80

2.20

3.50

4.70

Patio

4.70

4.50

5.50

Baño

COLOFÓN DE VERSIÓN PÚBLICA

Nombre del área del cual es titular quien clasifica:

Dirección General de Planeación y Desarrollo Urbano

Identificación de documentos del que se elabora la versión pública.

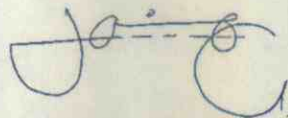
Servicios relativos a la Construcción

LICENCIA NUMERO: 030/2019

N°	Partes o Secciones clasificadas, así como las páginas que la conforman	Fundamento legal, indicado el nombre del ordenamiento, el o los artículos, fracción(es), párrafo (s) con base en los cuales se sustente la clasificación; así como las circunstancias que motivaron la misma.
1	Se eliminó el nombre de la persona física. Página 1	Fundamentación: Artículo 113 y 116 párrafo primero de la Ley General de Transparencia y Acceso a la Información Pública. Artículos 69 párrafos primero y segundo Fracciones de la I a la VIII y artículo 70 de la Ley de Transparencia y Acceso a la Información Pública del Estado de Aguascalientes y sus Municipios. Numeral Trigésimo Octavo, Fracción I de los Lineamientos Generales en Materia de Clasificación y Desclasificación de la Información, así como para la elaboración de Versiones Públicas, artículo 3 de la Ley de Protección de Datos Personales en Posesión de los Sujetos Obligados del Estado de Aguascalientes y sus Municipios. Motivación: El nombre es un atributo de la personalidad; el modo de individualizar a una persona, que la identifica o hace identificable, por tanto, debe ser protegido en calidad de dato personal confidencial en cualquiera que sea el documento en el que conste, al constituirse como información confidencial.
2	Se eliminó domicilio de la persona física. Página 1	Fundamentación: Artículo 113 fracción V y 116 de la Ley General de Transparencia y Acceso a la Información Pública. Artículos 69 párrafos primero y segundo Fracciones de la I a la VIII y artículo 70 de la Ley de Transparencia y Acceso a la Información Pública del Estado de Aguascalientes y sus Municipios. Numeral Trigésimo Octavo, Fracción I de los Lineamientos Generales en Materia de Clasificación y Desclasificación de la Información, así como para la elaboración de Versiones Públicas, artículo 3 de la Ley de Protección de Datos Personales en Posesión de los Sujetos Obligados del Estado de Aguascalientes y sus Municipios. Motivación: El Domicilio es un dato que trasciende a la intimidad, representa el patrimonio de una familia, por ende, debe ser protegido en calidad de dato personal y confidencial en cualquier que sea el documento en que conste.
3	Se eliminó la cuenta catastral de la	Fundamentación: Artículo 113 fracción V y 116 de la Ley General de Transparencia y Acceso a la Información Pública.

<p>propiedad de la persona física. Página 1.</p>	<p>Artículos 69 párrafos primero y segundo Fracciones de la I a la VIII y artículo 70 de la Ley de Transparencia y Acceso a la Información Pública del Estado de Aguascalientes y sus Municipios. Numeral Trigésimo Octavo, Fracción I de los Lineamientos Generales en Materia de Clasificación y Desclasificación de la Información, así como para la elaboración de Versiones Públicas, artículo 3 de la Ley de Protección de Datos Personales en Posesión de los Sujetos Obligados del Estado de Aguascalientes y sus Municipios.</p> <p>Motivación: La cuenta catastral es una clave numérica que puede identificar, nombre, domicilio y cualquier tipo de dato relacionado con un bien inmueble, por tanto, debe ser protegido en calidad de dato personal y confidencial en cualquier que sea el documento en que conste.</p>
--	---

Firma del titular del área, quien clasifica:



Lic. en Urb. Jesús Jaime García
Director General de Planeación y Desarrollo Urbano
del Municipio de Rincón de Romos, Ags.

Fecha y número del acta de la sesión del Comité de donde se aprobó la versión pública:
ACTA NO. 002 DE LA PRIMER REUNIÓN EXTRAORDINARIA DE FECHA 17 DE ABRIL DE 2019.



H. AYUNTAMIENTO
2017 - 2019

MUNICIPIO DE RINCÓN DE ROMOS, AGS.
DIRECCIÓN GENERAL DE PLANEACIÓN Y DESARROLLO URBANO

LICENCIA DE CONSTRUCCIÓN
Y DEMOLICION

Eliminado: Rubrica, Nombre, Domicilio y Cuenta Catastral.
Fundamentos: Título Sexto de la LGTAIP; Art. 113, Fracción V,
116 LGTAIP; 113, Fracción I de la LFTAIP; Arts. 69, Párrafo I y II,
Fracciones de la I a la VII y 70 de la LTAIPEAM, Numerales
trigésimo octavo, Fracción I y II y Cuadrágimo de LOS
LINEAMIENTOS GENERALES EN MATERIA DE CLASIFICACIÓN Y
DESCLASIFICACIÓN DE LA INFORMACIÓN, ASÍ COMO PARA LA
ELABORACIÓN DE VERSIONES PÚBLICAS.

Remitirse al colofón puntos 1, 2,3,4

FOLIO No. 032/2019
FECHA. 08/03/2019

DATOS DEL PROPIETARIO:		DATOS DEL PREDIO:	
NOMBRE:	2	UBICACIÓN:	HABITACIONAL
DOMICILIO:	2	AVENIDA 2	MANZANA: N/A
		NUMERO 2	LOTE: N/A
		FRACC. 2	LOCALIDAD: 2
COL/FRACC:	2	CUENTA CATASTRAL:	3
LOCALIDAD:	2	Nº DE C.M.C.U.:	050/2019
TELÉFONO		CONTRATO DE AGUA:	N/A
FIRMA DEL PROPIETARIO O REPRESENTANTE LEGAL	1	URBANIZACIÓN:	
		AGUA POTABLE SI	GUARNICIÓN SI
		DRENAJE SI	BANQUETA SI
		ELECTRICIDAD SI	PAVIMENTO SI

DATOS DE LA OBRA			
DESCRIPCIÓN DE LA OBRA	TIPO DE OBRA	SUPERFICIE A CONSTRUIR	
CONSTRUCCION DE BARDA PERIMETRAL.	BARDEO	X SOTANO	M ²
	CONSTRUCCIÓN	PLANTA BAJA	M ²
	REPARACION	PRIMER NIVEL	M ²
	DEMOLICION	SEGUNDO NIVEL	M ²
	OTROS	TERCER NIVEL	M ²
		OTROS	58.00


PERITOS DE OBRA:			
RESPONSABLE DE OBRA		ESTRUCTURAL	INSTALACIONES ESPECIALES
NOMBRE:	N/A	NOMBRE:	N/A
No. DE REGISTRO:	N/A	No. DE REGISTRO:	N/A
CÉDULA PROF.	N/A	CÉDULA PROF.	N/A
FIRMA.		FIRMA.	N/A

DATOS DE LA AUTORIZACIÓN			
VIGENCIA DE LA LICENCIA	DÍA	MES	AÑO
DEL:	8	MARZO	2019
AL :	8	SEPTIEMBRE	2019
POR LA DIRECCIÓN			
REVISÓ	ANALIZÓ	AUTORIZÓ	
DEPARTAMENTO JURIDICO	ING. EFRAIN HERNANDEZ MARENTES AREA DE CONTROL URBANO	LIC. URB. JESUS JAIME GARCIA DIRECTOR DE PLANEACION Y DESARROLLO URBANO.	
		 DIRECCION GENERAL DE PLANEACION Y DESARROLLO URBANO MUNICIPIO DE RINCÓN DE ROMOS, AGS. Rincón de Romos, Ags.	

AL OBTENER LA PRESENTE LICENCIA DE CONSTRUCCION EL SOLICITANTE QUEDARÁ OBLIGADO A LO SIGUIENTE:

1. LAS AUTORIDADES ESTATALES Y MUNICIPALES NO SERÁN RESPONSABLES DEL DISEÑO, CALCULO Y PROYECTO DE CONSTRUCCION DE LAS OBRAS Y DE LOS MATERIALES A UTILIZARSE, LO CUAL ES RESPONSABILIDAD DEL PROPIETARIO O POSEEDOR DE LAS MISMAS, DEL CONSTRUCTOR Y/O DE LOS PERITOS RESPONSABLES DE LAS OBRAS Y ESPECIALIZADOS QUE INTERVIENGAN EN ELLAS.
2. NO SE PERMITIRÁ TENER MATERIAL EN LA VÍA PÚBLICA SIN AUTORIZACIÓN DE LA AUTORIDAD CORRESPONDIENTE.
3. SE PROHIBE DEPOSITAR ESCOMBRO EN LA VÍA PÚBLICA, LA VIOLACIÓN DE ESTA DISPOSICIÓN TRAE APAREJOS Y SANCIONES DE TIPO SECUNDARIAS Y ADMINISTRATIVAS A LA PERSONA RESPONSABLE DE LA OBRA.
4. PARA REALIZAR CUALQUIER TIPO DE MANIOBRA PROPIA DE LA CONSTRUCCIÓN, EN LA QUE SE OBSTRUYA PARCIAL O TOTALMENTE EL TRANSITO DE PERSONAS Y/O VEHÍCULOS, DEBERÁ CONTAR CON PREVIA AUTORIZACIÓN DE ESTA DIRECCIÓN Y DE LA DIRECCIÓN.
5. CONSTRUIR MAS DE LO AUTORIZADO SERA MOTIVO DE INFRACCIÓN.
6. SI SE PRETENDE SUSPENDER LA OBRA, SOLICITAR POR ESCRITO A LA DIRECCION, DENTRO DEL PLAZO DE VIGENCIA DE LA LICENCIA, MISMA QUE NO SERA MAYOR A SEIS MESES, RECATIVANDOSE EL LAPSO DISPONIBLE AL TERMINAR ESTA.

LA FALTA DE ESTA LICENCIA EN EL LUGAR DE LA OBRA SERÁ MOTIVO DE INFRACCIÓN



CONSTRUCCION DE BARDA PERIMETRAL
58.00ML

COLOFÓN DE VERSIÓN PÚBLICA

Nombre del área del cual es titular quien clasifica:

Dirección General de Planeación y Desarrollo Urbano

Identificación de documentos del que se elabora la versión pública.

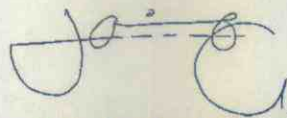
Servicios relativos a la Construcción

LICENCIA NUMERO: 032/2019

N°	Partes o Secciones clasificadas, así como las páginas que la conforman	Fundamento legal, indicado el nombre del ordenamiento, el o los artículos, fracción(es), párrafo (s) con base en los cuales se sustente la clasificación; así como las circunstancias que motivaron la misma.
1	Se eliminó la rúbrica de la persona física Página 1	Fundamentación: Artículo 113 fracción I y 116 párrafo primero de la Ley General de Transparencia y Acceso a la Información Pública, Artículos 69 párrafos primero y segundo Fracciones de la I a la VIII y artículo 70 de la Ley de Transparencia y Acceso a la Información Pública del Estado de Aguascalientes y sus Municipios, Numeral Trigésimo Octavo, Fracción I de los Lineamientos Generales en Materia de Clasificación y Desclasificación de la Información, así como para la elaboración de Versiones Públicas, artículo 3 de la Ley de Protección de Datos Personales en Posesión de los Sujetos Obligados del Estado de Aguascalientes y sus Municipios. Motivación: En cuanto a la rúbrica es el trazo o conjunto de trazos que se añaden al nombre al firmar y que individualizan la firma de cada persona; que como parte de la firma suscribe de puño y letra una persona física y que la identifica o la hace identificable, por tanto, debe ser protegido en calidad de dato personal confidencial en cualquiera que sea el documento en el que conste.
2	Se eliminó el nombre de la persona física. Página 1	Fundamentación: Artículo 113 y 116 párrafo primero de la Ley General de Transparencia y Acceso a la Información Pública. Artículos 69 párrafos primero y segundo Fracciones de la I a la VIII y artículo 70 de la Ley de Transparencia y Acceso a la Información Pública del Estado de Aguascalientes y sus Municipios. Numeral Trigésimo Octavo, Fracción I de los Lineamientos Generales en Materia de Clasificación y Desclasificación de la Información, así como para la elaboración de Versiones Públicas, artículo 3 de la Ley de Protección de Datos Personales en Posesión de los Sujetos Obligados del Estado de Aguascalientes y sus Municipios. Motivación: El nombre es un atributo de la personalidad; el modo de individualizar a una persona, que la identifica o hace

		identificable, por tanto, debe ser protegido en calidad de dato personal confidencial en cualquiera que sea el documento en el que conste, al constituirse como información confidencial.
3	Se eliminó domicilio de la persona física. Página 1	Fundamentación: Artículo 113 fracción V y 116 de la Ley General de Transparencia y Acceso a la Información Pública. Artículos 69 párrafos primero y segundo Fracciones de la I a la VIII y artículo 70 de la Ley de Transparencia y Acceso a la Información Pública del Estado de Aguascalientes y sus Municipios. Numeral Trigésimo Octavo, Fracción I de los Lineamientos Generales en Materia de Clasificación y Desclasificación de la Información, así como para la elaboración de Versiones Públicas, artículo 3 de la Ley de Protección de Datos Personales en Posesión de los Sujetos Obligados del Estado de Aguascalientes y sus Municipios. Motivación: El Domicilio es un dato que trasciende a la intimidad, representa el patrimonio de una familia, por ende, debe ser protegido en calidad de dato personal y confidencial en cualquier que sea el documento en que conste.
4	Se eliminó la cuenta catastral de la propiedad de la persona física. Página 1.	Fundamentación: Artículo 113 fracción V y 116 de la Ley General de Transparencia y Acceso a la Información Pública. Artículos 69 párrafos primero y segundo Fracciones de la I a la VIII y artículo 70 de la Ley de Transparencia y Acceso a la Información Pública del Estado de Aguascalientes y sus Municipios. Numeral Trigésimo Octavo, Fracción I de los Lineamientos Generales en Materia de Clasificación y Desclasificación de la Información, así como para la elaboración de Versiones Públicas, artículo 3 de la Ley de Protección de Datos Personales en Posesión de los Sujetos Obligados del Estado de Aguascalientes y sus Municipios. Motivación: La cuenta catastral es una clave numérica que puede identificar, nombre, domicilio y cualquier tipo de dato relacionado con un bien inmueble, por tanto, debe ser protegido en calidad de dato personal y confidencial en cualquier que sea el documento en que conste.

Firma del titular del área, quien clasifica:



Lic. en Urb. Jesús Jaime García
Director General de Planeación y Desarrollo Urbano
del Municipio de Rincón de Romos, Ags.

Fecha y número del acta de la sesión del Comité de donde se aprobó la versión pública:
ACTA NO. 002 DE LA PRIMER REUNIÓN EXTRAORDINARIA DE FECHA 17 DE ABRIL DE 2019.



H. AYUNTAMIENTO
2017 - 2019

MUNICIPIO DE RINCÓN DE ROMOS, AGS.
DIRECCIÓN GENERAL DE PLANEACIÓN Y DESARROLLO URBANO
LICENCIA DE CONSTRUCCIÓN

Eliminado: Rubrica, Nombre, Domicilio y Cuenta Catastral.
Fundamentos: Título Sexto de la LGTAIP, Art. 113, Fracción V, 116 LGTAIP, 113, Fracción I de la LFTAIP, Arts. 69, Párrafo I y II, Fracciones de la I a la VII y VII de la LTAIPEAM, Números trigésimo octavo, Fracción I y II y Cuadragésimo de LOS LINEAMIENTOS GENERALES EN MATERIA DE CLASIFICACIÓN Y DESCLASIFICACIÓN DE LA INFORMACIÓN, ASÍ COMO PARA LA ELABORACIÓN DE VERSIONES PÚBLICAS.

Remítase al colofón puntos 1, 2,3,4

FOLIO No.	033/2019
FECHA.	28/03/2019

DATOS DEL PROPIETARIO:		DATOS DEL PREDIO:			
NOMBRE:	2	UBICACIÓN:	USO DE SUELO AUTORIZADO:	HABITACIONAL Y COMERCIAL	
DOMICILIO:	3	CALLE 3	MANZANA:	3	
		NUMERO 3	LOTE:	3	
		FRACC. 3	LOCALIDAD:	3	
COL/FRACC:		CUENTA CATASTRAL:	4		
LOCALIDAD:	3	Nº DE C.M.C.U.:	049/2019		
		CONTRATO DE AGUA:	N/A		
FIRMA DEL PROPIETARIO O REPRESENTANTE LEGAL		URBANIZACIÓN:			
		AGUA POTABLE	SI	GUARNICIÓN	SI
		DRENAJE	SI	BANQUETA	SI
		ELECTRICIDAD	SI	PAVIMENTO	SI

DATOS DE LA OBRA				
DESCRIPCIÓN DE LA OBRA	TIPO DE OBRA	SUPERFICIE A CONSTRUIR		
CONSTRUCCION DE BARRA PERIMETRAL.	BARDEO	X	SOTANO	M ²
	CONSTRUCCIÓN		PLANTA BAJA	M ²
	REPARACION		PRIMER NIVEL	M ²
	DEMOLICION		SEGUNDO NIVEL	M ²
	OTROS		TERCER NIVEL	M ²
			OTROS	20.00

PERITOS DE OBRA:					
RESPONSABLE DE OBRA		ESTRUCTURAL		INSTALACIONES ESPECIALES	
NOMBRE:	N/A	NOMBRE:	N/A	NOMBRE:	N/A
No. DE REGISTRO:	N/A	No. DE REGISTRO:	N/A	No. DE REGISTRO:	N/A
CÉDULA PROF.	N/A	CÉDULA PROF.	N/A	CÉDULA PROF.	N/A
FIRMA.		FIRMA.	N/A	FIRMA.	N/A

DATOS DE LA AUTORIZACIÓN			
VIGENCIA DE LA LICENCIA	DIA	MES	AÑO
DEL:	28	MARZO	2019
AL :	28	SEPTIEMBRE	2019
POR LA DIRECCIÓN			
REVISÓ	ANALIZÓ	AUTORIZÓ	
	ING. EFRAIN HERNANDEZ MARENTES	LIC. URB. JÉSUS JAIME GARCÍA	
DEPARTAMENTO JURIDICO	AREA DE CONTROL URBANO	DIRECTOR DE PLANEACION Y DESARROLLO URBANO.	



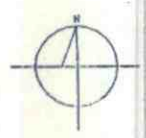
DIRECCIÓN GENERAL DE PLANEACION Y DESARROLLO URBANO MUNICIPIO DE RINCÓN DE ROMOS, AGS.

Rincón de Romos, Ags.

- AL OBTENER LA PRESENTE LICENCIA DE CONSTRUCCIÓN EL SOLICITANTE QUEDARÁ OBLIGADO A LO SIGUIENTE:**
1. LAS AUTORIDADES ESTATALES Y MUNICIPALES NO SERÁN RESPONSABLES DEL DISEÑO, CALCULO Y PROYECTO DE CONSTRUCCION DE LAS OBRAS Y DE LOS MATERIALES A UTILIZARSE, LO CUAL ES RESPONSABILIDAD DEL PROPIETARIO O POSEEDOR DE LAS MISMAS, DEL CONSTRUCTOR Y/O DE LOS PERITOS RESPONSABLES DE LAS OBRAS Y ESPECIALIZADOS QUE INTERVENGAN EN ELLAS.
 2. NO SE PERMITIRÁ TENER MATERIAL EN LA VÍA PÚBLICA SIN AUTORIZACIÓN DE LA AUTORIDAD CORRESPONDIENTE.
 3. SE PROHIBE DEPOSITAR ESCOMBRO EN LA VÍA PÚBLICA, LA VIOLACIÓN DE ESTA DISPOSICIÓN TRAE APAREJOS Y SANCIONES DE TIPO SECUNDARIAS Y ADMINISTRATIVAS A LA PERSONA RESPONSABLE DE LA OBRA.
 4. PARA REALIZAR CUALQUIER TIPO DE MANIOBRA PROPIA DE LA CONSTRUCCIÓN, EN LA QUE SE OBSTRUYA PARCIAL O TOTALMENTE EL TRANSITO DE PERSONAS Y/O VEHICULOS, DEBERÁ CONTAR CON PREVIA AUTORIZACIÓN DE ESTA DIRECCIÓN Y DE LA DIRECCIÓN.
 5. CONSTRUIR MAS DE LO AUTORIZADO SERA MOTIVO DE INFRACCIÓN.
 6. SI SE PRETENDE SUSPENDER LA OBRA, SOLICITAR POR ESCRITO A LA DIRECCION, DENTRO DEL PLAZO DE VIGENCIA DE LA LICENCIA, MISMA QUE NO SERA MAYOR A SEIS MESES. RECATIVANDOSE EL LAPSO DISPONIBLE AL TERMINAR ESTA.

LA FALTA DE ESTA LICENCIA EN EL LUGAR DE LA OBRA SERÁ MOTIVO DE INFRACCIÓN

78700 78710 78720 78730

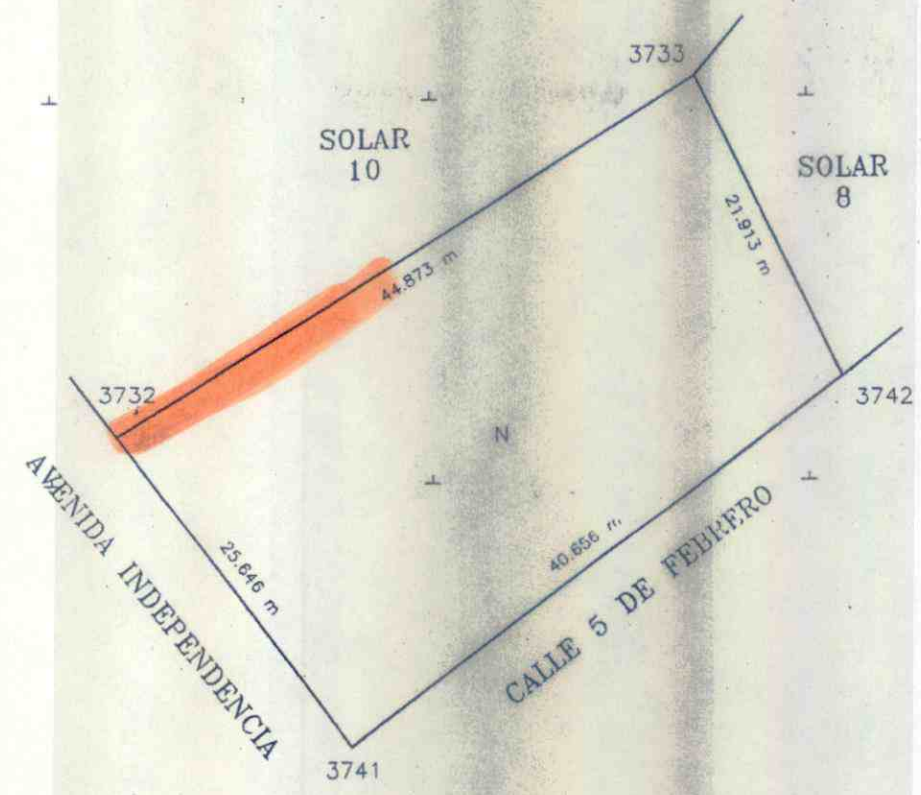


CUADRO DE DISTRIBUCION DE SUPERFICIES

TIPO DE AREA	SUPERFICIE M ²
SOLAR URBANO	1010,989
INFRAESTRUCTURA	0000,000
RIOS, ARROYOS Y CUERPOS DE AGUA	0000,000
SUPERFICIE TOTAL	1010,989
TOTAL AFECTACIONES	0000,000
• INFRAESTRUCTURA	
• RIOS, ARROYOS Y CUERPOS DE AGUA	
SUPERFICIE DEL SOLAR	1010,989

1275
1250
1225
2020125 m. Y

2474213.23 m. X 78700 78710 78720 78730 78740



USO ACTUAL DEL SUELO
N HABITACIONAL
R INDUSTRIAL
P COMERCIAL
O MIXTO
S SERVICIOS PUBLICOS
T BALDIO
V AREA DE RESERVA DE CRECIMIENTO DEL ASENTAMIENTO HUMANO
W OTROS

REGISTRADO PUBLICO EN LA PROPIEDAD
 PROCEDE, EN SU FAVOR
 Fecha del pago de m. del año 2008
 de la Oficina de Registro del Municipio de Aguarden, Pinar
 el pago de m. del año 2008
 el pago de m. del año 2008
 el pago de m. del año 2008
 el pago de m. del año 2008

[Handwritten signature and scribbles]

COLOFÓN DE VERSIÓN PÚBLICA

Nombre del área del cual es titular quien clasifica:

Dirección General de Planeación y Desarrollo Urbano

Identificación de documentos del que se elabora la versión pública.

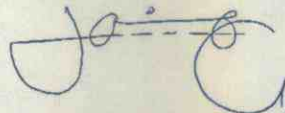
Servicios relativos a la Construcción

LICENCIA NUMERO: 033/2019

N°	Partes o Secciones clasificadas, así como las páginas que la conforman	Fundamento legal, indicado el nombre del ordenamiento, el o los artículos, fracción(es), párrafo (s) con base en los cuales se sustente la clasificación; así como las circunstancias que motivaron la misma.
1	Se eliminó la rúbrica de la persona física Página 1	Fundamentación: Artículo 113 fracción I y 116 párrafo primero de la Ley General de Transparencia y Acceso a la Información Pública, Artículos 69 párrafos primero y segundo Fracciones de la I a la VIII y artículo 70 de la Ley de Transparencia y Acceso a la Información Pública del Estado de Aguascalientes y sus Municipios, Numeral Trigésimo Octavo, Fracción I de los Lineamientos Generales en Materia de Clasificación y Desclasificación de la Información, así como para la elaboración de Versiones Públicas, artículo 3 de la Ley de Protección de Datos Personales en Posesión de los Sujetos Obligados del Estado de Aguascalientes y sus Municipios. Motivación: En cuanto a la rúbrica es el trazo o conjunto de trazos que se añaden al nombre al firmar y que individualizan la firma de cada persona; que como parte de la firma suscribe de puño y letra una persona física y que la identifica o la hace identificable, por tanto, debe ser protegido en calidad de dato personal confidencial en cualquiera que sea el documento en el que conste.
2	Se eliminó el nombre de la persona física. Página 1	Fundamentación: Artículo 113 y 116 párrafo primero de la Ley General de Transparencia y Acceso a la Información Pública. Artículos 69 párrafos primero y segundo Fracciones de la I a la VIII y artículo 70 de la Ley de Transparencia y Acceso a la Información Pública del Estado de Aguascalientes y sus Municipios. Numeral Trigésimo Octavo, Fracción I de los Lineamientos Generales en Materia de Clasificación y Desclasificación de la Información, así como para la elaboración de Versiones Públicas, artículo 3 de la Ley de Protección de Datos Personales en Posesión de los Sujetos Obligados del Estado de Aguascalientes y sus Municipios.

		<p>Motivación: El nombre es un atributo de la personalidad; el modo de individualizar a una persona, que la identifica o hace identificable, por tanto, debe ser protegido en calidad de dato personal confidencial en cualquiera que sea el documento en el que conste, al constituirse como información confidencial.</p>
3	<p>Se eliminó domicilio de la persona física. Página 1</p>	<p>Fundamentación: Artículo 113 fracción V y 116 de la Ley General de Transparencia y Acceso a la Información Pública. Artículos 69 párrafos primero y segundo Fracciones de la I a la VIII y artículo 70 de la Ley de Transparencia y Acceso a la Información Pública del Estado de Aguascalientes y sus Municipios. Numeral Trigésimo Octavo, Fracción I de los Lineamientos Generales en Materia de Clasificación y Desclasificación de la Información, así como para la elaboración de Versiones Públicas, artículo 3 de la Ley de Protección de Datos Personales en Posesión de los Sujetos Obligados del Estado de Aguascalientes y sus Municipios.</p> <p>Motivación: El Domicilio es un dato que trasciende a la intimidad, representa el patrimonio de una familia, por ende, debe ser protegido en calidad de dato personal y confidencial en cualquier que sea el documento en que conste.</p>
4	<p>Se eliminó la cuenta catastral de la propiedad de la persona física. Página 1.</p>	<p>Fundamentación: Artículo 113 fracción V y 116 de la Ley General de Transparencia y Acceso a la Información Pública. Artículos 69 párrafos primero y segundo Fracciones de la I a la VIII y artículo 70 de la Ley de Transparencia y Acceso a la Información Pública del Estado de Aguascalientes y sus Municipios. Numeral Trigésimo Octavo, Fracción I de los Lineamientos Generales en Materia de Clasificación y Desclasificación de la Información, así como para la elaboración de Versiones Públicas, artículo 3 de la Ley de Protección de Datos Personales en Posesión de los Sujetos Obligados del Estado de Aguascalientes y sus Municipios.</p> <p>Motivación: La cuenta catastral es una clave numérica que puede identificar, nombre, domicilio y cualquier tipo de dato relacionado con un bien inmueble, por tanto, debe ser protegido en calidad de dato personal y confidencial en cualquier que sea el documento en que conste.</p>

Firma del titular del área, quien clasifica:



Lic. en Urb. Jesús Jaime García
 Director General de Planeación y Desarrollo Urbano
 del Municipio de Rincón de Romos, Ags.

Fecha y número del acta de la sesión del Comité de donde se aprobó la versión pública:
 ACTA NO. 002 DE LA PRIMER REUNIÓN EXTRAORDINARIA DE FECHA 17 DE ABRIL DE 2019.



H. AYUNTAMIENTO
2017 - 2019

MUNICIPIO DE RINCÓN DE ROMOS, AGS.
DIRECCIÓN GENERAL DE PLANEACIÓN Y DESARROLLO URBANO

LICENCIA DE CONSTRUCCIÓN

Eliminados: Nombre, Domicilio y Cuenta Catastral.
Fundamentos: Título Sexto de la LGTAUR, Art. 133, Fracción V,
116 LGTAUR, 113, Fracción I de la LGTAUR, Arts. 69, Párrafo I y II,
Fracciones de la I a la VII y 70 de la LTAUPEAM, Numerales
trigésimo octavo, Fracción I y II y Cuadragésimo de LOS
LINEAMIENTOS GENERALES EN MATERIA DE CLASIFICACIÓN Y
DESCLASIFICACIÓN DE LA INFORMACIÓN, ASÍ COMO PARA LA
ELABORACIÓN DE VERSIONES PÚBLICAS.

Remítirse al colofón puntos 1, 2, 3.

FOLIO No.	035/2019
FECHA.	19/03/2019

DATOS DEL PROPIETARIO:		DATOS DEL PREDIO:	
NOMBRE:	1	UBICACIÓN:	USO DE SUELO AUTORIZADO: COMERCIAL
DOMICILIO:	2	AVENIDA 2	MANZANA: 2
		NUMERO 2	LOTE: 2
		FRACC. 2	LOCALIDAD: 2
COL/FRACC:	2	CUENTA CATASTRAL:	3
LOCALIDAD:	2	N° DE C.M.C.U.:	051/2019
TELÉFONO		CONTRATO DE AGUA:	N/A
FIRMA DEL PROPIETARIO O REPRESENTANTE LEGAL		URBANIZACIÓN:	
		AGUA POTABLE SI	GUARNICIÓN SI
		DRENAJE SI	BANQUETA SI
		ELECTRICIDAD SI	PAVIMENTO SI

DATOS DE LA OBRA			
DESCRIPCIÓN DE LA OBRA	TIPO DE OBRA	SUPERFICIE A CONSTRUIR	
CONSTRUCCION DE BODEGA, EN TERMINACION TOTAL.	BARDEO	SOTANO	M ²
	CONSTRUCCIÓN	X PLANTA BAJA	90.00 M ²
	REPARACION	PRIMER NIVEL	M ²
	DEMOLICION	SEGUNDO NIVEL	M ²
	OTROS	TERCER NIVEL	M ²
		OTROS	M ²
PERITOS DE OBRA:			
RESPONSABLE DE OBRA		ESTRUCTURAL	INSTALACIONES ESPECIALES
NOMBRE:	N/A	NOMBRE:	N/A
No. DE REGISTRO:	N/A	No. DE REGISTRO:	N/A
CÉDULA PROF.	N/A	CÉDULA PROF.	N/A
FIRMA.		FIRMA.	N/A

DATOS DE LA AUTORIZACIÓN			
VIGENCIA DE LA LICENCIA	DIA	MES	AÑO
DEL:	19	MARZO	2019
AL:	19	MARZO	2020
POR LA DIRECCIÓN			
REVISÓ	ANALIZÓ	AUTORIZÓ	
			
DEPARTAMENTO JURIDICO	ING. EFRAIN HERNANDEZ MARENTES AREA DE CONTROL URBANO	LIC. URB. JESUS JAIME GARCIA DIRECTOR DE PLANEACION Y DESARROLLO URBANO.	Rincón de Romos, Ags.

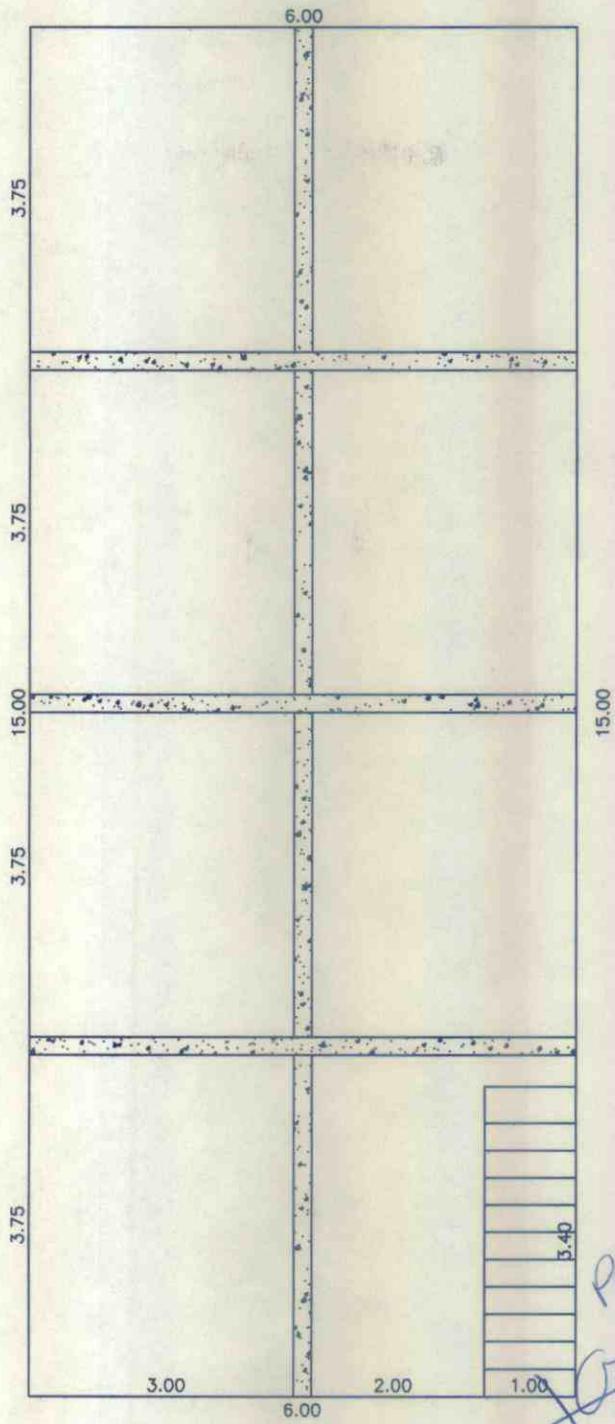
AL OBTENER LA PRESENTE LICENCIA DE CONSTRUCCIÓN EL SOLICITANTE QUEDARÁ OBLIGADO A LO SIGUIENTE:

1. LAS AUTORIDADES ESTATALES Y MUNICIPALES NO SERÁN RESPONSABLES DEL DISEÑO, CALCULO Y PROYECTO DE CONSTRUCCION DE LAS OBRAS Y DE LOS MATERIALES A UTILIZARSE, LO CUAL ES RESPONSABILIDAD DEL PROPIETARIO O POSEEDOR DE LAS MISMAS, DEL CONSTRUCTOR Y/O DE LOS PERITOS RESPONSABLES DE LAS OBRAS Y ESPECIALIZADOS QUE INTERVENGAN EN ELLAS.
2. NO SE PERMITIRÁ TENER MATERIAL EN LA VÍA PÚBLICA SIN AUTORIZACIÓN DE LA AUTORIDAD CORRESPONDIENTE.
3. SE PROHIBE DEPOSITAR ESCOMBRO EN LA VÍA PÚBLICA, LA VIOLACIÓN DE ESTA DISPOSICIÓN TRAE APAREJOS Y SANCIONES DE TIPO SECUNDARIAS Y ADMINISTRATIVAS A LA PERSONA RESPONSABLE DE LA OBRA.
4. PARA REALIZAR CUALQUIER TIPO DE MANIOBRA PROPIA DE LA CONSTRUCCIÓN, EN LA QUE SE OBSTRUYA PARCIAL O TOTALMENTE EL TRANSITO DE PERSONAS Y/O VEHÍCULOS, DEBERÁ CONTAR CON PREVIA AUTORIZACIÓN DE ESTA DIRECCIÓN Y DE LA DIRECCIÓN.
- 5.- CONSTRUIR MAS DE LO AUTORIZADO SERA MOTIVO DE INFRACCIÓN.
6. SI SE PRETENDE SUSPENDER LA OBRA, SOLICITAR POR ESCRITO A LA DIRECCION, DENTRO DEL PLAZO DE VIGENCIA DE LA LICENCIA, MISMA QUE NO SERA MAYOR A SEIS MESES. RECATIVANDOSE EL LAPSO DISPONIBLE AL TERMINAR ESTA.

Aviso de privacidad:

De conformidad con el Artículo 23, de la Ley de Protección de Datos Personales en posesión de los sujetos obligados del Estado de Aguascalientes y sus Municipios, se le informa al peticionario que los datos personales proporcionados a esta Dirección General de Planeación y Desarrollo Urbano del Municipio de Rincón de Romos, Ags. Serán usados y destinados para la consecución del trámite que se está realizando. Ver aviso de privacidad en la siguiente liga: <http://www.rinconderomos.gob.mx>

LA FALTA DE ESTA LICENCIA EN EL LUGAR DE LA OBRA SERÁ MOTIVO DE INFRACCIÓN



Para l.c. de construcción
 19/Marzo/2019

COLOFÓN DE VERSIÓN PÚBLICA

Nombre del área del cual es titular quien clasifica:

Dirección General de Planeación y Desarrollo Urbano

Identificación de documentos del que se elabora la versión pública.

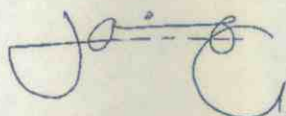
Servicios relativos a la Construcción

LICENCIA NUMERO: 035/2019

N°	Partes o Secciones clasificadas, así como las páginas que la conforman	Fundamento legal, indicado el nombre del ordenamiento, el o los artículos, fracción(es), párrafo (s) con base en los cuales se sustente la clasificación; así como las circunstancias que motivaron la misma.
1	Se eliminó el nombre de la persona física. Página 1	Fundamentación: Artículo 113 y 116 párrafo primero de la Ley General de Transparencia y Acceso a la Información Pública. Artículos 69 párrafos primero y segundo Fracciones de la I a la VIII y artículo 70 de la Ley de Transparencia y Acceso a la Información Pública del Estado de Aguascalientes y sus Municipios. Numeral Trigésimo Octavo, Fracción I de los Lineamientos Generales en Materia de Clasificación y Desclasificación de la Información, así como para la elaboración de Versiones Públicas, artículo 3 de la Ley de Protección de Datos Personales en Posesión de los Sujetos Obligados del Estado de Aguascalientes y sus Municipios. Motivación: El nombre es un atributo de la personalidad; el modo de individualizar a una persona, que la identifica o hace identificable, por tanto, debe ser protegido en calidad de dato personal confidencial en cualquiera que sea el documento en el que conste, al constituirse como información confidencial.
2	Se eliminó domicilio de la persona física. Página 1	Fundamentación: Artículo 113 fracción V y 116 de la Ley General de Transparencia y Acceso a la Información Pública. Artículos 69 párrafos primero y segundo Fracciones de la I a la VIII y artículo 70 de la Ley de Transparencia y Acceso a la Información Pública del Estado de Aguascalientes y sus Municipios. Numeral Trigésimo Octavo, Fracción I de los Lineamientos Generales en Materia de Clasificación y Desclasificación de la Información, así como para la elaboración de Versiones Públicas, artículo 3 de la Ley de Protección de Datos Personales en Posesión de los Sujetos Obligados del Estado de Aguascalientes y sus Municipios. Motivación: El Domicilio es un dato que trasciende a la intimidad, representa el patrimonio de una familia, por ende, debe ser protegido en calidad de dato personal y confidencial en cualquier que sea el documento en que conste.

3	Se eliminó la cuenta catastral de la propiedad de la persona física. Página 1.	Fundamentación: Artículo 113 fracción V y 116 de la Ley General de Transparencia y Acceso a la Información Pública. Artículos 69 párrafos primero y segundo Fracciones de la I a la VIII y artículo 70 de la Ley de Transparencia y Acceso a la Información Pública del Estado de Aguascalientes y sus Municipios. Numeral Trigésimo Octavo, Fracción I de los Lineamientos Generales en Materia de Clasificación y Desclasificación de la Información, así como para la elaboración de Versiones Públicas, artículo 3 de la Ley de Protección de Datos Personales en Posesión de los Sujetos Obligados del Estado de Aguascalientes y sus Municipios. Motivación: La cuenta catastral es una clave numérica que puede identificar, nombre, domicilio y cualquier tipo de dato relacionado con un bien inmueble, por tanto, debe ser protegido en calidad de dato personal y confidencial en cualquier que sea el documento en que conste.
---	---	---

Firma del titular del área, quien clasifica:



Lic. en Urb. Jesús Jaime García
Director General de Planeación y Desarrollo Urbano
del Municipio de Rincón de Romos, Ags.

Fecha y número del acta de la sesión del Comité de donde se aprobó la versión pública:
ACTA NO. 002 DE LA PRIMER REUNIÓN EXTRAORDINARIA DE FECHA 17 DE ABRIL DE 2019.



H. AYUNTAMIENTO
2017 - 2019

MUNICIPIO DE RINCÓN DE ROMOS, AGS.
DIRECCIÓN GENERAL DE PLANEACIÓN Y DESARROLLO URBANO
LICENCIA DE CONSTRUCCIÓN

Eliminados: Rubrica, Nombre, Domicilio y Cuenta Catastral.
Fundamentos: Título Sexto de la LGTAIR, Art. 113, Fracción V,
116 LGTAIR, 113, Fracción I de la LPTAIR, Arts. 69, Párrafo I y II,
Fracciones de la I a la VII y 70 de la LTAPEAM, Numerales
trigésimo octavo, Fracción I y II y Cuadragésimo de LOS
LINEAMIENTOS GENERALES EN MATERIA DE CLASIFICACIÓN Y
DESCLASIFICACIÓN DE LA INFORMACIÓN, ASÍ COMO PARA LA
ELABORACIÓN DE VERSIONES PÚBLICAS.

Remítese al colofón puntos 1, 2,3,4

FOLIO No.	036/2019
FECHA.	19/03/2019

DATOS DEL PROPIETARIO:		DATOS DEL PREDIO:	
NOMBRE:	2	UBICACIÓN:	USO DE SUELO AUTORIZADO: HABITACIONAL
DOMICILIO:	3	AVENIDA	3 MANZANA: N/A
		NUMERO	3 LOTE: N/A
		FRACC.	3 LOCALIDAD: 3
COL/FRACC:	3	CUENTA CATASTRAL:	4
LOCALIDAD:	3	Nº DE C.M.C.U.:	055/2019
TELÉFONO		CONTRATO DE AGUA:	8559-1
FIRMA DEL PROPIETARIO O REPRESENTANTE LEGAL	1	URBANIZACIÓN:	
		AGUA POTABLE	SI GUARNICIÓN SI
		DRENAJE	SI BANQUETA SI
		ELECTRICIDAD	SI PAVIMENTO SI

DATOS DE LA OBRA			
DESCRIPCIÓN DE LA OBRA	TIPO DE OBRA	SUPERFICIE A CONSTRUIR	
DEMOLICION DE TECHO Y MURO, CONSTRUCCION DE TECHO EN PLANTA BAJA. Y DOS RECAMARAS EN 1ER NIVEL, TERMINACION TOTAL.	BARDEO	SOTANO	M ²
	CONSTRUCCIÓN	X PLANTA BAJA	48.00 M ²
	REPARACION	PRIMER NIVEL	48.00 M ²
	DEMOLICION	X SEGUNDO NIVEL	M ²
	OTROS	TERCER NIVEL	M ²
		OTROS	63.30 M ²

PERITOS DE OBRA:					
RESPONSABLE DE OBRA		ESTRUCTURAL		INSTALACIONES ESPECIALES	
NOMBRE:	N/A	NOMBRE:	N/A	NOMBRE:	N/A
No. DE REGISTRO:	N/A	No. DE REGISTRO:	N/A	No. DE REGISTRO:	N/A
CÉDULA PROF.	N/A	CÉDULA PROF.	N/A	CÉDULA PROF.	N/A
FIRMA.		FIRMA.	N/A	FIRMA.	N/A


DATOS DE LA AUTORIZACIÓN			
VIGENCIA DE LA LICENCIA	DIA	MES	AÑO
DEL:	19	MARZO	2019
AL :	19	MARZO	2020
POR LA DIRECCIÓN			
REVISÓ	ANALIZÓ	AUTORIZÓ	
	 ING. EFRAÍN HERNÁNDEZ MARENTES AREA DE CONTROL URBANO	 LIC. URB. JÉSUS JAIME GARCÍA DIRECTOR DE PLANEACION Y DESARROLLO URBANO.	
DEPARTAMENTO JURIDICO		 DIRECCIÓN GENERAL DE PLANEACIÓN Y DESARROLLO URBANO MUNICIPIO DE RINCÓN DE ROMOS, AGS. Rincón de Romos, Ags.	

AL OBTENER LA PRESENTE LICENCIA DE CONSTRUCCION EL SOLICITANTE QUEDARÁ OBLIGADO A LO SIGUIENTE:

1. LAS AUTORIDADES ESTATALES Y MUNICIPALES NO SERÁN RESPONSABLES DEL DISEÑO, CALCULO Y PROYECTO DE CONSTRUCCION DE LAS OBRAS Y DE LOS MATERIALES A UTILIZARSE, LO CUAL ES RESPONSABILIDAD DEL PROPIETARIO O POSEEDOR DE LAS MISMAS, DEL CONSTRUCTOR Y/O DE LOS PERITOS RESPONSABLES DE LAS OBRAS Y ESPECIALIZADOS QUE INTERVIENGAN EN ELLAS.
2. NO SE PERMITIRÁ TENER MATERIAL EN LA VÍA PÚBLICA SIN AUTORIZACIÓN DE LA AUTORIDAD CORRESPONDIENTE.
3. SE PROHIBE DEPOSITAR ESCOMBRO EN LA VÍA PÚBLICA, LA VIOLACIÓN DE ESTA DISPOSICIÓN TRAE APAREJOS Y SANCIONES DE TIPO SECUNDARIAS Y ADMINISTRATIVAS A LA PERSONA RESPONSABLE DE LA OBRA.
4. PARA REALIZAR CUALQUIER TIPO DE MANIOBRA PROPIA DE LA CONSTRUCCIÓN, EN LA QUE SE OBSTRUYA PARCIAL O TOTALMENTE EL TRANSITO DE PERSONAS Y/O VEHÍCULOS, DEBERÁ CONTAR CON PREVIA AUTORIZACIÓN DE ESTA DIRECCIÓN Y DE LA DIRECCIÓN.
5. CONSTRUIR MAS DE LO AUTORIZADO SERA MOTIVO DE INFRACCIÓN.
6. SI SE PRETENDE SUSPENDER LA OBRA, SOLICITAR POR ESCRITO A LA DIRECCION, DENTRO DEL PLAZO DE VIGENCIA DE LA LICENCIA, MISMA QUE NO SERA MAYOR A SEIS MESES. RECATIVANDOSE EL LAPSO DISPONIBLE AL TERMINAR ESTA.

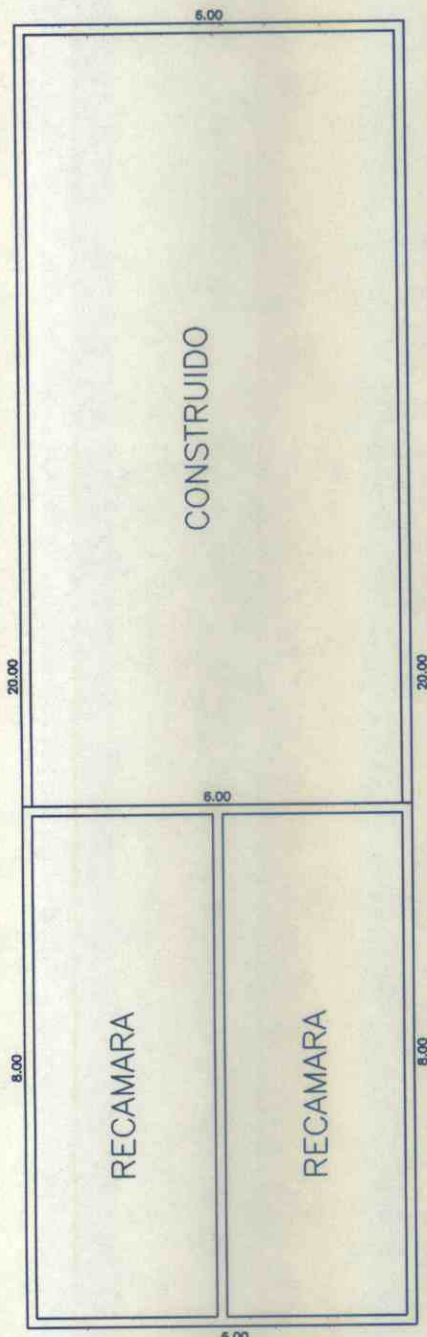
Aviso de privacidad:
De conformidad con el Artículo 23, de la Ley de Protección de Datos Personales en posesión de los sujetos obligados del Estado de Aguascalientes y sus Municipios, se le informa al peticionario que los datos personales proporcionados a esta Dirección General de Planeación y Desarrollo Urbano del Municipio de Rincón de Romos, Ags. Serán usados y destinados para la consecución del trámite que se está realizando. Ver aviso de privacidad en la siguiente liga: <http://www.rinconderomos.gob.mx>

LA FALTA DE ESTA LICENCIA EN EL LUGAR DE LA OBRA SERÁ MOTIVO DE INFRACCIÓN



PLANTA BAJA

COTAS EN M.



PLANTA ALTA

COTAS EN M.

COLOFÓN DE VERSIÓN PÚBLICA

Nombre del área del cual es titular quien clasifica:

Dirección General de Planeación y Desarrollo Urbano

Identificación de documentos del que se elabora la versión pública.

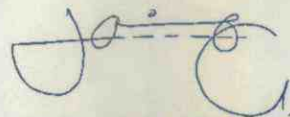
Servicios relativos a la Construcción

LICENCIA NUMERO: 036/2019

N°	Partes o Secciones clasificadas, así como las páginas que la conforman	Fundamento legal, indicado el nombre del ordenamiento, el o los artículos, fracción(es), párrafo (s) con base en los cuales se sustente la clasificación; así como las circunstancias que motivaron la misma.
1	Se eliminó la rúbrica de la persona física Página 1	<p>Fundamentación: Artículo 113 fracción I y 116 párrafo primero de la Ley General de Transparencia y Acceso a la Información Pública, Artículos 69 párrafos primero y segundo Fracciones de la I a la VIII y artículo 70 de la Ley de Transparencia y Acceso a la Información Pública del Estado de Aguascalientes y sus Municipios, Numeral Trigésimo Octavo, Fracción I de los Lineamientos Generales en Materia de Clasificación y Desclasificación de la Información, así como para la elaboración de Versiones Públicas, artículo 3 de la Ley de Protección de Datos Personales en Posesión de los Sujetos Obligados del Estado de Aguascalientes y sus Municipios.</p> <p>Motivación: En cuanto a la rúbrica es el trazo o conjunto de trazos que se añaden al nombre al firmar y que individualizan la firma de cada persona; que como parte de la firma suscribe de puño y letra una persona física y que la identifica o la hace identificable, por tanto, debe ser protegido en calidad de dato personal confidencial en cualquiera que sea el documento en el que conste.</p>
2	Se eliminó el nombre de la persona física. Página 1	<p>Fundamentación: Artículo 113 y 116 párrafo primero de la Ley General de Transparencia y Acceso a la Información Pública. Artículos 69 párrafos primero y segundo Fracciones de la I a la VIII y artículo 70 de la Ley de Transparencia y Acceso a la Información Pública del Estado de Aguascalientes y sus Municipios. Numeral Trigésimo Octavo, Fracción I de los Lineamientos Generales en Materia de Clasificación y Desclasificación de la Información, así como para la elaboración de Versiones Públicas, artículo 3 de la Ley de Protección de Datos Personales en Posesión de los Sujetos Obligados del Estado de Aguascalientes y sus Municipios.</p> <p>Motivación: El nombre es un atributo de la personalidad; el modo de individualizar a una persona, que la identifica o hace</p>

		identificable, por tanto, debe ser protegido en calidad de dato personal confidencial en cualquiera que sea el documento en el que conste, al constituirse como información confidencial.
3	Se eliminó domicilio de la persona física. Página 1	Fundamentación: Artículo 113 fracción V y 116 de la Ley General de Transparencia y Acceso a la Información Pública. Artículos 69 párrafos primero y segundo Fracciones de la I a la VIII y artículo 70 de la Ley de Transparencia y Acceso a la Información Pública del Estado de Aguascalientes y sus Municipios. Numeral Trigésimo Octavo, Fracción I de los Lineamientos Generales en Materia de Clasificación y Desclasificación de la Información, así como para la elaboración de Versiones Públicas, artículo 3 de la Ley de Protección de Datos Personales en Posesión de los Sujetos Obligados del Estado de Aguascalientes y sus Municipios. Motivación: El Domicilio es un dato que trasciende a la intimidad, representa el patrimonio de una familia, por ende, debe ser protegido en calidad de dato personal y confidencial en cualquier que sea el documento en que conste.
4	Se eliminó la cuenta catastral de la propiedad de la persona física. Página 1.	Fundamentación: Artículo 113 fracción V y 116 de la Ley General de Transparencia y Acceso a la Información Pública. Artículos 69 párrafos primero y segundo Fracciones de la I a la VIII y artículo 70 de la Ley de Transparencia y Acceso a la Información Pública del Estado de Aguascalientes y sus Municipios. Numeral Trigésimo Octavo, Fracción I de los Lineamientos Generales en Materia de Clasificación y Desclasificación de la Información, así como para la elaboración de Versiones Públicas, artículo 3 de la Ley de Protección de Datos Personales en Posesión de los Sujetos Obligados del Estado de Aguascalientes y sus Municipios. Motivación: La cuenta catastral es una clave numérica que puede identificar, nombre, domicilio y cualquier tipo de dato relacionado con un bien inmueble, por tanto, debe ser protegido en calidad de dato personal y confidencial en cualquier que sea el documento en que conste.

Firma del titular del área, quien clasifica:



Lic. en Urb. Jesús Jaime García
Director General de Planeación y Desarrollo Urbano
del Municipio de Rincón de Romos, Ags.

Fecha y número del acta de la sesión del Comité de donde se aprobó la versión pública:
ACTA NO. 002 DE LA PRIMER REUNIÓN EXTRAORDINARIA DE FECHA 17 DE ABRIL DE 2019.



H. AYUNTAMIENTO
2017 - 2019

MUNICIPIO DE RINCÓN DE ROMOS, AGS.
DIRECCIÓN GENERAL DE PLANEACIÓN Y DESARROLLO URBANO

LICENCIA DE CONSTRUCCIÓN

Eliminado: Rubrica, Nombre, Domicilio y Cuenta Catastral.
Fundamentos: Título Sexto de la LGTAIP; Art. 113, Fracción V, 116 LGTAIP; 113, Fracción I de la LFTAIP; Arts. 60, Párrafo I y II, Fracciones de la I a la VII y 70 de la LTAIPEAM, Numerales trigésimo octavo, Fracción I y II y Cuadragésimo de LOS LINEAMIENTOS GENERALES EN MATERIA DE CLASIFICACIÓN Y DESCLASIFICACIÓN DE LA INFORMACIÓN, ASÍ COMO PARA LA ELABORACIÓN DE VERSIONES PÚBLICAS.

Remítirse al colofón puntos 1, 2,3,4

FOLIO No.	037/2019
FECHA.	19/03/2019

DATOS DEL PROPIETARIO:		DATOS DEL PREDIO:	
NOMBRE:	2	UBICACIÓN:	USO DE SUELO AUTORIZADO: HABITACIONAL
DOMICILIO:	3	AVENIDA 3	MANZANA: 3
		NUMERO 3	LOTE: 3
		FRACC. 3	LOCALIDAD: 3
COL/FRACC:	3	CUENTA CATASTRAL:	4
LOCALIDAD:	3	Nº DE C.M.C.U.:	057/2019
TELÉFONO		CONTRATO DE AGUA:	N/A
FIRMA DEL PROPIETARIO O REPRESENTANTE LEGAL	1	URBANIZACIÓN:	
		AGUA POTABLE SI	GUARNICIÓN SI
		DRENAJE SI	BANQUETA SI
		ELECTRICIDAD SI	PAVIMENTO SI

DATOS DE LA OBRA			
DESCRIPCIÓN DE LA OBRA	TIPO DE OBRA	SUPERFICIE A CONSTRUIR	
CONSTRUCCION DE ESCALERA EN PLANTA BAJA Y CASA HABITACION EN 1ER NIVEL, TERMINACION TOTAL.	BARDEO	SOTANO	M ²
	CONSTRUCCIÓN	X PLANTA BAJA	3.96 M ²
	REPARACION	PRIMER NIVEL	39.24 M ²
	DEMOLICION	X SEGUNDO NIVEL	M ²
	OTROS	TERCER NIVEL	M ²
		OTROS	M ²

PERITOS DE OBRA:					
RESPONSABLE DE OBRA		ESTRUCTURAL		INSTALACIONES ESPECIALES	
NOMBRE:	N/A	NOMBRE:	N/A	NOMBRE:	N/A
No. DE REGISTRO:	N/A	No. DE REGISTRO:	N/A	No. DE REGISTRO:	N/A
CÉDULA PROF.	N/A	CÉDULA PROF.	N/A	CÉDULA PROF.	N/A
FIRMA.		FIRMA.	N/A	FIRMA.	N/A

DATOS DE LA AUTORIZACIÓN			
VIGENCIA DE LA LICENCIA	DÍA	MES	AÑO
DEL:	19	MARZO	2019
AL :	19	SEPTIEMBRE	2019
POR LA DIRECCIÓN			
REVISÓ	ANALIZÓ	AUTORIZÓ	
	ING. EFRAÍN HERNÁNDEZ MARENTES	LIC. URB. JÉSUS JAIME GARCÍA	
DEPARTAMENTO JURIDICO	AREA DE CONTROL URBANO	DIRECTOR DE PLANEACION Y DESARROLLO URBANO.	

Rincón de Romos, Ags.

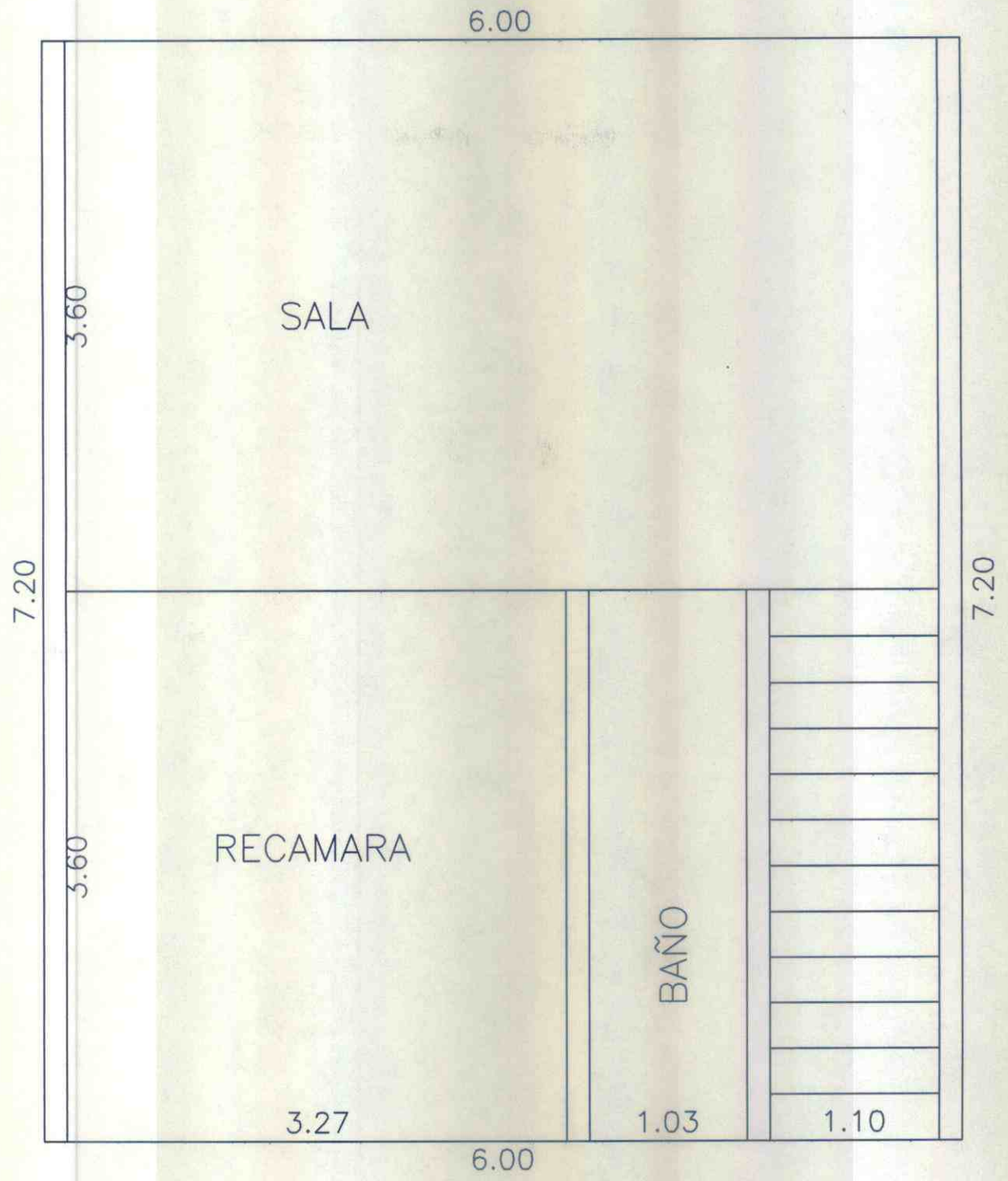
AL OBTENER LA PRESENTE LICENCIA DE CONSTRUCCION EL SOLICITANTE QUEDARÁ OBLIGADO A LO SIGUIENTE:

1. LAS AUTORIDADES ESTATALES Y MUNICIPALES NO SERÁN RESPONSABLES DEL DISEÑO, CALCULO Y PROYECTO DE CONSTRUCCION DE LAS OBRAS Y DE LOS MATERIALES A UTILIZARSE, LO CUAL ES RESPONSABILIDAD DEL PROPIETARIO O POSEEDOR DE LAS MISMAS, DEL CONSTRUCTOR Y/O DE LOS PERITOS RESPONSABLES DE LAS OBRAS Y ESPECIALIZADOS QUE INTERVENGAN EN ELLAS.
2. NO SE PERMITIRÁ TENER MATERIAL EN LA VÍA PÚBLICA SIN AUTORIZACIÓN DE LA AUTORIDAD CORRESPONDIENTE.
3. SE PROHIBE DEPOSITAR ESCOMBO EN LA VÍA PÚBLICA, LA VIOLACIÓN DE ESTA DISPOSICIÓN TRAE APAREJOS Y SANCIONES DE TIPO SECUNDARIAS Y ADMINISTRATIVAS A LA PERSONA RESPONSABLE DE LA OBRA.
4. PARA REALIZAR CUALQUIER TIPO DE MANIOBRA PROPIA DE LA CONSTRUCCIÓN, EN LA QUE SE OBSTRUYA PARCIAL O TOTALMENTE EL TRANSITO DE PERSONAS Y/O VEHICULOS, DEBERÁ CONTAR CON PREVIA AUTORIZACIÓN DE ESTA DIRECCIÓN Y DE LA DIRECCIÓN.
5. CONSTRUIR MAS DE LO AUTORIZADO SERÁ MOTIVO DE INFRACCIÓN.
6. SI SE PRETENDE SUSPENDER LA OBRA, SOLICITAR POR ESCRITO A LA DIRECCION, DENTRO DEL PLAZO DE VIGENCIA DE LA LICENCIA, MISMA QUE NO SERA MAYOR A SEIS MESES. RECATIVANDOSE EL LAPSO DISPONIBLE AL TERMINAR ESTA.

Aviso de privacidad:

De conformidad con el Artículo 23, de la Ley de Protección de Datos Personales en posesión de los sujetos obligados del Estado de Aguascalientes y sus Municipios, se le informa al peticionario que los datos personales proporcionados a esta Dirección General de Planeación y Desarrollo Urbano del Municipio de Rincón de Romos, Ags. Serán usados y destinados para la consecución del trámite que se está realizando. Ver aviso de privacidad en la siguiente liga: <http://www.rinconderomos.gob.mx>

LA FALTA DE ESTA LICENCIA EN EL LUGAR DE LA OBRA SERÁ MOTIVO DE INFRACCIÓN



COLOFÓN DE VERSIÓN PÚBLICA

Nombre del área del cual es titular quien clasifica:

Dirección General de Planeación y Desarrollo Urbano

Identificación de documentos del que se elabora la versión pública.

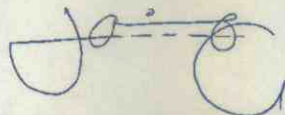
Servicios relativos a la Construcción

LICENCIA NUMERO: 037/2019

N°	Partes o Secciones clasificadas, así como las páginas que la conforman	Fundamento legal, indicado el nombre del ordenamiento, el o los artículos, fracción(es), párrafo (s) con base en los cuales se sustente la clasificación; así como las circunstancias que motivaron la misma.
1	Se eliminó la rúbrica de la persona física Página 1	Fundamentación: Artículo 113 fracción I y 116 párrafo primero de la Ley General de Transparencia y Acceso a la Información Pública, Artículos 69 párrafos primero y segundo Fracciones de la I a la VIII y artículo 70 de la Ley de Transparencia y Acceso a la Información Pública del Estado de Aguascalientes y sus Municipios, Numeral Trigésimo Octavo, Fracción I de los Lineamientos Generales en Materia de Clasificación y Desclasificación de la Información, así como para la elaboración de Versiones Públicas, artículo 3 de la Ley de Protección de Datos Personales en Posesión de los Sujetos Obligados del Estado de Aguascalientes y sus Municipios. Motivación: En cuanto a la rúbrica es el trazo o conjunto de trazos que se añaden al nombre al firmar y que individualizan la firma de cada persona; que como parte de la firma suscribe de puño y letra una persona física y que la identifica o la hace identificable, por tanto, debe ser protegido en calidad de dato personal confidencial en cualquiera que sea el documento en el que conste.
2	Se eliminó el nombre de la persona física. Página 1	Fundamentación: Artículo 113 y 116 párrafo primero de la Ley General de Transparencia y Acceso a la Información Pública. Artículos 69 párrafos primero y segundo Fracciones de la I a la VIII y artículo 70 de la Ley de Transparencia y Acceso a la Información Pública del Estado de Aguascalientes y sus Municipios. Numeral Trigésimo Octavo, Fracción I de los Lineamientos Generales en Materia de Clasificación y Desclasificación de la Información, así como para la elaboración de Versiones Públicas, artículo 3 de la Ley de Protección de Datos Personales en Posesión de los Sujetos Obligados del Estado de Aguascalientes y sus Municipios.

		<p>Motivación: El nombre es un atributo de la personalidad; el modo de individualizar a una persona, que la identifica o hace identificable, por tanto, debe ser protegido en calidad de dato personal confidencial en cualquiera que sea el documento en el que conste, al constituirse como información confidencial.</p>
3	<p>Se eliminó domicilio de la persona física. Página 1</p>	<p>Fundamentación: Artículo 113 fracción V y 116 de la Ley General de Transparencia y Acceso a la Información Pública. Artículos 69 párrafos primero y segundo Fracciones de la I a la VIII y artículo 70 de la Ley de Transparencia y Acceso a la Información Pública del Estado de Aguascalientes y sus Municipios. Numeral Trigésimo Octavo, Fracción I de los Lineamientos Generales en Materia de Clasificación y Desclasificación de la Información, así como para la elaboración de Versiones Públicas, artículo 3 de la Ley de Protección de Datos Personales en Posesión de los Sujetos Obligados del Estado de Aguascalientes y sus Municipios.</p> <p>Motivación: El Domicilio es un dato que trasciende a la intimidad, representa el patrimonio de una familia, por ende, debe ser protegido en calidad de dato personal y confidencial en cualquier que sea el documento en que conste.</p>
4	<p>Se eliminó la cuenta catastral de la propiedad de la persona física. Página 1.</p>	<p>Fundamentación: Artículo 113 fracción V y 116 de la Ley General de Transparencia y Acceso a la Información Pública. Artículos 69 párrafos primero y segundo Fracciones de la I a la VIII y artículo 70 de la Ley de Transparencia y Acceso a la Información Pública del Estado de Aguascalientes y sus Municipios. Numeral Trigésimo Octavo, Fracción I de los Lineamientos Generales en Materia de Clasificación y Desclasificación de la Información, así como para la elaboración de Versiones Públicas, artículo 3 de la Ley de Protección de Datos Personales en Posesión de los Sujetos Obligados del Estado de Aguascalientes y sus Municipios.</p> <p>Motivación: La cuenta catastral es una clave numérica que puede identificar, nombre, domicilio y cualquier tipo de dato relacionado con un bien inmueble, por tanto, debe ser protegido en calidad de dato personal y confidencial en cualquier que sea el documento en que conste.</p>

Firma del titular del área, quien clasifica:



Lic. en Urb. Jesús Jaime García
 Director General de Planeación y Desarrollo Urbano
 del Municipio de Rincón de Romos, Ags.

Fecha y número del acta de la sesión del Comité de donde se aprobó la versión pública:
ACTA NO. 002 DE LA PRIMER REUNIÓN EXTRAORDINARIA DE FECHA 17 DE ABRIL
DE 2019.



H. AYUNTAMIENTO
2017 - 2019

MUNICIPIO DE RINCÓN DE ROMOS, AGS.
DIRECCIÓN GENERAL DE PLANEACIÓN Y DESARROLLO URBANO
LICENCIA DE CONSTRUCCIÓN

Eliminado: Rubrica, Nombre, Domicilio y Cuenta Catastral.
Fundamento: Título Sexto de la LGTAIP; Art. 113, Fracción V, 116 LGTAIP; 113, Fracción I de la LFTAIP; Art. 69, Párrafo I y II, Fracciones de la I a la VII y 70 de la LFTAIPAM, Numerales trigésimo octavo, Fracción I y II y Cuadragésimo de LOS LINEAMIENTOS GENERALES EN MATERIA DE CLASIFICACIÓN Y DECLASSIFICACIÓN DE LA INFORMACIÓN, ASÍ COMO PARA LA ELABORACIÓN DE VERSIONES PÚBLICAS.

Remitirse al colofón puntos 1, 2,3,4

FOLIO No.	040/2019
FECHA.	19/03/2019

DATOS DEL PROPIETARIO:		DATOS DEL PREDIO:			
NOMBRE:	2	UBICACIÓN:	USO DE SUELO AUTORIZADO:	HABITACIONAL	
DOMICILIO:	3	CALLE	3	MANZANA:	3
		NUMERO	3	LOTE:	3
		FRACC.	3	LOCALIDAD:	3
COL/FRACC:	3	CUENTA CATASTRAL:	4		
LOCALIDAD:	3	N° DE C.M.C.U.:	058/2019		
TELÉFONO		CONTRATO DE AGUA:	3820-1		
FIRMA DEL PROPIETARIO O REPRESENTANTE LEGAL	1	URBANIZACIÓN:			
		AGUA POTABLE	SI	GUARNICIÓN	SI
		DRENAJE	SI	BANQUETA	SI
		ELECTRICIDAD	SI	PAVIMENTO	SI

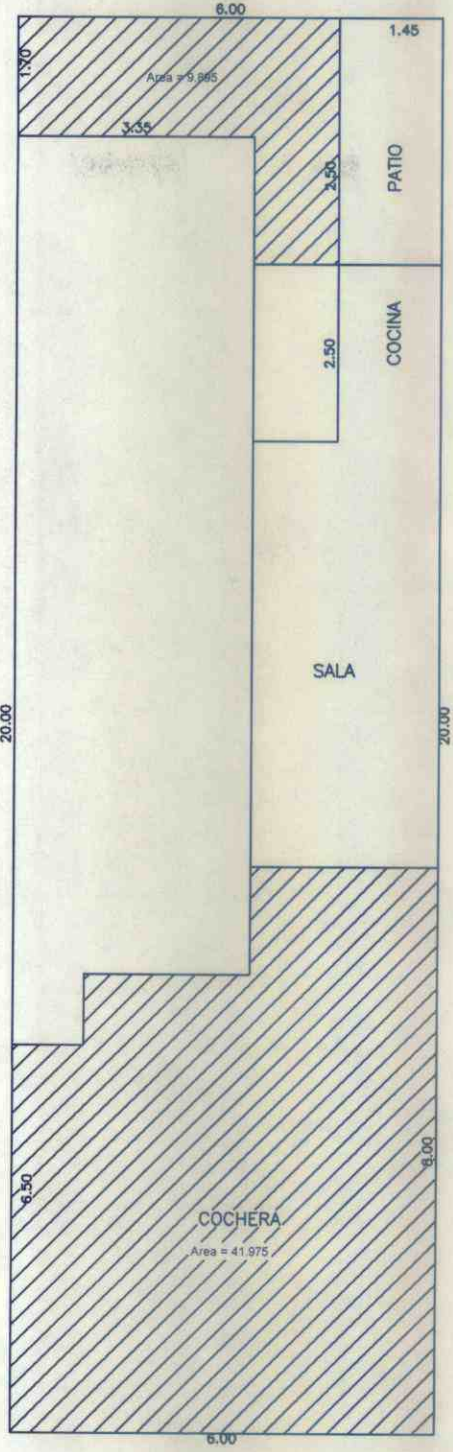
DATOS DE LA OBRA				
DESCRIPCIÓN DE LA OBRA	TIPO DE OBRA	SUPERFICIE A CONSTRUIR		
DEMOLICION DE MURO Y CONSTRUCCION DE TECHO EN MUROS YA EXISTENTES.	BARDEO		SOTANO	M ²
	CONSTRUCCIÓN	X	PLANTA BAJA	51.86 M ²
	REPARACION		PRIMER NIVEL	M ²
	DEMOLICION	X	SEGUNDO NIVEL	M ²
	OTROS		TERCER NIVEL	M ²
			OTROS	6.35

PERITOS DE OBRA:					
RESPONSABLE DE OBRA		ESTRUCTURAL		INSTALACIONES ESPECIALES	
NOMBRE:	N/A	NOMBRE:	N/A	NOMBRE:	N/A
No. DE REGISTRO:	N/A	No. DE REGISTRO:	N/A	No. DE REGISTRO:	N/A
CÉDULA PROF.	N/A	CÉDULA PROF.	N/A	CÉDULA PROF.	N/A
FIRMA.	N/A	FIRMA.	N/A	FIRMA.	N/A

DATOS DE LA AUTORIZACIÓN				
VIGENCIA DE LA LICENCIA	DÍA	MES	AÑO	
DEL:	19	MARZO	2019	
AL:	19	SEPTIEMBRE	2019	
POR LA DIRECCIÓN				
REVISÓ	ANALIZÓ	AUTORIZÓ		
	 ING. EFRAÍN HERNÁNDEZ MARENTES AREA DE CONTROL URBANO	 LIC. URB. JESÚS JAIME GARCÍA DIRECTOR DE PLANEACION Y DESARROLLO URBANO.	 DIRECCIÓN GENERAL DE PLANEACION Y DESARROLLO URBANO MUNICIPIO DE RINCÓN DE ROMOS, AGS. Rincón de Romos, Ags.	
DEPARTAMENTO JURIDICO				

- AL OBTENER LA PRESENTE LICENCIA DE CONSTRUCCIÓN EL SOLICITANTE QUEDARÁ OBLIGADO A LO SIGUIENTE:**
1. LAS AUTORIDADES ESTATALES Y MUNICIPALES NO SERÁN RESPONSABLES DEL DISEÑO, CALCULO Y PROYECTO DE CONSTRUCCION DE LAS OBRAS Y DE LOS MATERIALES A UTILIZARSE, LO CUAL ES RESPONSABILIDAD DEL PROPIETARIO O POSEEDOR DE LAS MISMAS, DEL CONSTRUCTOR Y/O DE LOS PERITOS RESPONSABLES DE LAS OBRAS Y ESPECIALIZADOS QUE INTERVENGAN EN ELLAS.
 2. NO SE PERMITIRÁ TENER MATERIAL EN LA VÍA PÚBLICA SIN AUTORIZACIÓN DE LA AUTORIDAD CORRESPONDIENTE.
 3. SE PROHIBE DEPOSITAR ESCOMBRO EN LA VÍA PÚBLICA, LA VIOLACIÓN DE ESTA DISPOSICIÓN TRAE APAREJOS Y SANCIONES DE TIPO SECUNDARIAS Y ADMINISTRATIVAS A LA PERSONA RESPONSABLE DE LA OBRA.
 4. PARA REALIZAR CUALQUIER TIPO DE MANIOBRA PROPIA DE LA CONSTRUCCIÓN, EN LA QUE SE OBSTRUYA PARCIAL O TOTALMENTE EL TRANSITO DE PERSONAS Y/O VEHÍCULOS, DEBERÁ CONTAR CON PREVIA AUTORIZACIÓN DE ESTA DIRECCIÓN Y DE LA DIRECCIÓN.
 - 5.- CONSTRUIR MAS DE LO AUTORIZADO SERA MOTIVO DE INFRACCIÓN.
 6. SI SE PRETENDE SUSPENDER LA OBRA, SOLICITAR POR ESCRITO A LA DIRECCION, DENTRO DEL PLAZO DE VIGENCIA DE LA LICENCIA, MISMA QUE NO SERA MAYOR A SEIS MESES. RECATIVANDOSE EL LAPSO DISPONIBLE AL TERMINAR ESTA.

LA FALTA DE ESTA LICENCIA EN EL LUGAR DE LA OBRA SERÁ MOTIVO DE INFRACCIÓN



COLOFÓN DE VERSIÓN PÚBLICA

Nombre del área del cual es titular quien clasifica:

Dirección General de Planeación y Desarrollo Urbano

Identificación de documentos del que se elabora la versión pública.

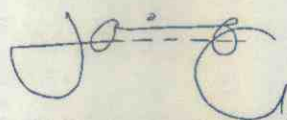
Servicios relativos a la Construcción

LICENCIA NUMERO: 040/2019

N°	Partes o Secciones clasificadas, así como las páginas que la conforman	Fundamento legal, indicado el nombre del ordenamiento, el o los artículos, fracción(es), párrafo (s) con base en los cuales se sustente la clasificación; así como las circunstancias que motivaron la misma.
1	Se eliminó la rúbrica de la persona física Página 1	Fundamentación: Artículo 113 fracción I y 116 párrafo primero de la Ley General de Transparencia y Acceso a la Información Pública, Artículos 69 párrafos primero y segundo Fracciones de la I a la VIII y artículo 70 de la Ley de Transparencia y Acceso a la Información Pública del Estado de Aguascalientes y sus Municipios, Numeral Trigésimo Octavo, Fracción I de los Lineamientos Generales en Materia de Clasificación y Desclasificación de la Información, así como para la elaboración de Versiones Públicas, artículo 3 de la Ley de Protección de Datos Personales en Posesión de los Sujetos Obligados del Estado de Aguascalientes y sus Municipios. Motivación: En cuanto a la rúbrica es el trazo o conjunto de trazos que se añaden al nombre al firmar y que individualizan la firma de cada persona; que como parte de la firma suscribe de puño y letra una persona física y que la identifica o la hace identificable, por tanto, debe ser protegido en calidad de dato personal confidencial en cualquiera que sea el documento en el que conste.
2	Se eliminó el nombre de la persona física. Página 1	Fundamentación: Artículo 113 y 116 párrafo primero de la Ley General de Transparencia y Acceso a la Información Pública. Artículos 69 párrafos primero y segundo Fracciones de la I a la VIII y artículo 70 de la Ley de Transparencia y Acceso a la Información Pública del Estado de Aguascalientes y sus Municipios. Numeral Trigésimo Octavo, Fracción I de los Lineamientos Generales en Materia de Clasificación y Desclasificación de la Información, así como para la elaboración de Versiones Públicas, artículo 3 de la Ley de Protección de Datos Personales en Posesión de los Sujetos Obligados del Estado de Aguascalientes y sus Municipios. Motivación: El nombre es un atributo de la personalidad; el modo de individualizar a una persona, que la identifica o hace

		identificable, por tanto, debe ser protegido en calidad de dato personal confidencial en cualquiera que sea el documento en el que conste, al constituirse como información confidencial.
3	Se eliminó domicilio de la persona física. Página 1	Fundamentación: Artículo 113 fracción V y 116 de la Ley General de Transparencia y Acceso a la Información Pública. Artículos 69 párrafos primero y segundo Fracciones de la I a la VIII y artículo 70 de la Ley de Transparencia y Acceso a la Información Pública del Estado de Aguascalientes y sus Municipios. Numeral Trigésimo Octavo, Fracción I de los Lineamientos Generales en Materia de Clasificación y Desclasificación de la Información, así como para la elaboración de Versiones Públicas, artículo 3 de la Ley de Protección de Datos Personales en Posesión de los Sujetos Obligados del Estado de Aguascalientes y sus Municipios. Motivación: El Domicilio es un dato que trasciende a la intimidad, representa el patrimonio de una familia, por ende, debe ser protegido en calidad de dato personal y confidencial en cualquier que sea el documento en que conste.
4	Se eliminó la cuenta catastral de la propiedad de la persona física. Página 1.	Fundamentación: Artículo 113 fracción V y 116 de la Ley General de Transparencia y Acceso a la Información Pública. Artículos 69 párrafos primero y segundo Fracciones de la I a la VIII y artículo 70 de la Ley de Transparencia y Acceso a la Información Pública del Estado de Aguascalientes y sus Municipios. Numeral Trigésimo Octavo, Fracción I de los Lineamientos Generales en Materia de Clasificación y Desclasificación de la Información, así como para la elaboración de Versiones Públicas, artículo 3 de la Ley de Protección de Datos Personales en Posesión de los Sujetos Obligados del Estado de Aguascalientes y sus Municipios. Motivación: La cuenta catastral es una clave numérica que puede identificar, nombre, domicilio y cualquier tipo de dato relacionado con un bien inmueble, por tanto, debe ser protegido en calidad de dato personal y confidencial en cualquier que sea el documento en que conste.

Firma del titular del área, quien clasifica:



Lic. en Urb. Jesús Jaime García
Director General de Planeación y Desarrollo Urbano
del Municipio de Rincón de Romos, Ags.

Fecha y número del acta de la sesión del Comité de donde se aprobó la versión pública:
ACTA NO. 002 DE LA PRIMER REUNIÓN EXTRAORDINARIA DE FECHA 17 DE ABRIL DE 2019.



H. AYUNTAMIENTO
2017 - 2019

MUNICIPIO DE RINCÓN DE ROMOS, AGS.
DIRECCIÓN GENERAL DE PLANEACIÓN Y DESARROLLO URBANO
LICENCIA DE CONSTRUCCIÓN

Eliminado: Nombre, Domicilio y Cuenta Catastral, Fundamentos: Título Sexto de la LGTAIP; Art. 113, Fracción V, 116 LGTAIP; 113, Fracción I de la LFTAIP; Arts. 69, Párrafo I y II, Fracciones de la I a la VII y 70 de la LTAPEAM, Numerales trigésimo octavo, Fracción I y II y Cuadragésimo de LOS LINEAMIENTOS GENERALES EN MATERIA DE CLASIFICACIÓN Y DECLASSIFICACIÓN DE LA INFORMACIÓN, ASÍ COMO PARA LA ELABORACIÓN DE VERSIONES PÚBLICAS.

Remítirse al colofón puntos 1, 2, 3.

FOLIO No.	041/2019
FECHA.	28/03/2019

DATOS DEL PROPIETARIO:		DATOS DEL PREDIO:			
NOMBRE:	1	UBICACIÓN:	USO DE SUELO AUTORIZADO:	COMERCIAL	
DOMICILIO:	2	CALLE	2	MANZANA:	2
		NUMERO	2	LOTE:	2
		FRACC.	2	LOCALIDAD:	2
COL/FRACC:		CUENTA CATASTRAL:	3		
LOCALIDAD:	2	N° DE C.M.C.U.:	059/2019		
		CONTRATO DE AGUA:	N/A		
FIRMA DEL PROPIETARIO O REPRESENTANTE LEGAL		URBANIZACIÓN:			
		AGUA POTABLE	SI	GUARNICIÓN	SI
		DRENAJE	SI	BANQUETA	SI
		ELECTRICIDAD	SI	PAVIMENTO	SI

DATOS DE LA OBRA			
DESCRIPCIÓN DE LA OBRA	TIPO DE OBRA	SUPERFICIE A CONSTRUIR	
CIMENTACION Y LEVANTAMIENTO DE MUROS PARA LOCAL EN 1ER NIVEL.	BARDEO	SOTANO	M ²
	CONSTRUCCIÓN	X PLANTA BAJA	M ²
	REPARACION	PRIMER NIVEL	26.92 M ²
	DEMOLICION	SEGUNDO NIVEL	M ²
	OTROS	TERCER NIVEL	M ²
		OTROS	M ²

PERITOS DE OBRA:					
RESPONSABLE DE OBRA		ESTRUCTURAL		INSTALACIONES ESPECIALES	
NOMBRE:	N/A	NOMBRE:	N/A	NOMBRE:	N/A
No. DE REGISTRO:	N/A	No. DE REGISTRO:	N/A	No. DE REGISTRO:	N/A
CÉDULA PROF.	N/A	CÉDULA PROF.	N/A	CÉDULA PROF.	N/A
FIRMA.		FIRMA.	N/A	FIRMA.	N/A

DATOS DE LA AUTORIZACIÓN			
VIGENCIA DE LA LICENCIA	DIA	MES	AÑO
DEL:	28	MARZO	2019
AL:	28	SEPTIEMBRE	2019
POR LA DIRECCIÓN			
REVISÓ	ANALIZÓ	AUTORIZÓ	
	ING. EFRAIN HERNANDEZ MARENTÉS	LIC. URB. JESUS JAIME GARCIA	
DEPARTAMENTO JURIDICO	AREA DE CONTROL URBANO	DIRECTOR DE PLANEACION Y DESARROLLO URBANO.	



- AL OBTENER LA PRESENTE LICENCIA DE CONSTRUCCIÓN EL SOLICITANTE QUEDARÁ OBLIGADO A LO SIGUIENTE:**
1. LAS AUTORIDADES ESTATALES Y MUNICIPALES NO SERÁN RESPONSABLES DEL DISEÑO, CALCULO Y PROYECTO DE CONSTRUCCION DE LAS OBRAS Y DE LOS MATERIALES A UTILIZARSE, LO CUAL ES RESPONSABILIDAD DEL PROPIETARIO O POSEEDOR DE LAS MISMAS, DEL CONSTRUCTOR Y/O DE LOS PERITOS RESPONSABLES DE LAS OBRAS Y ESPECIALIZADOS QUE INTERVIENGAN EN ELLAS.
 2. NO SE PERMITIRÁ TENER MATERIAL EN LA VÍA PÚBLICA SIN AUTORIZACIÓN DE LA AUTORIDAD CORRESPONDIENTE.
 3. SE PROHIBE DEPOSITAR ESCOMBO EN LA VÍA PÚBLICA, LA VIOLACIÓN DE ESTA DISPOSICIÓN TRAE APAREJOS Y SANCIONES DE TIPO SECUNDARIAS Y ADMINISTRATIVAS A LA PERSONA RESPONSABLE DE LA OBRA.
 4. PARA REALIZAR CUALQUIER TIPO DE MANIOBRA PROPIA DE LA CONSTRUCCIÓN, EN LA QUE SE OBSTRUYA PARCIAL O TOTALMENTE EL TRANSITO DE PERSONAS Y/O VEHÍCULOS, DEBERÁ CONTAR CON PREVIA AUTORIZACIÓN DE ESTA DIRECCIÓN Y DE LA DIRECCIÓN.
 5. CONSTRUIR MAS DE LO AUTORIZADO SERA MOTIVO DE INFRACCIÓN.
 6. SI SE PRETENDE SUSPENDER LA OBRA, SOLICITAR POR ESCRITO A LA DIRECCION, DENTRO DEL PLAZO DE VIGENCIA DE LA LICENCIA, MISMA QUE NO SERA MAYOR A SEIS MESES. RECATIVANDOSE EL LAPSO DISPONIBLE AL TERMINAR ESTA.

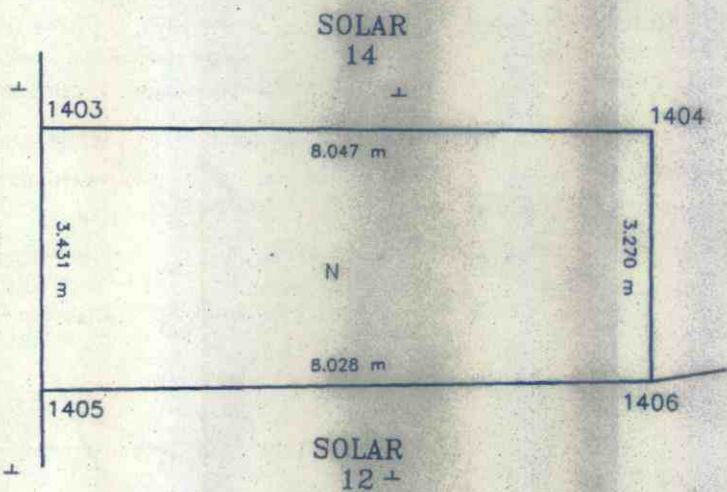
LA FALTA DE ESTA LICENCIA EN EL LUGAR DE LA OBRA SERÁ MOTIVO DE INFRACCIÓN

CUADRO DE DISTRIBUCION DE SUPERFICIES

TIPO DE AREA	SUPERFICIE M2.
SOLAR URBANO	26.926
INFRAESTRUCTURA	00.000
RIOS, ARROYOS Y CUERPOS DE AGUA	00.000
SUPERFICIE TOTAL	26.926
TOTAL AFECTACIONES	00.000
• INFRAESTRUCTURA	
• RIOS, ARROYOS Y CUERPOS DE AGUA	
SUPERFICIE REAL DEL SOLAR	26.926



AVENIDA OLIVARES SANTANA



COLOFÓN DE VERSIÓN PÚBLICA

Nombre del área del cual es titular quien clasifica:

Dirección General de Planeación y Desarrollo Urbano

Identificación de documentos del que se elabora la versión pública.

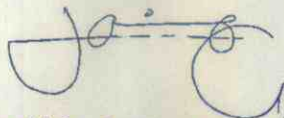
Servicios relativos a la Construcción

LICENCIA NUMERO: 041/2019

N°	Partes o Secciones clasificadas, así como las páginas que la conforman	Fundamento legal, indicado el nombre del ordenamiento, el o los artículos, fracción(es), párrafo (s) con base en los cuales se sustente la clasificación; así como las circunstancias que motivaron la misma.
1	Se eliminó el nombre de la persona física. Página 1	Fundamentación: Artículo 113 y 116 párrafo primero de la Ley General de Transparencia y Acceso a la Información Pública. Artículos 69 párrafos primero y segundo Fracciones de la I a la VIII y artículo 70 de la Ley de Transparencia y Acceso a la Información Pública del Estado de Aguascalientes y sus Municipios. Numeral Trigésimo Octavo, Fracción I de los Lineamientos Generales en Materia de Clasificación y Desclasificación de la Información, así como para la elaboración de Versiones Públicas, artículo 3 de la Ley de Protección de Datos Personales en Posesión de los Sujetos Obligados del Estado de Aguascalientes y sus Municipios. Motivación: El nombre es un atributo de la personalidad; el modo de individualizar a una persona, que la identifica o hace identificable, por tanto, debe ser protegido en calidad de dato personal confidencial en cualquiera que sea el documento en el que conste, al constituirse como información confidencial.
2	Se eliminó domicilio de la persona física. Página 1	Fundamentación: Artículo 113 fracción V y 116 de la Ley General de Transparencia y Acceso a la Información Pública. Artículos 69 párrafos primero y segundo Fracciones de la I a la VIII y artículo 70 de la Ley de Transparencia y Acceso a la Información Pública del Estado de Aguascalientes y sus Municipios. Numeral Trigésimo Octavo, Fracción I de los Lineamientos Generales en Materia de Clasificación y Desclasificación de la Información, así como para la elaboración de Versiones Públicas, artículo 3 de la Ley de Protección de Datos Personales en Posesión de los Sujetos Obligados del Estado de Aguascalientes y sus Municipios. Motivación: El Domicilio es un dato que trasciende a la intimidad, representa el patrimonio de una familia, por ende, debe ser protegido en calidad de dato personal y confidencial en cualquier que sea el documento en que conste.

3	<p>Se eliminó la cuenta catastral de la propiedad de la persona física. Página 1.</p>	<p>Fundamentación: Artículo 113 fracción V y 116 de la Ley General de Transparencia y Acceso a la Información Pública. Artículos 69 párrafos primero y segundo Fracciones de la I a la VIII y artículo 70 de la Ley de Transparencia y Acceso a la Información Pública del Estado de Aguascalientes y sus Municipios. Numeral Trigésimo Octavo, Fracción I de los Lineamientos Generales en Materia de Clasificación y Desclasificación de la Información, así como para la elaboración de Versiones Públicas, artículo 3 de la Ley de Protección de Datos Personales en Posesión de los Sujetos Obligados del Estado de Aguascalientes y sus Municipios.</p> <p>Motivación: La cuenta catastral es una clave numérica que puede identificar, nombre, domicilio y cualquier tipo de dato relacionado con un bien inmueble, por tanto, debe ser protegido en calidad de dato personal y confidencial en cualquier que sea el documento en que conste.</p>
---	---	--

Firma del titular del área, quien clasifica:



Lic. en Urb. Jesús Jaime García
 Director General de Planeación y Desarrollo Urbano
 del Municipio de Rincón de Romos, Ags.

Fecha y número del acta de la sesión del Comité de donde se aprobó la versión pública:
 ACTA NO. 002 DE LA PRIMER REUNIÓN EXTRAORDINARIA DE FECHA 17 DE ABRIL
 DE 2019.